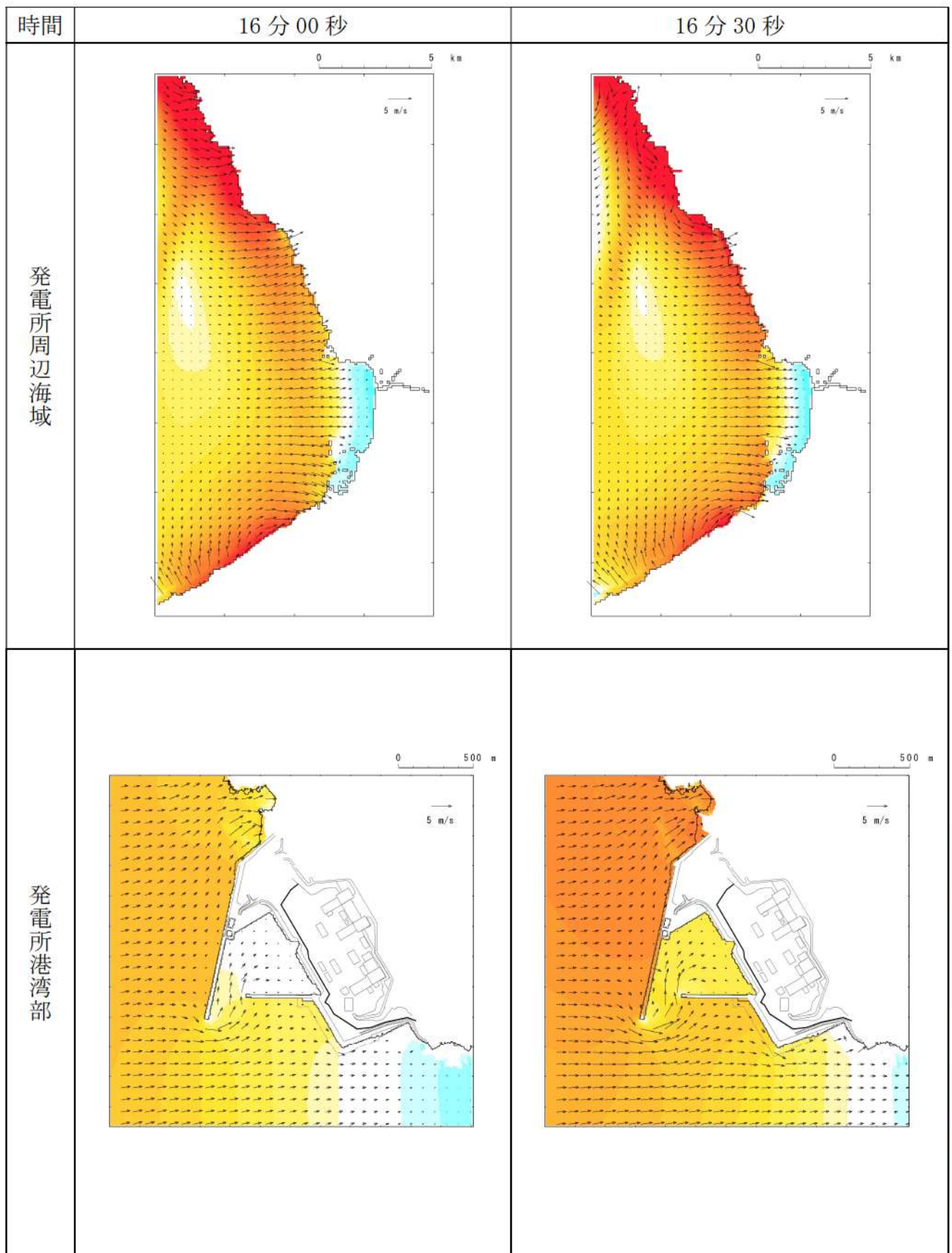
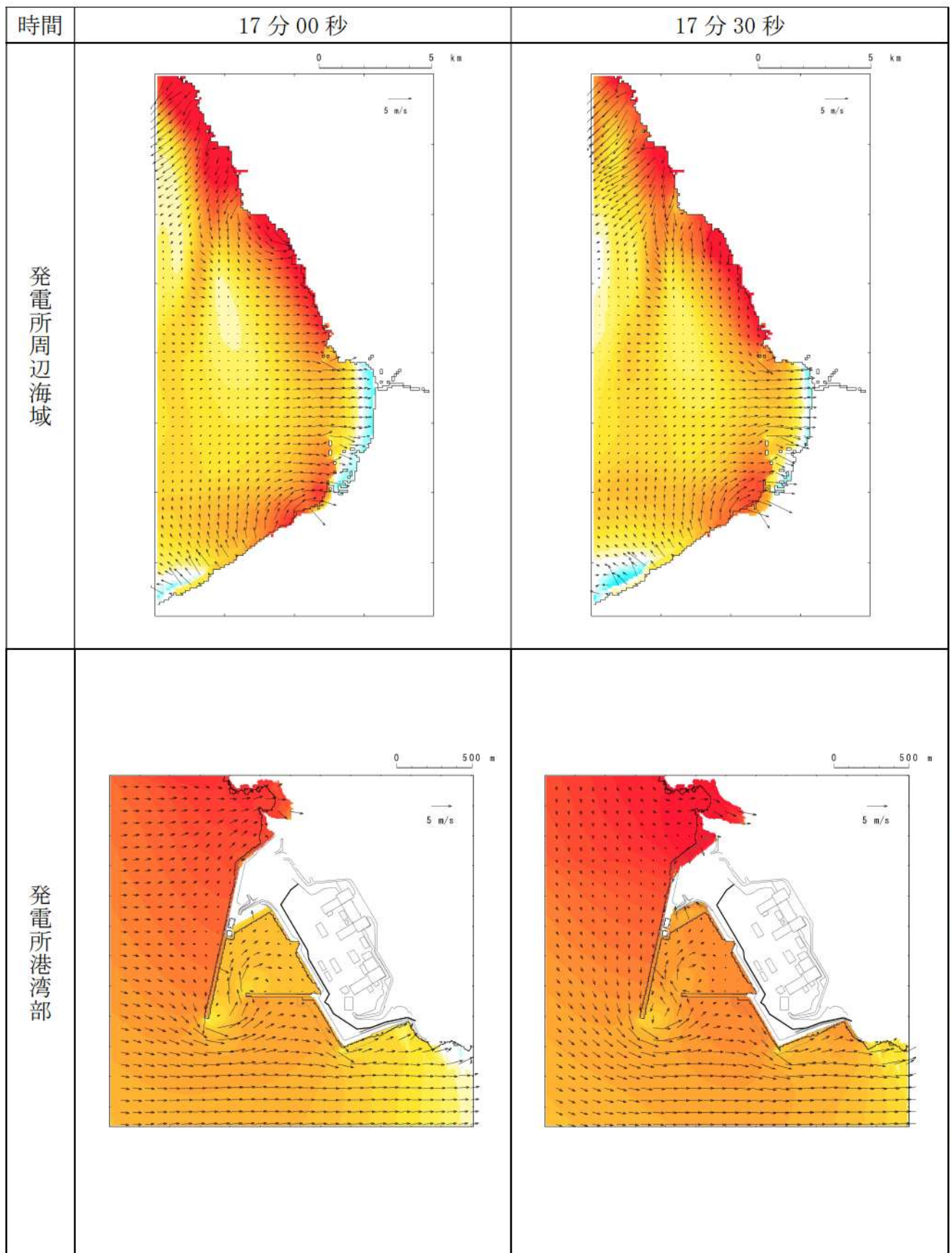


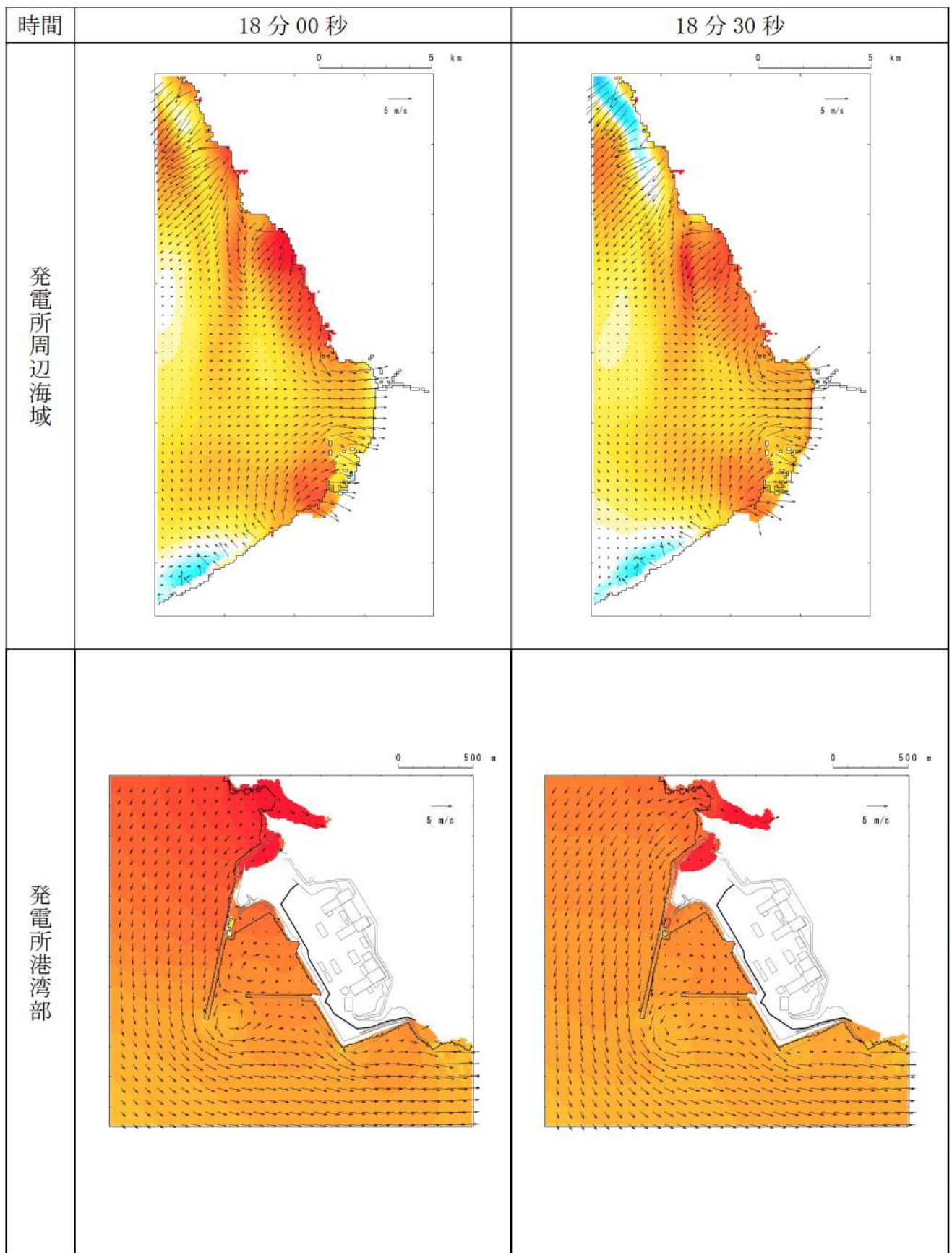
第4図-9 基準津波（波源C，防波堤損傷なし）の水位変動・流向ベクトル(9/54)




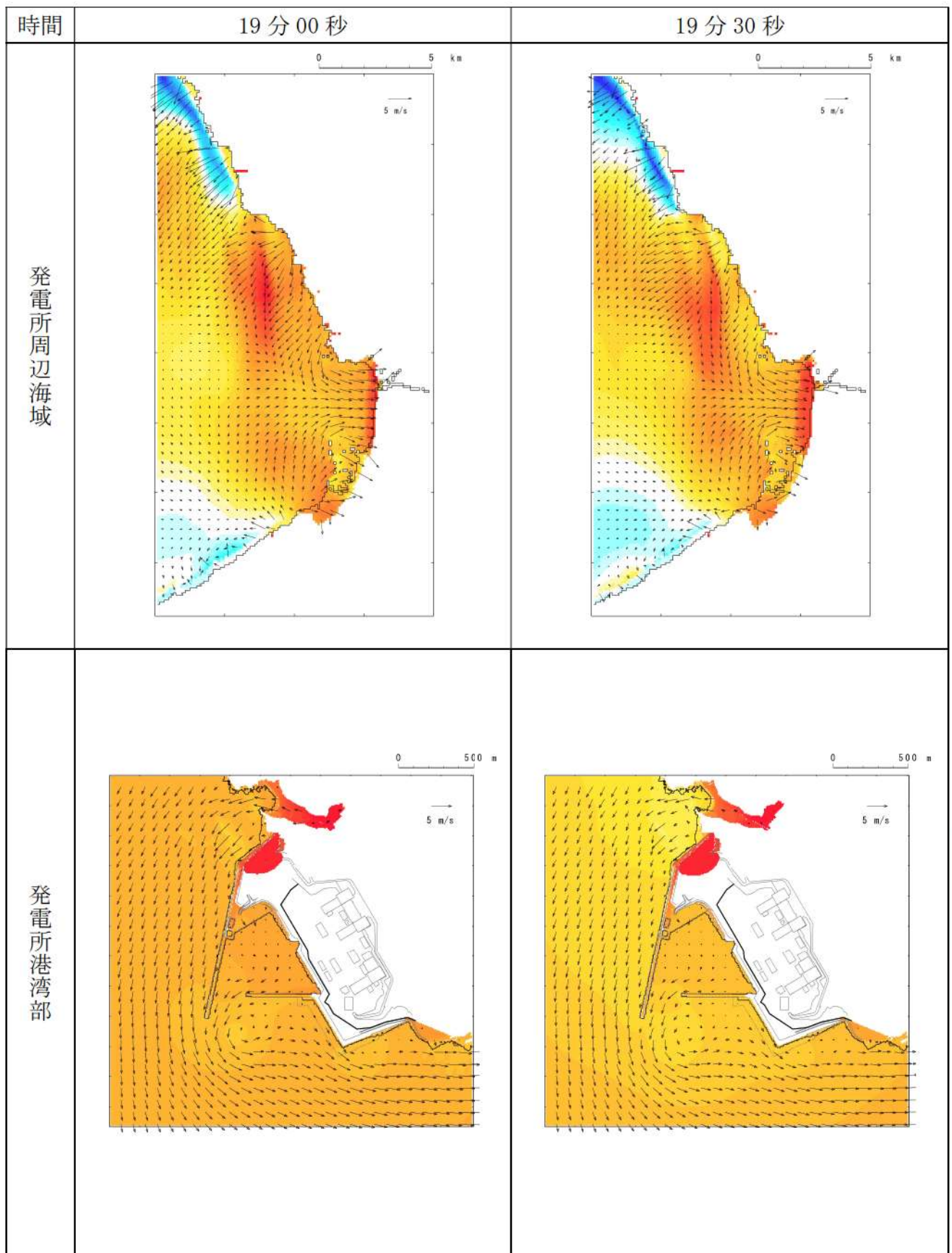
第 4 図-10 基準津波（波源 C，防波堤損傷なし）の水位変動・流向ベクトル(10/54)



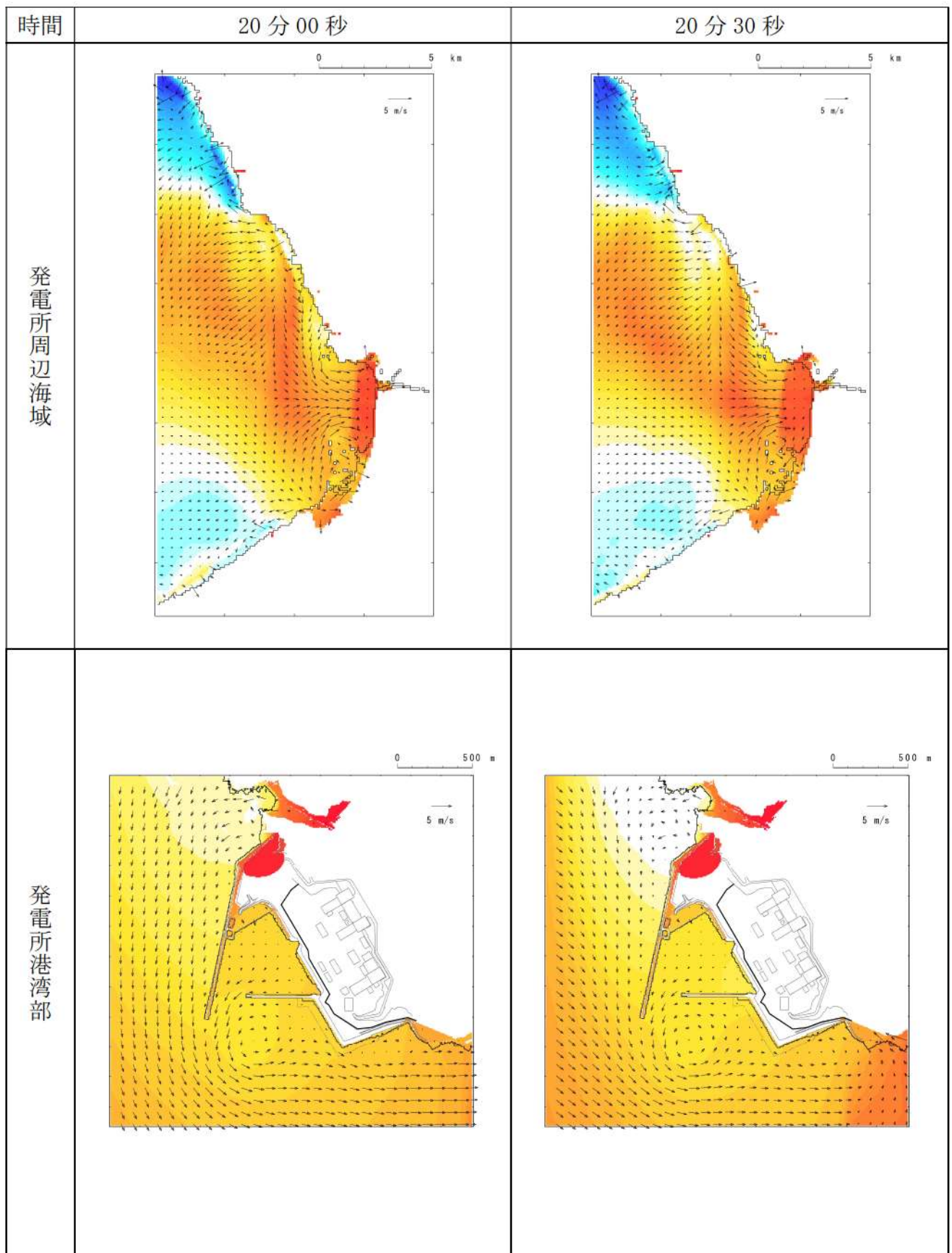
第4図-11 基準津波（波源C，防波堤損傷なし）の水位変動・流向ベクトル(11/54)



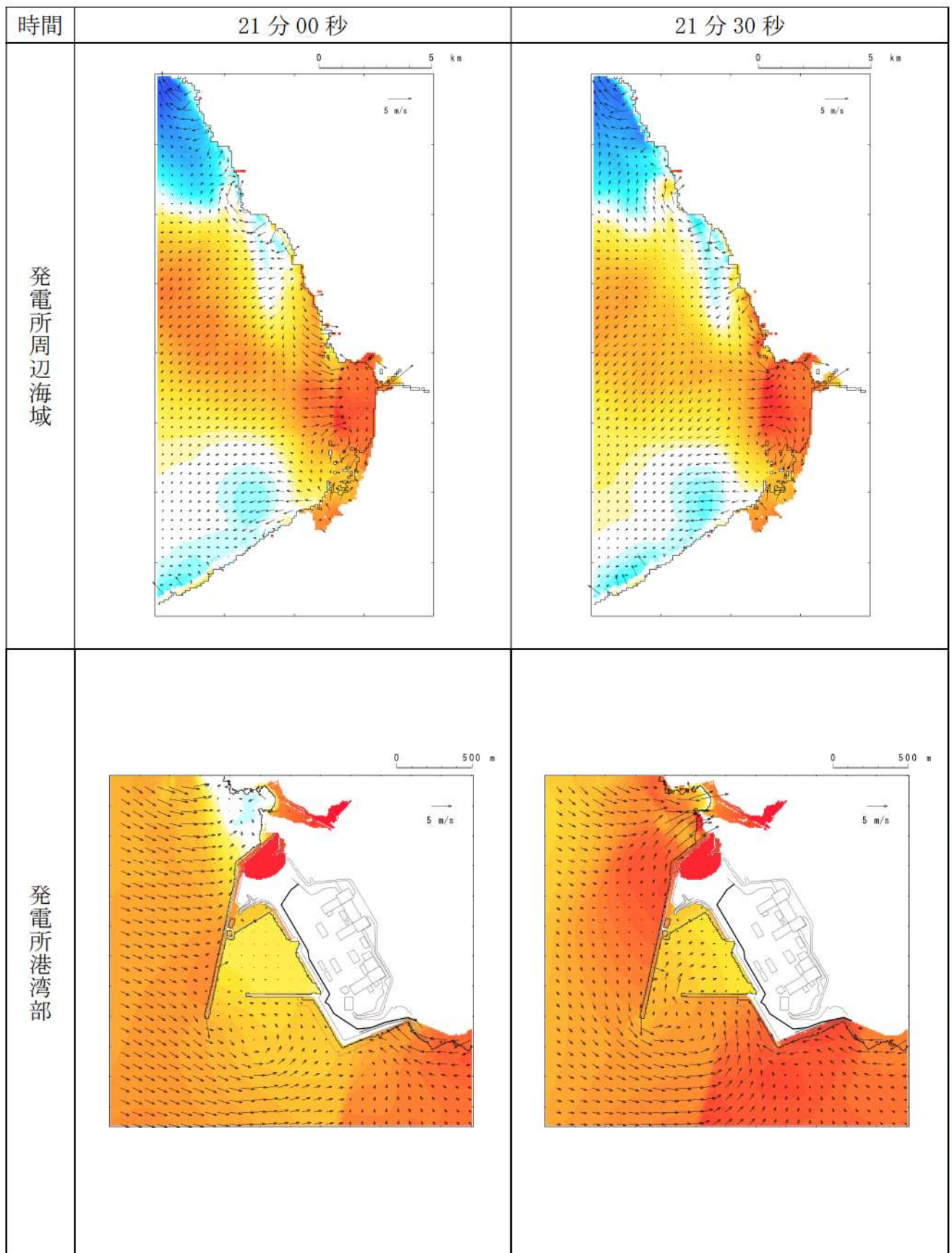
第4図-12 基準津波（波源C，防波堤損傷なし）の水位変動・流向ベクトル(12/54)




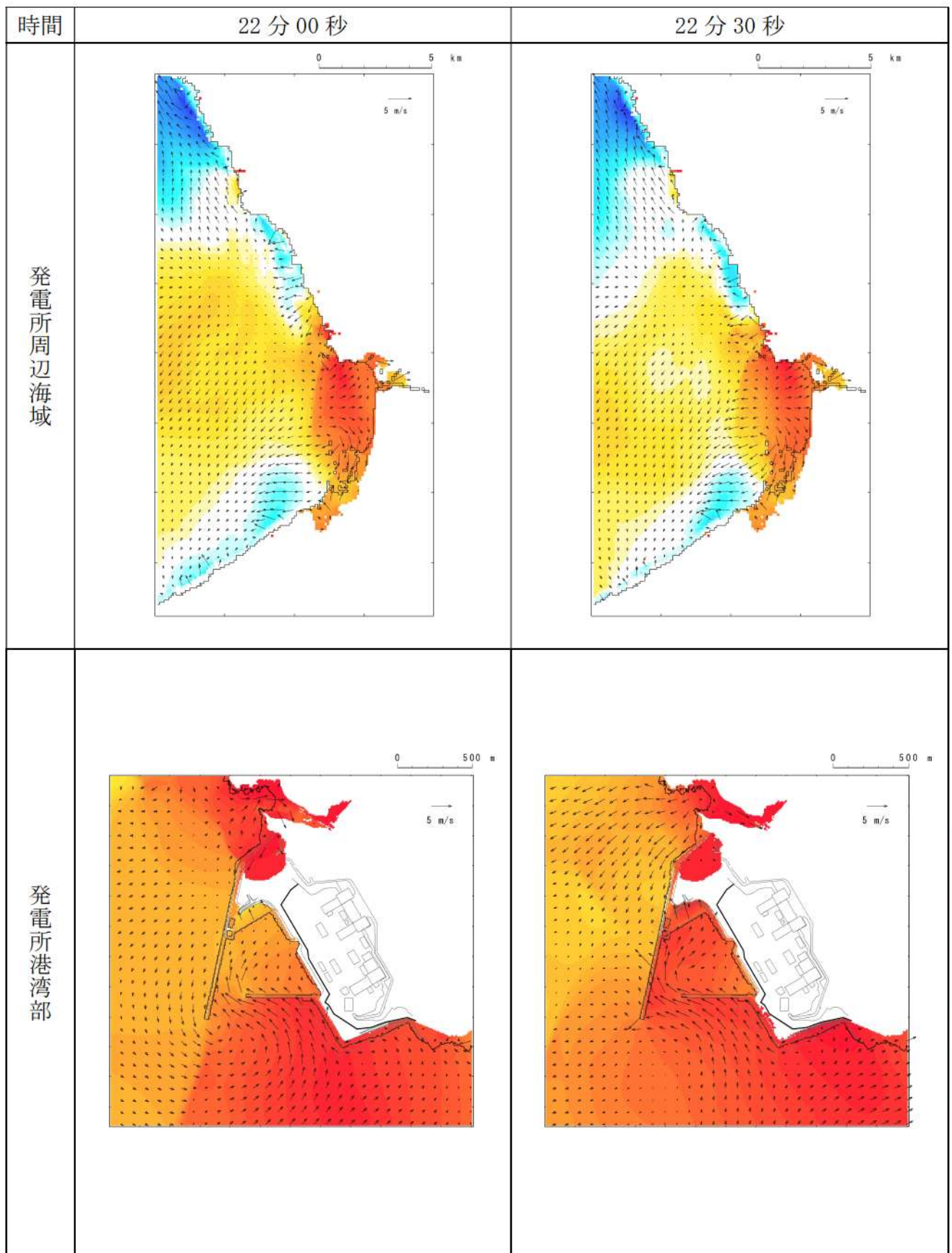
第4図-13 基準津波（波源C，防波堤損傷なし）の水位変動・流向ベクトル(13/54)



第4図-14 基準津波（波源C，防波堤損傷なし）の水位変動・流向ベクトル(14/54)

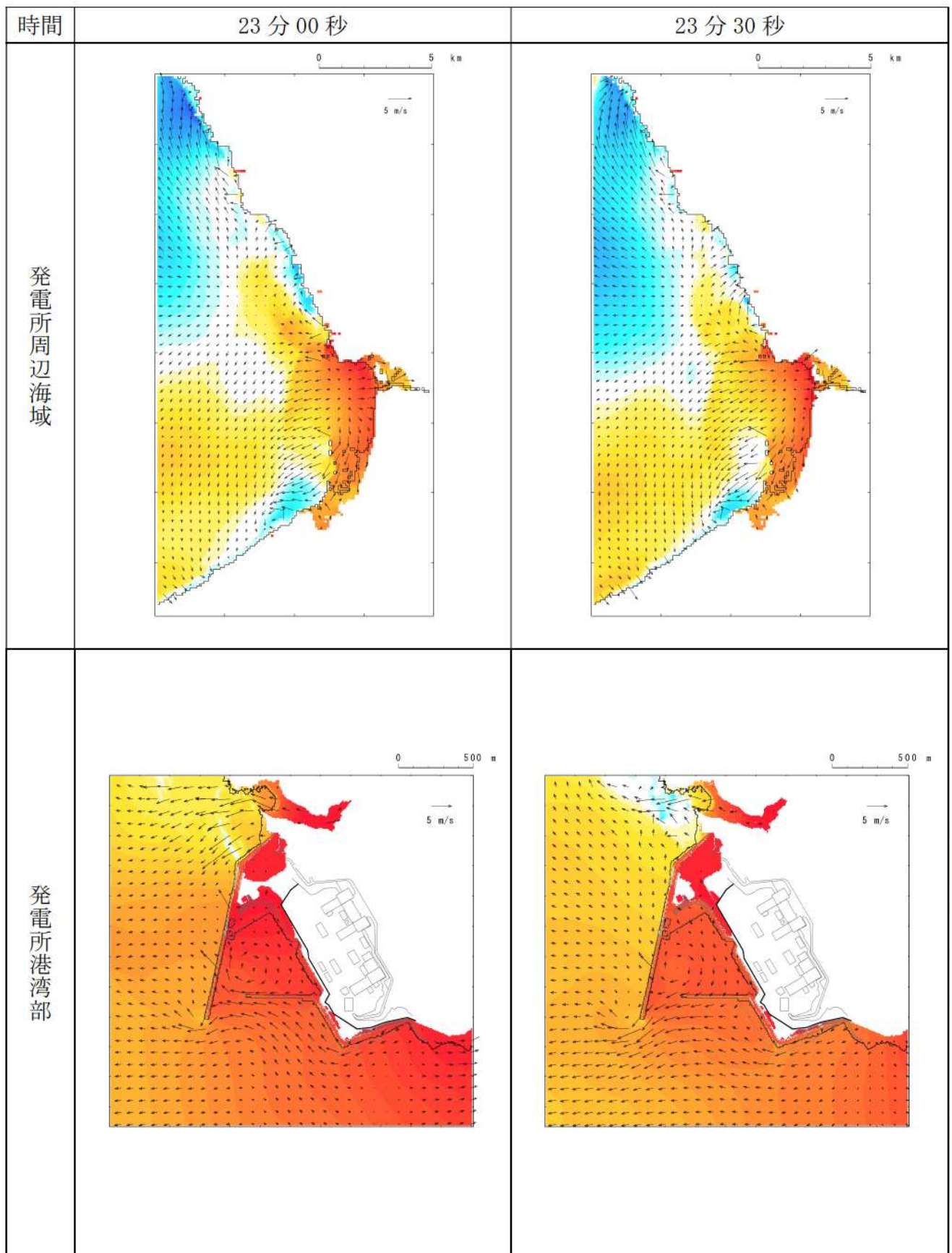


第4図-15 基準津波（波源C，防波堤損傷なし）の水位変動・流向ベクトル(15/54)

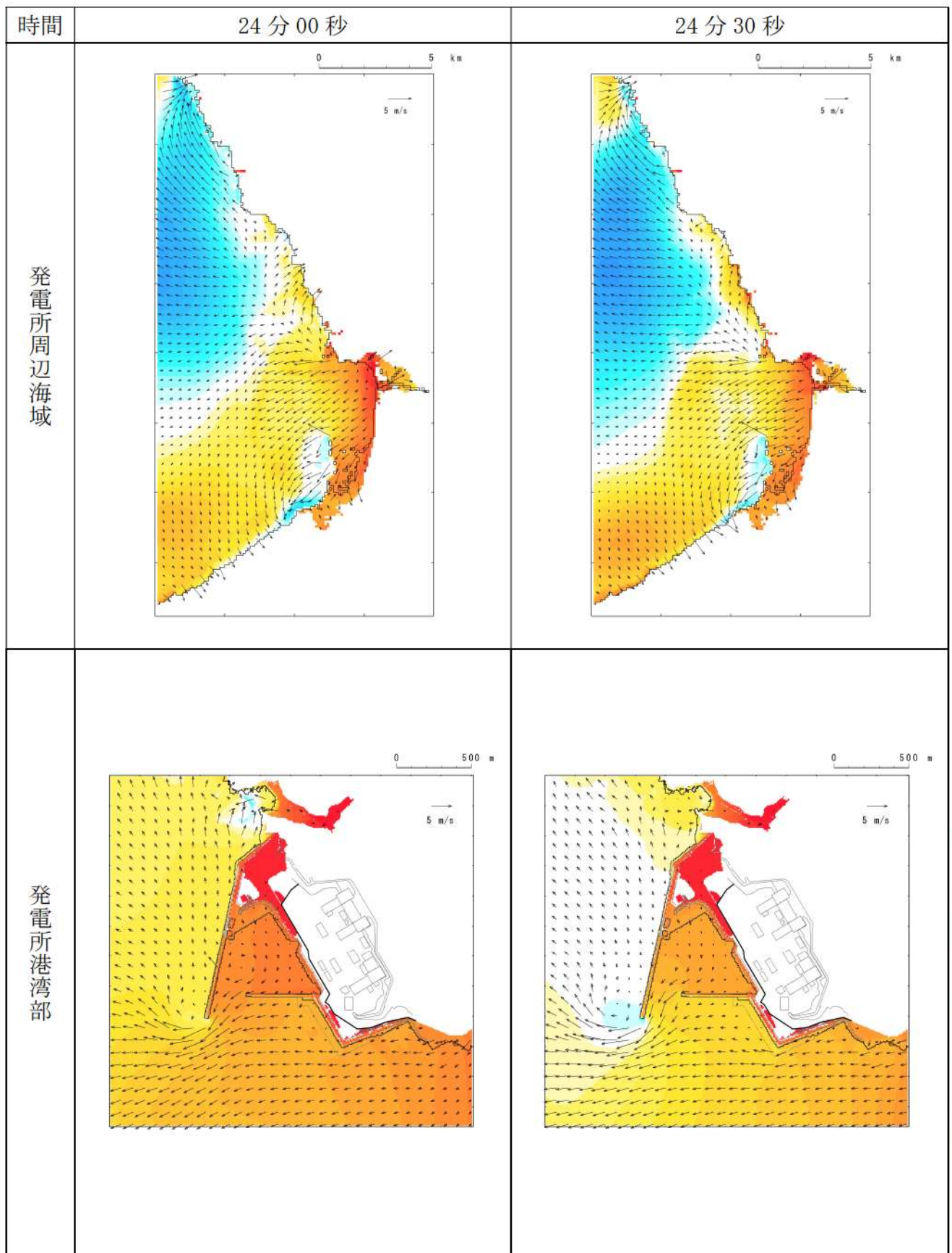


第4図-16 基準津波（波源C，防波堤損傷なし）の水位変動・流向ベクトル(16/54)

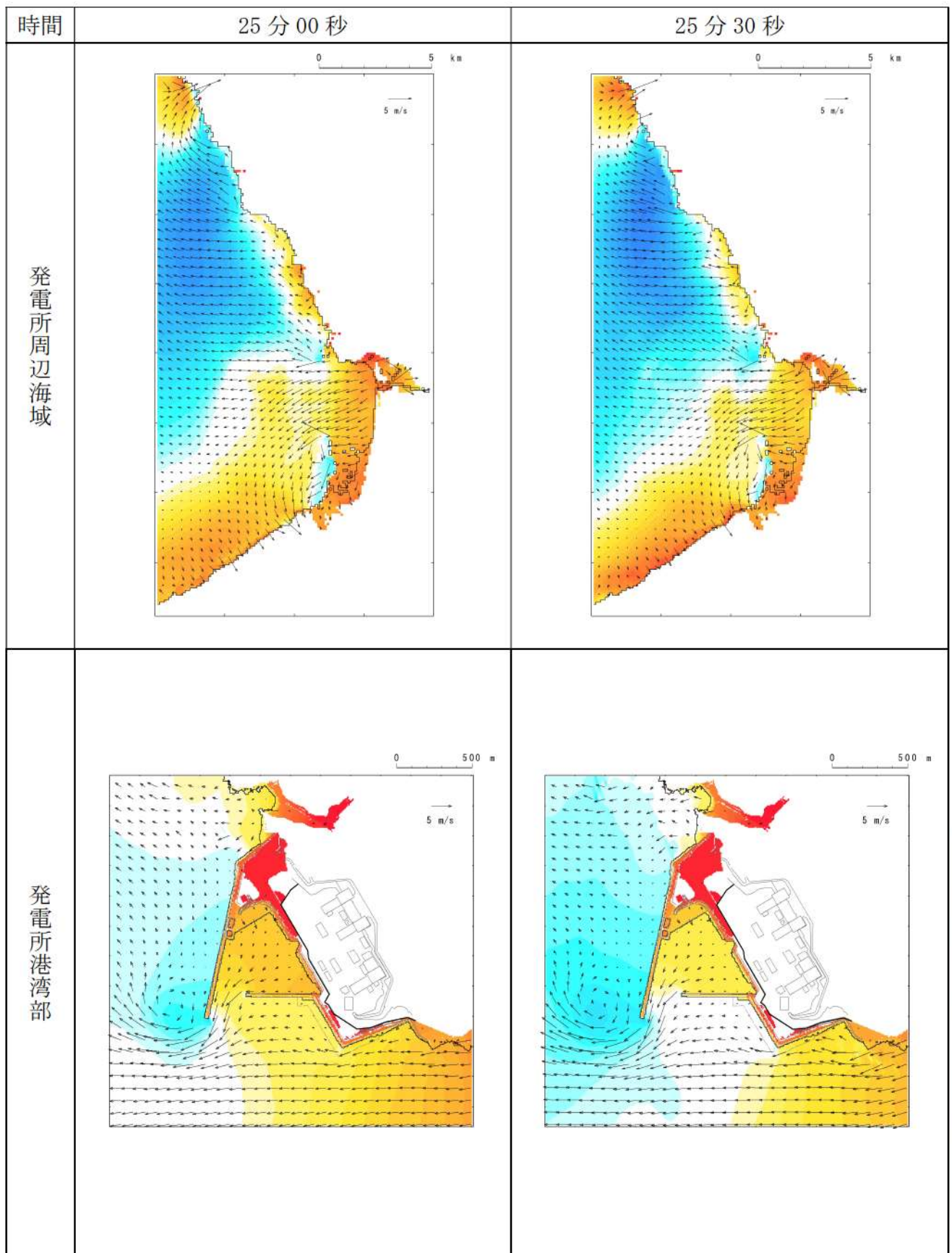




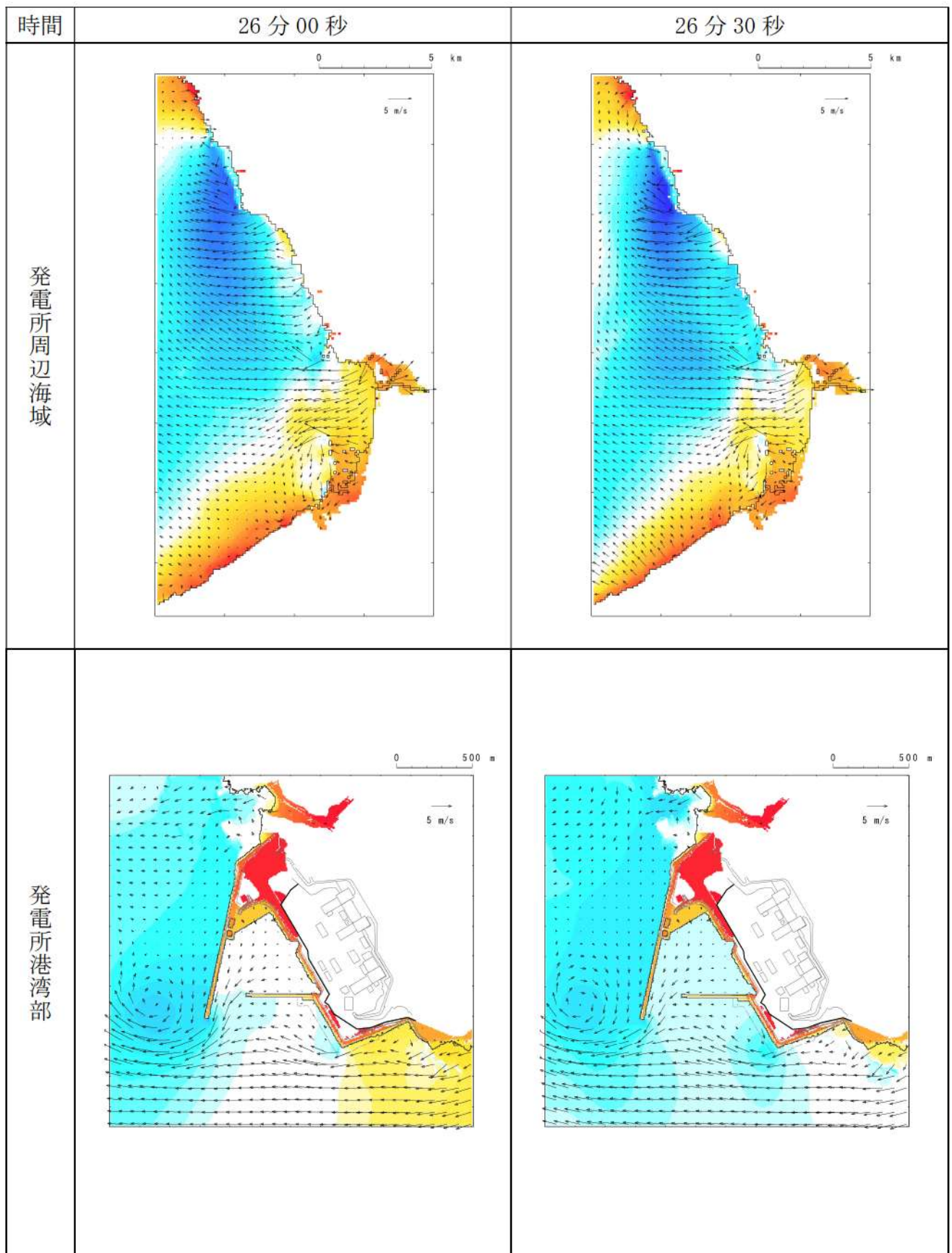
第4図-17 基準津波（波源C，防波堤損傷なし）の水位変動・流向ベクトル(17/54)




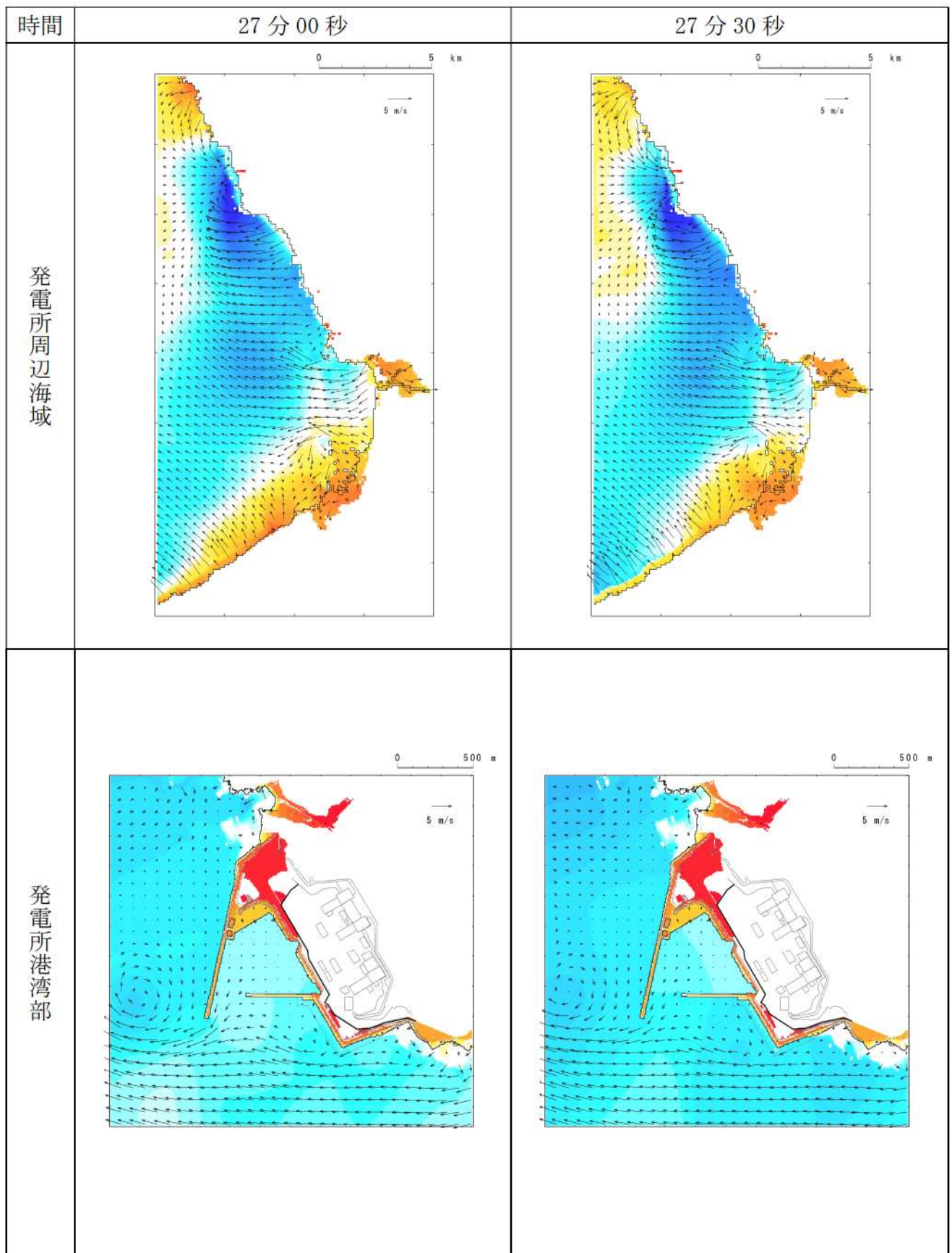
第4図-18 基準津波（波源C，防波堤損傷なし）の水位変動・流向ベクトル(18/54)



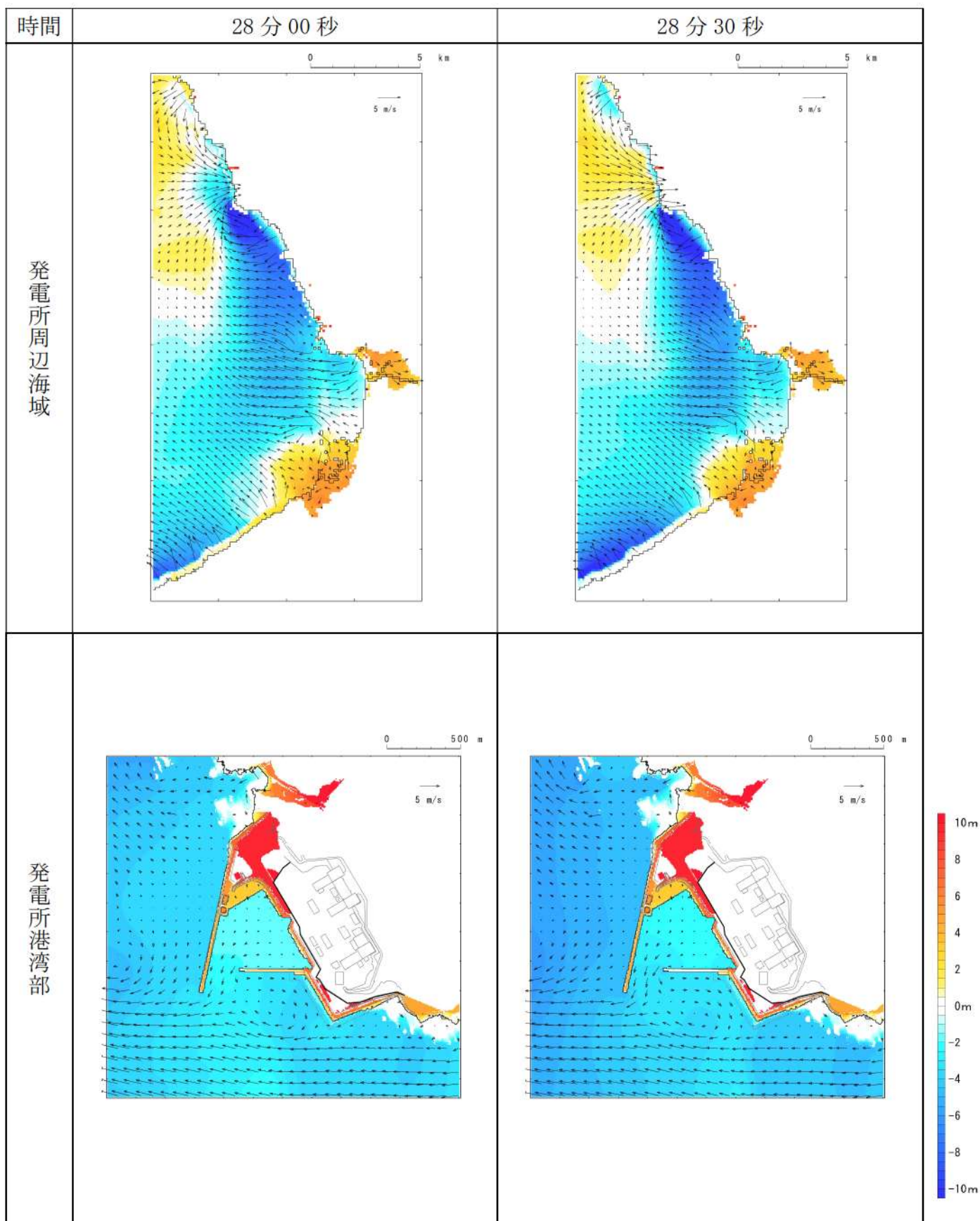
第 4 図-19 基準津波（波源 C，防波堤損傷なし）の水位変動・流向ベクトル(19/54)



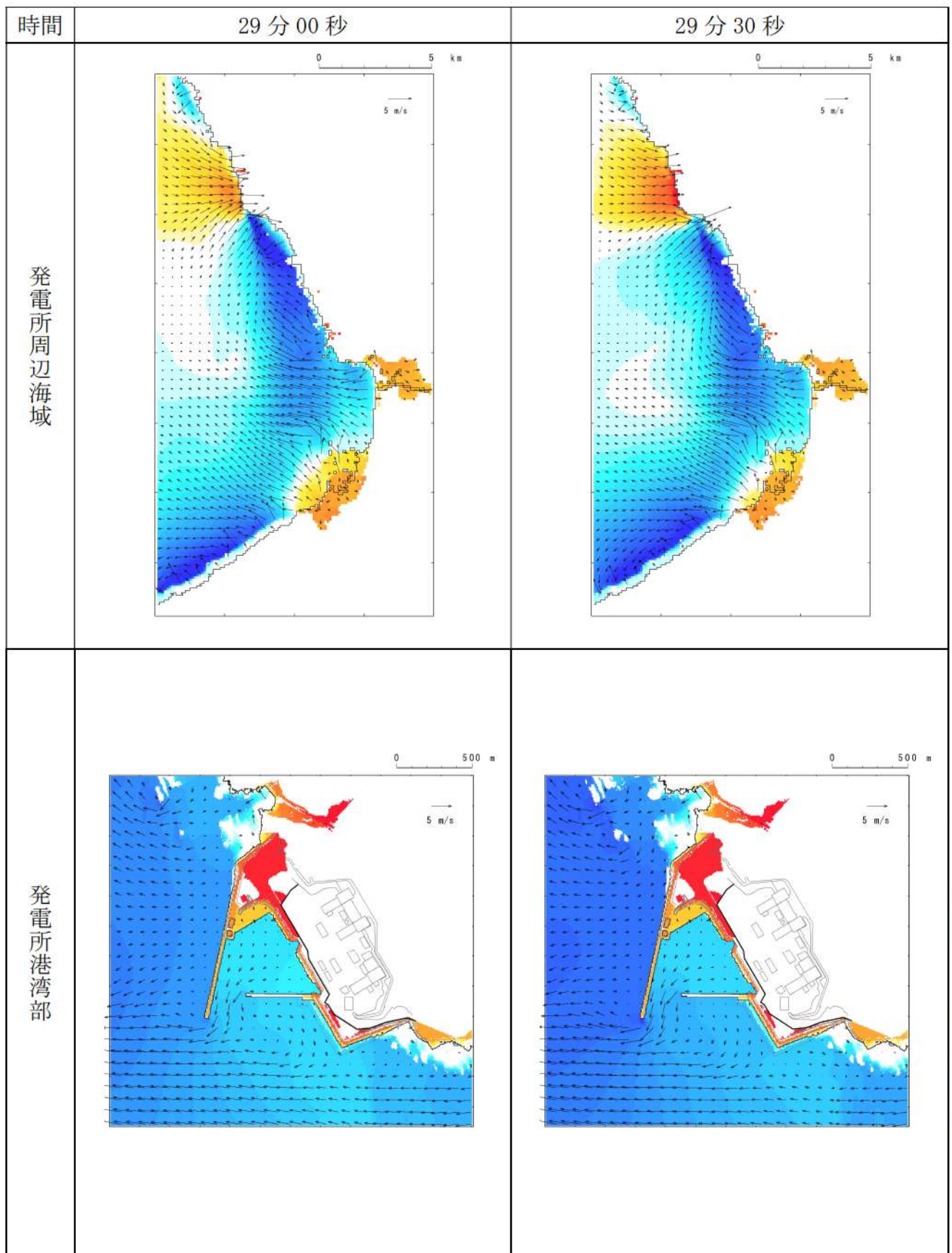
第4図-20 基準津波（波源C，防波堤損傷なし）の水位変動・流向ベクトル(20/54)



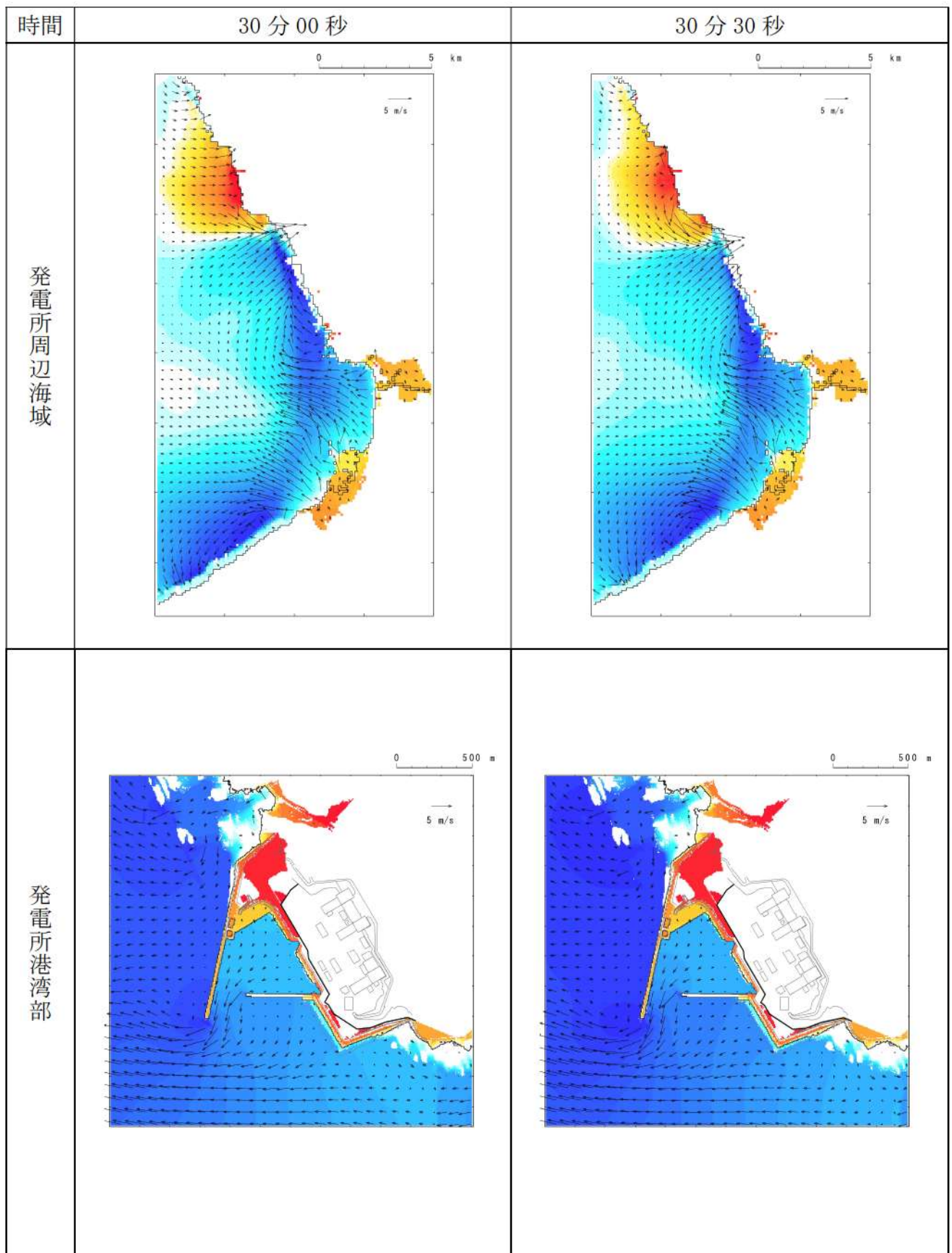
第4図-21 基準津波（波源C，防波堤損傷なし）の水位変動・流向ベクトル(21/54)



第4図-22 基準津波（波源C，防波堤損傷なし）の水位変動・流向ベクトル(22/54)

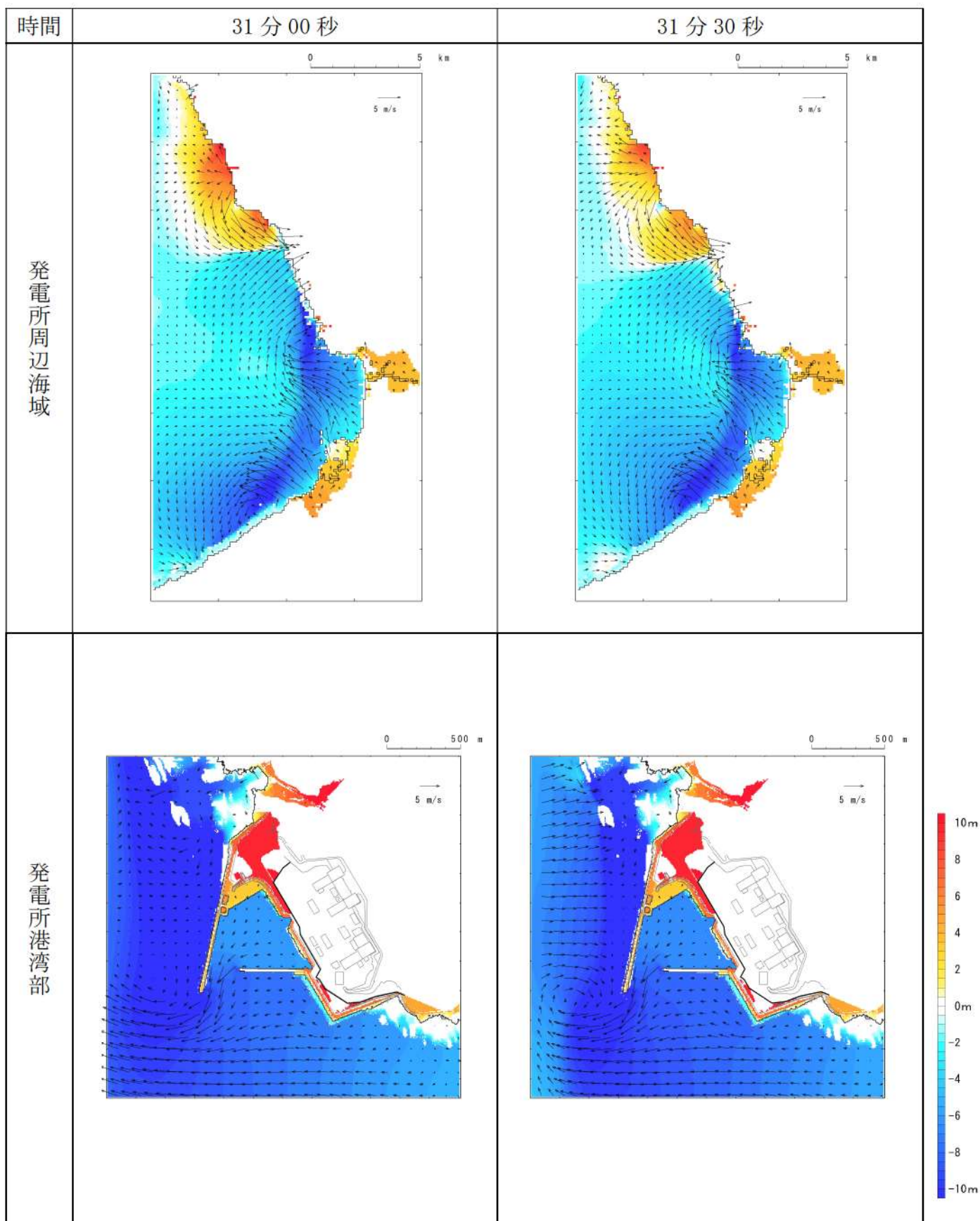


第4図-23 基準津波（波源C，防波堤損傷なし）の水位変動・流向ベクトル(23/54)

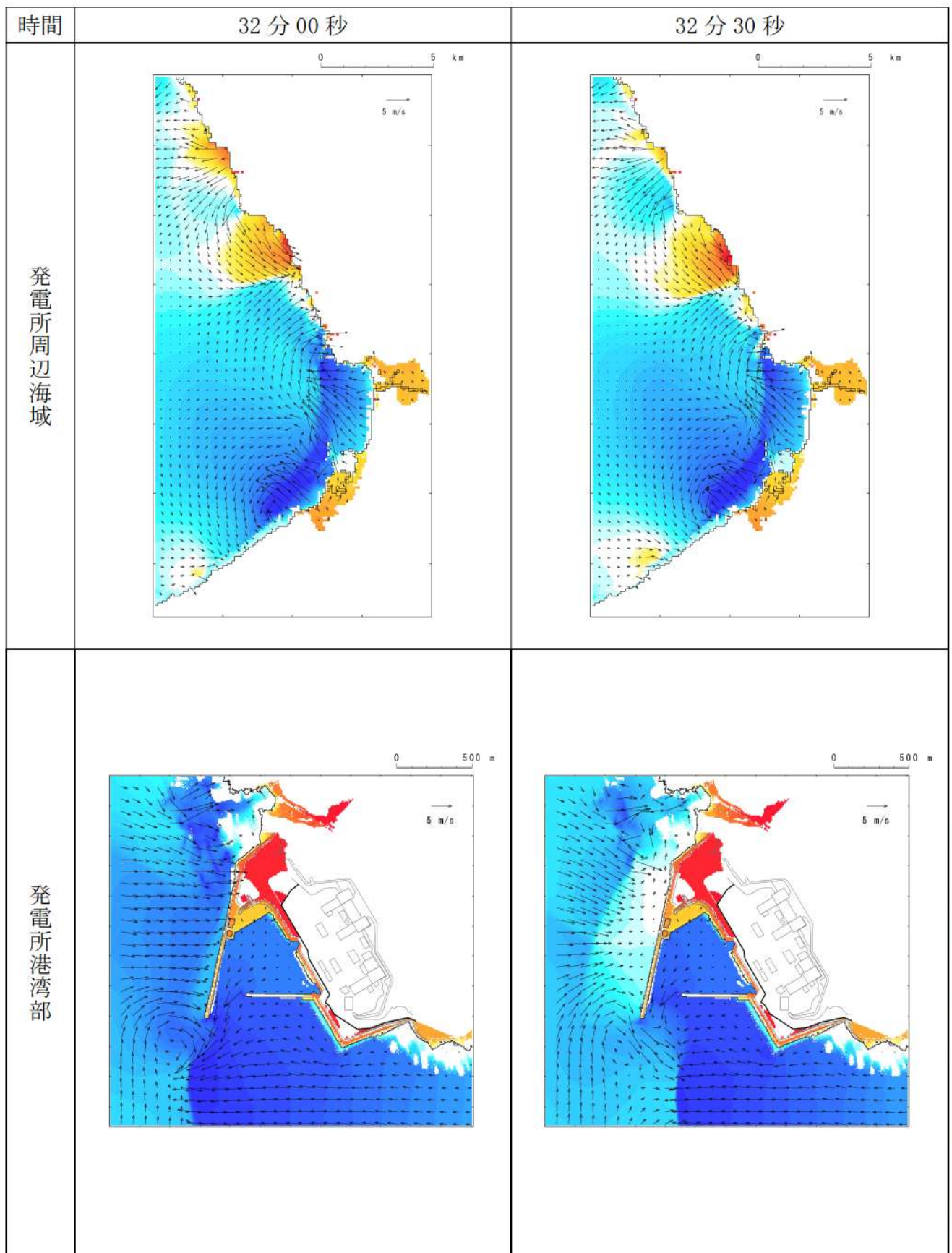


第4図-24 基準津波（波源C，防波堤損傷なし）の水位変動・流向ベクトル(24/54)

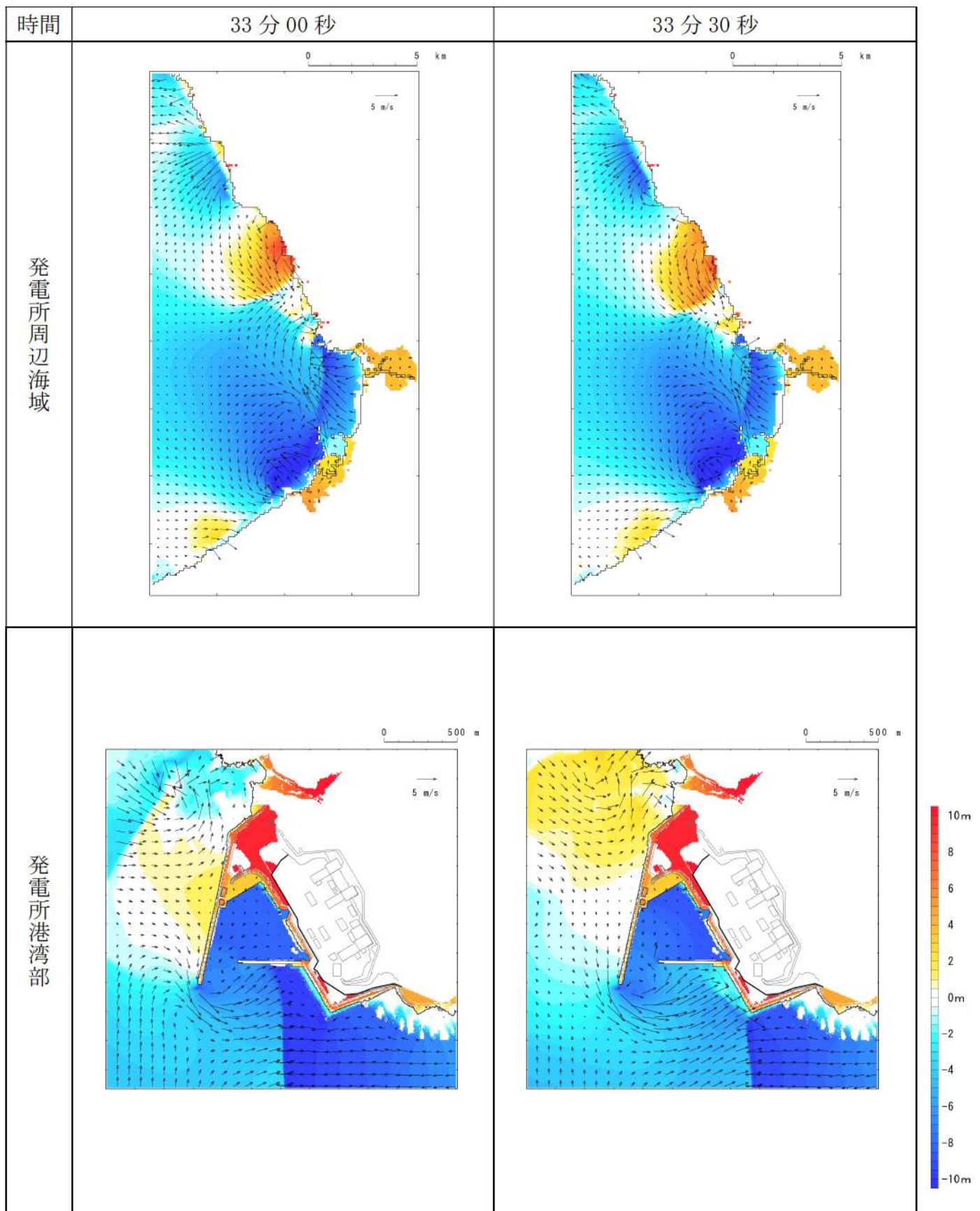




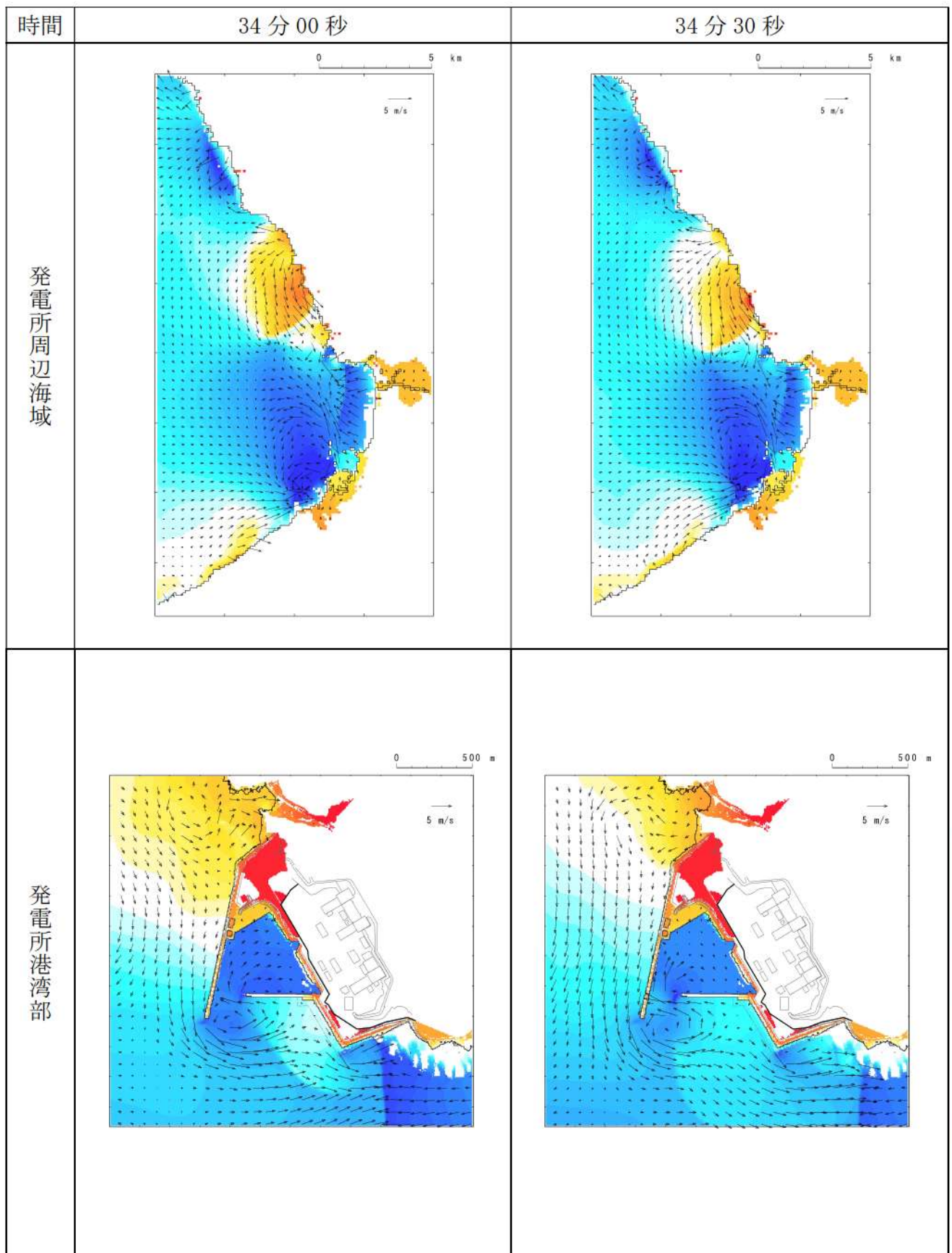
第4図-25 基準津波（波源C，防波堤損傷なし）の水位変動・流向ベクトル(25/54)



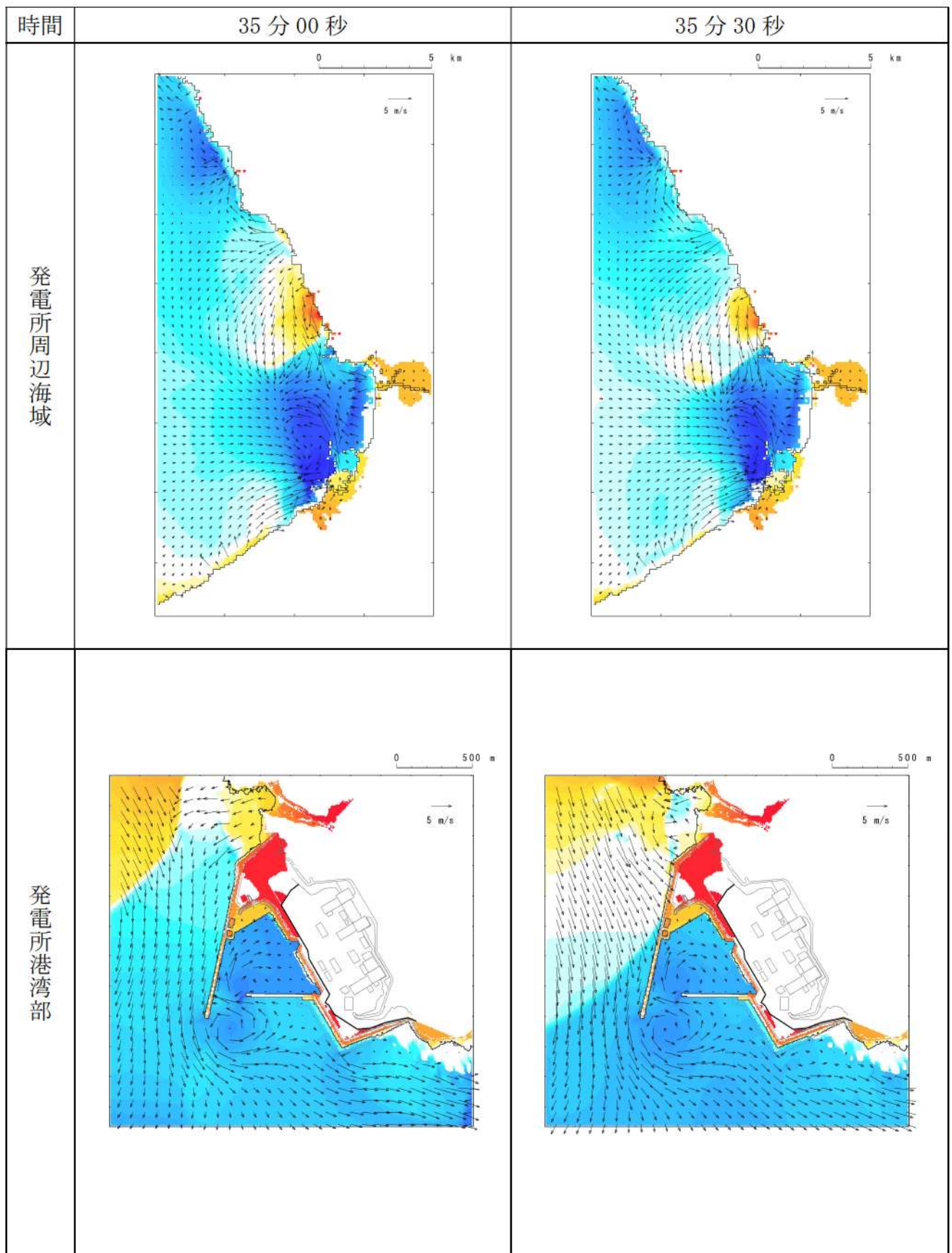
第4図-26 基準津波（波源C，防波堤損傷なし）の水位変動・流向ベクトル(26/54)



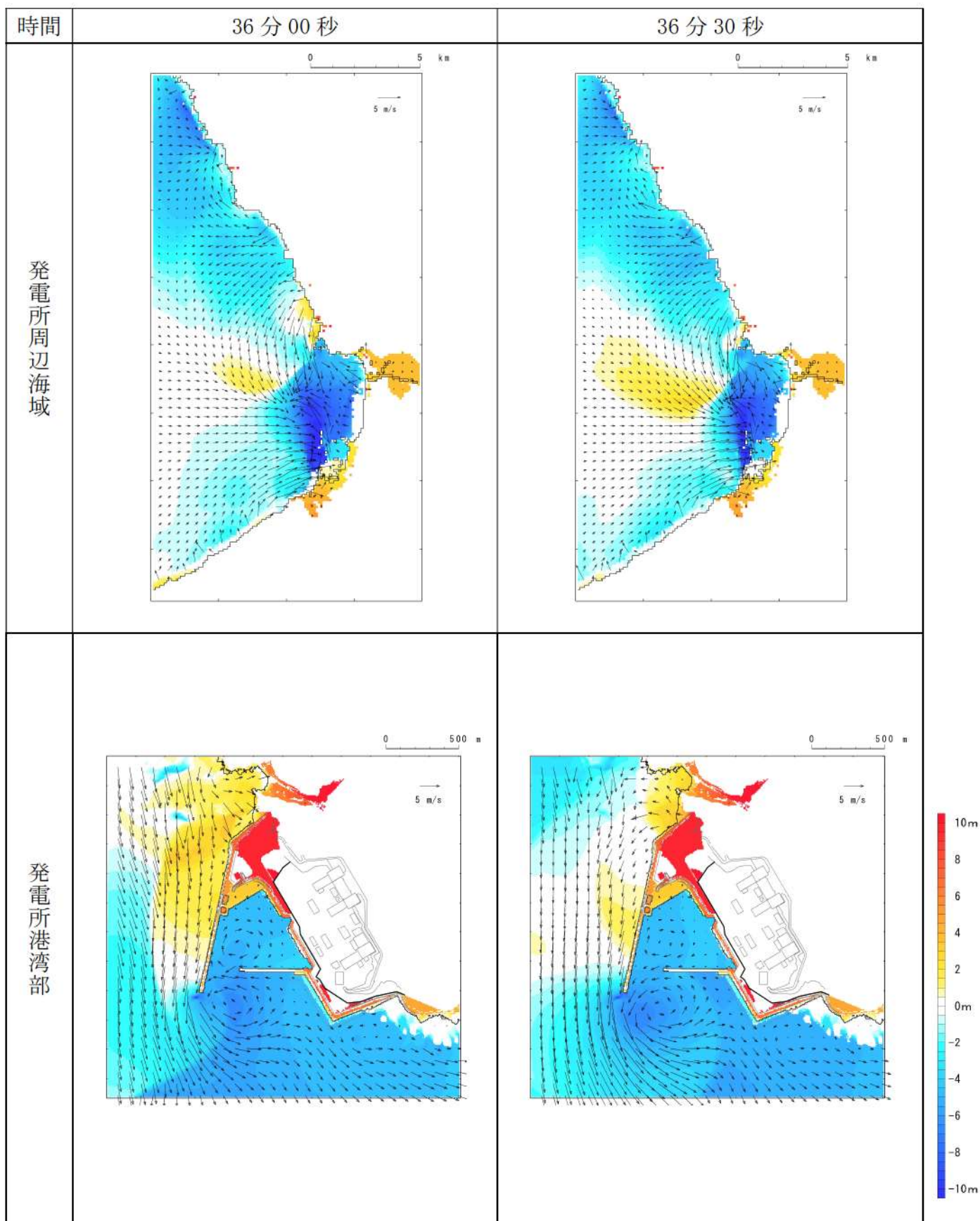
第4図-27 基準津波（波源C，防波堤損傷なし）の水位変動・流向ベクトル(27/54)



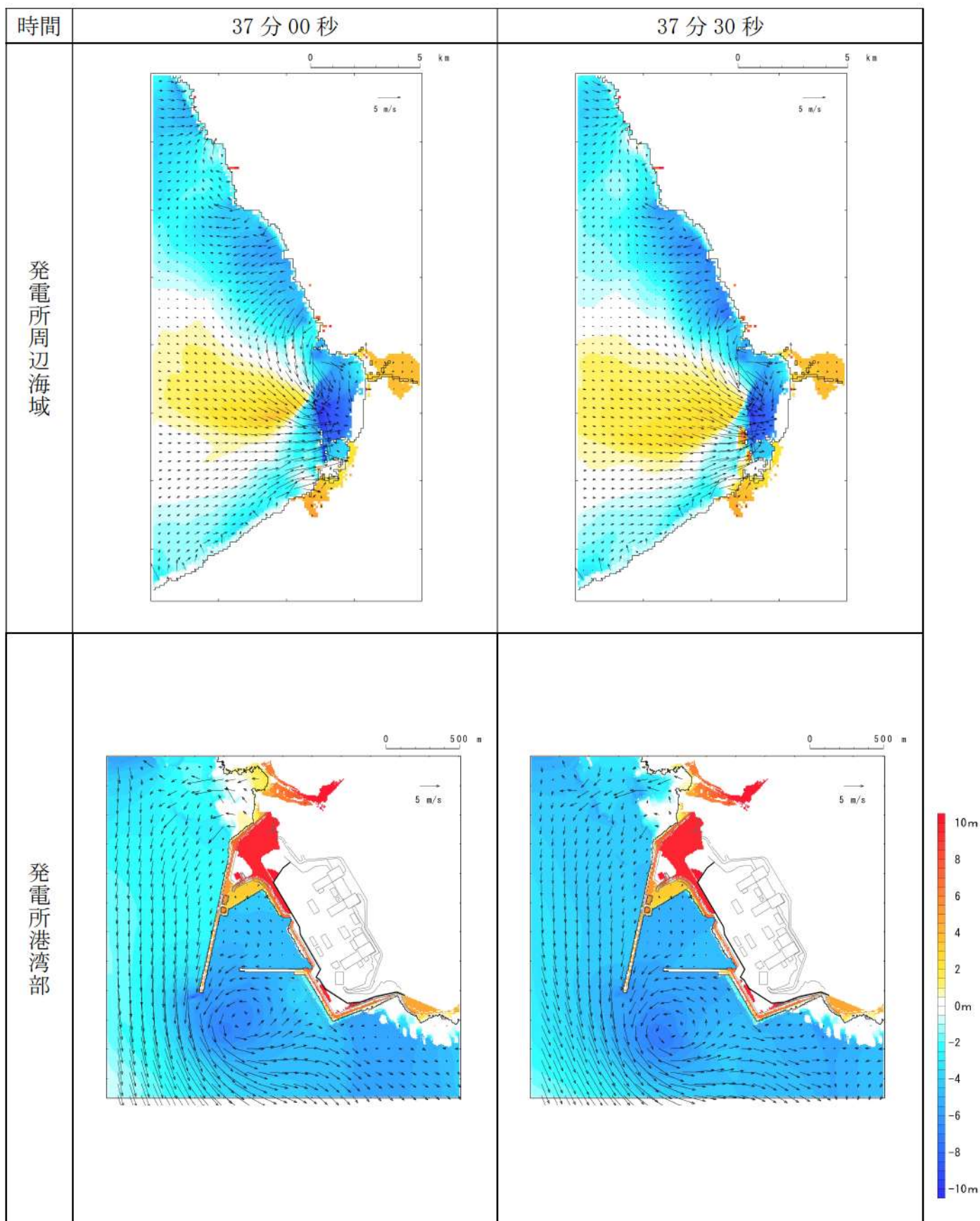
第4図-28 基準津波（波源C，防波堤損傷なし）の水位変動・流向ベクトル(28/54)



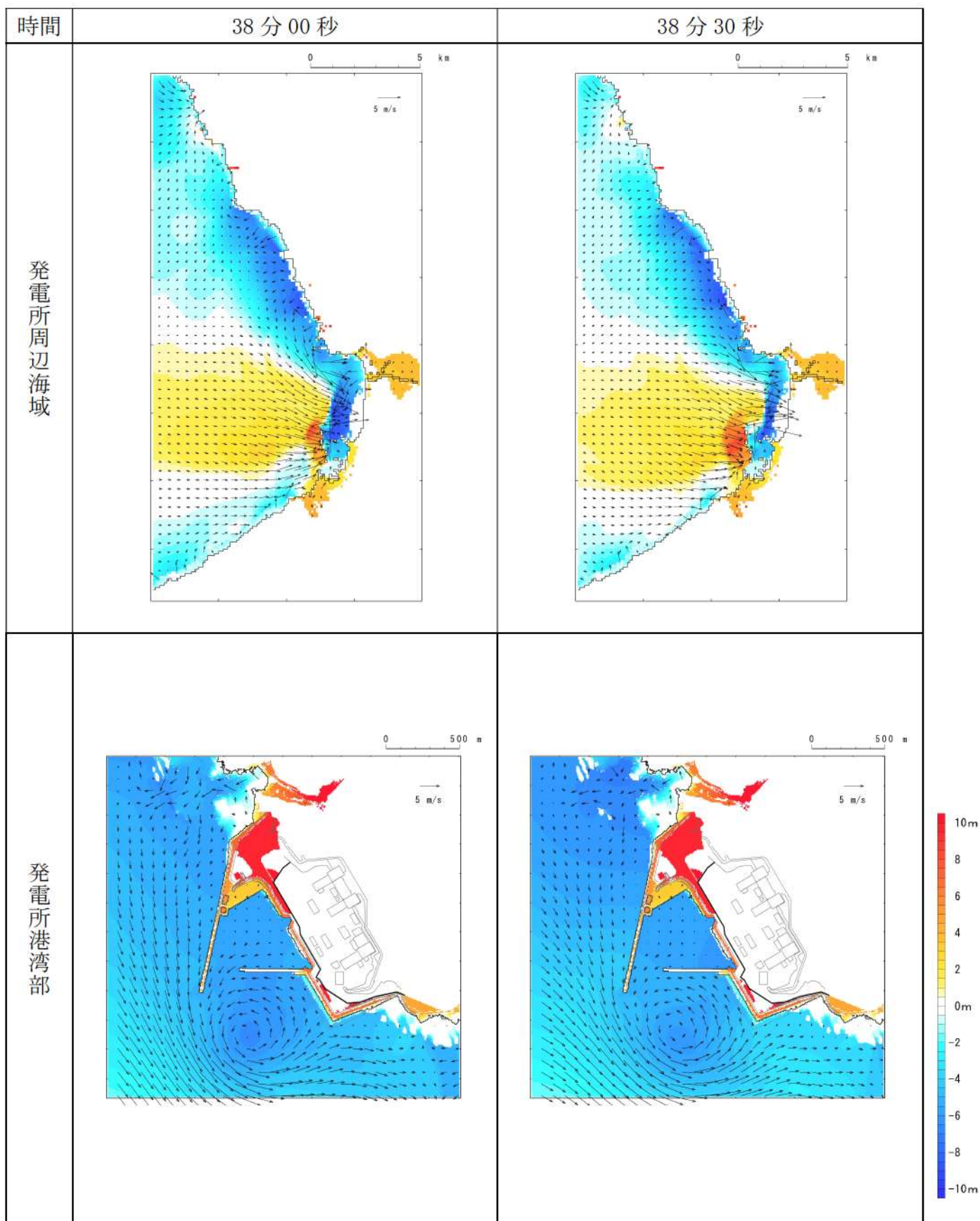
第4図-29 基準津波（波源C，防波堤損傷なし）の水位変動・流向ベクトル(29/54)



第4図-30 基準津波（波源C，防波堤損傷なし）の水位変動・流向ベクトル(30/54)

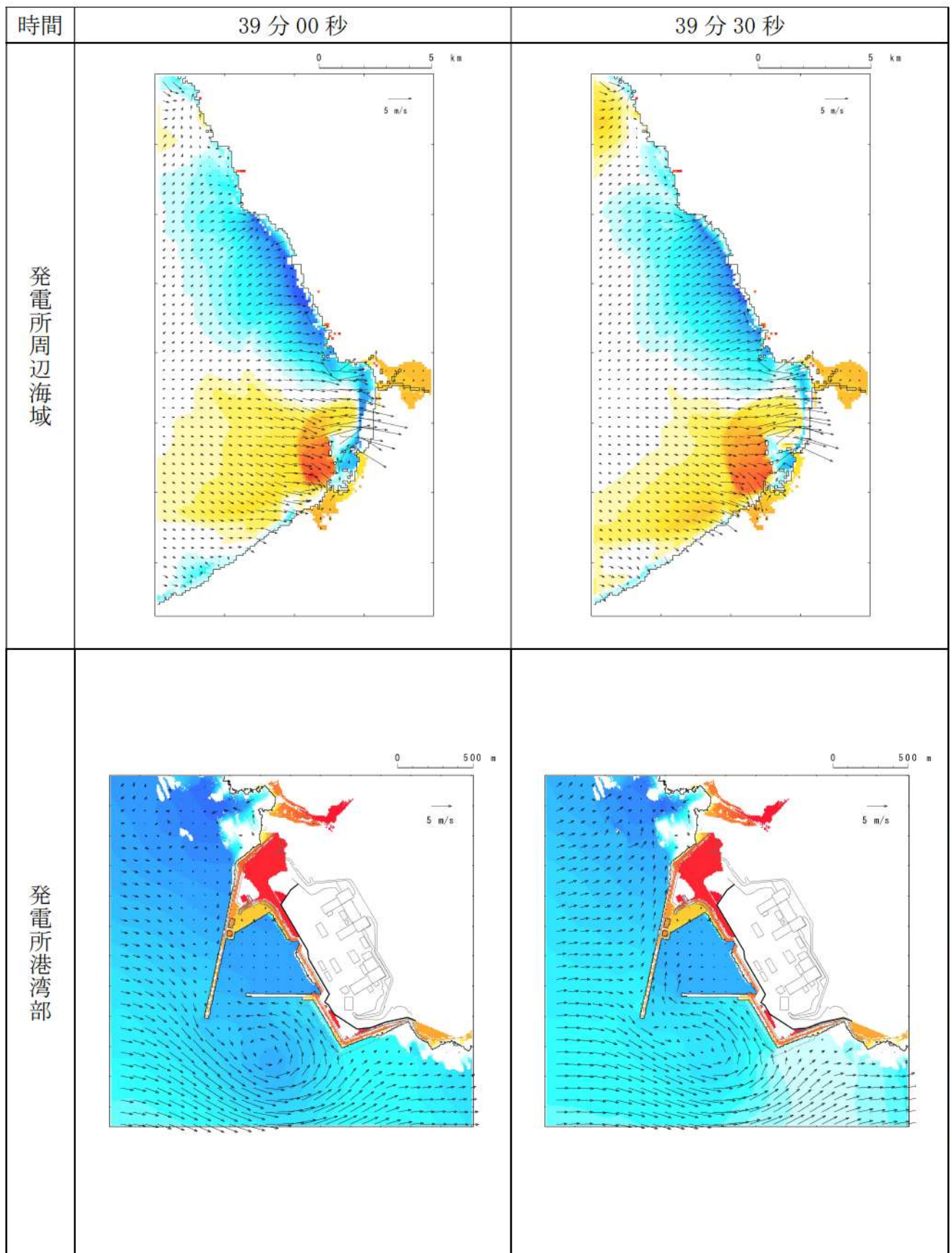


第4図-31 基準津波（波源C，防波堤損傷なし）の水位変動・流向ベクトル(31/54)


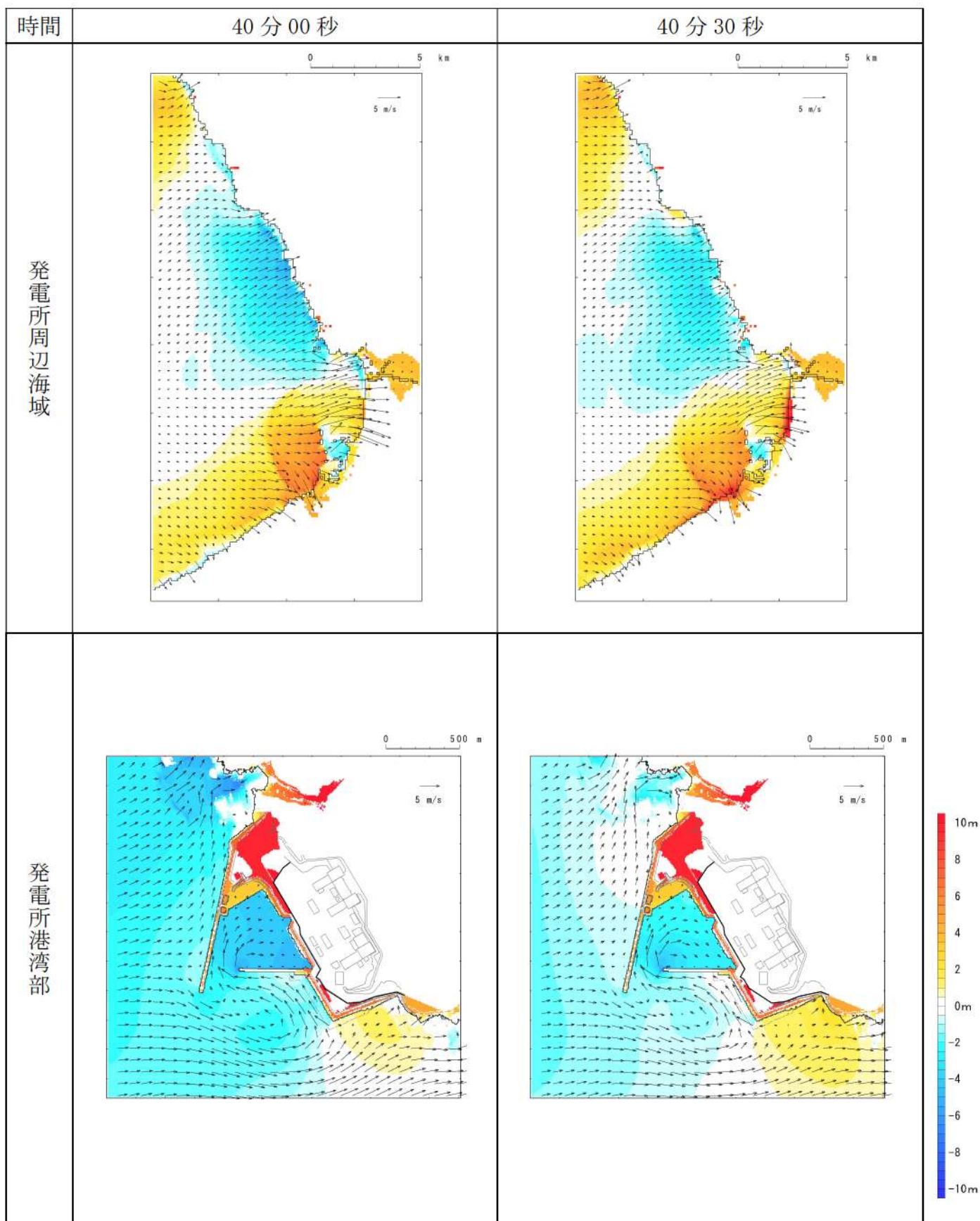


第4図-32 基準津波（波源C，防波堤損傷なし）の水位変動・流向ベクトル(32/54)

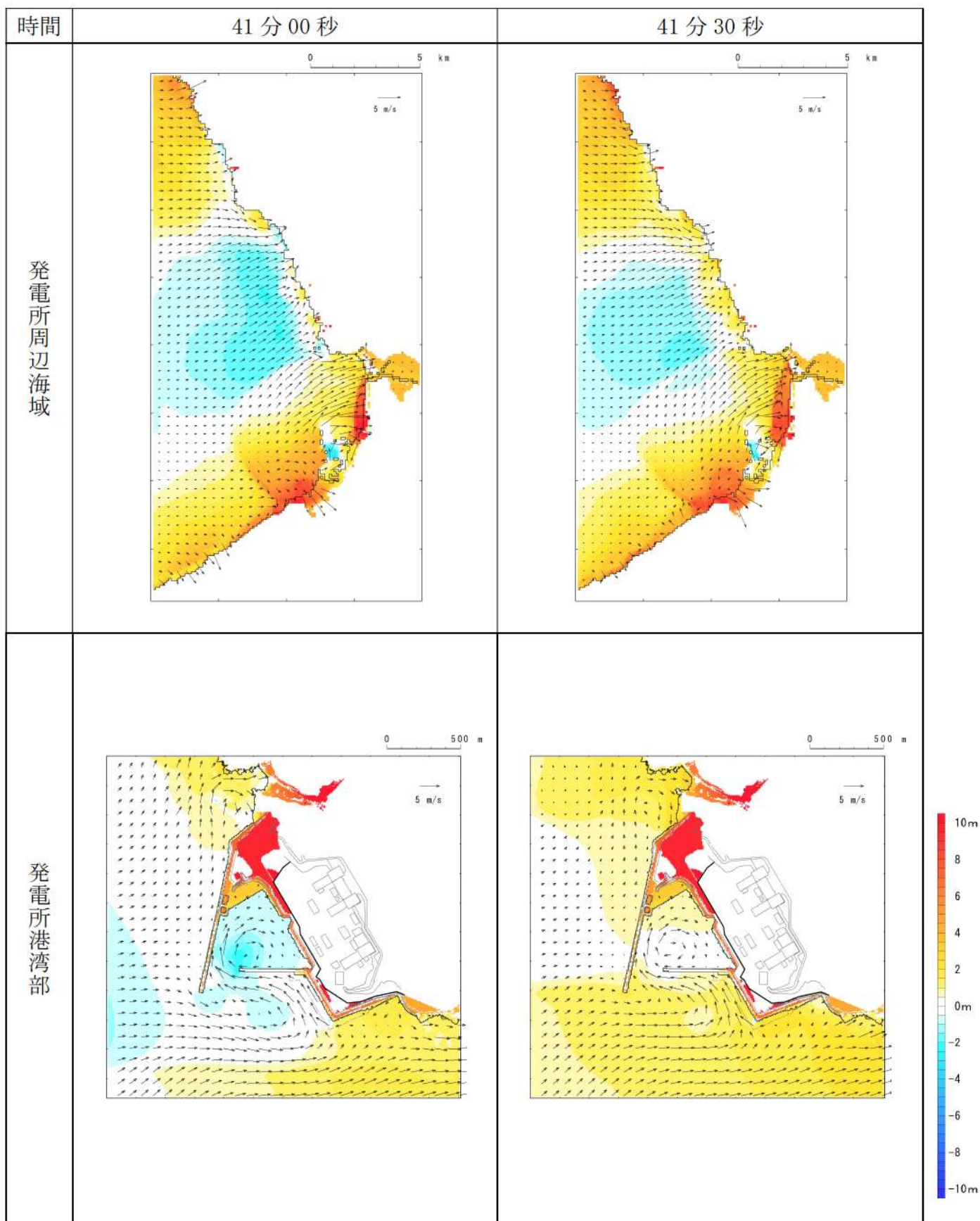




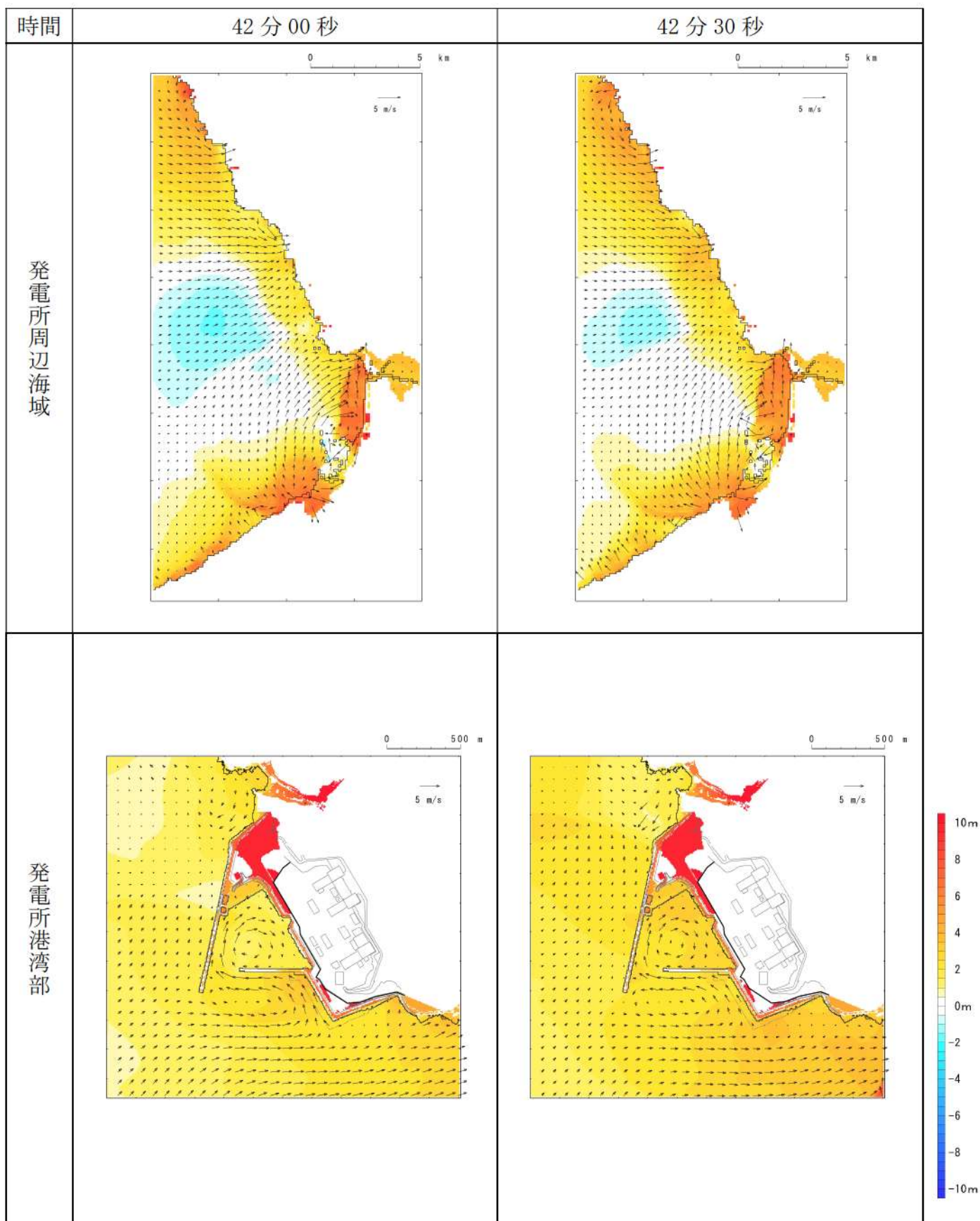
第4図-33 基準津波（波源C，防波堤損傷なし）の水位変動・流向ベクトル(33/54)



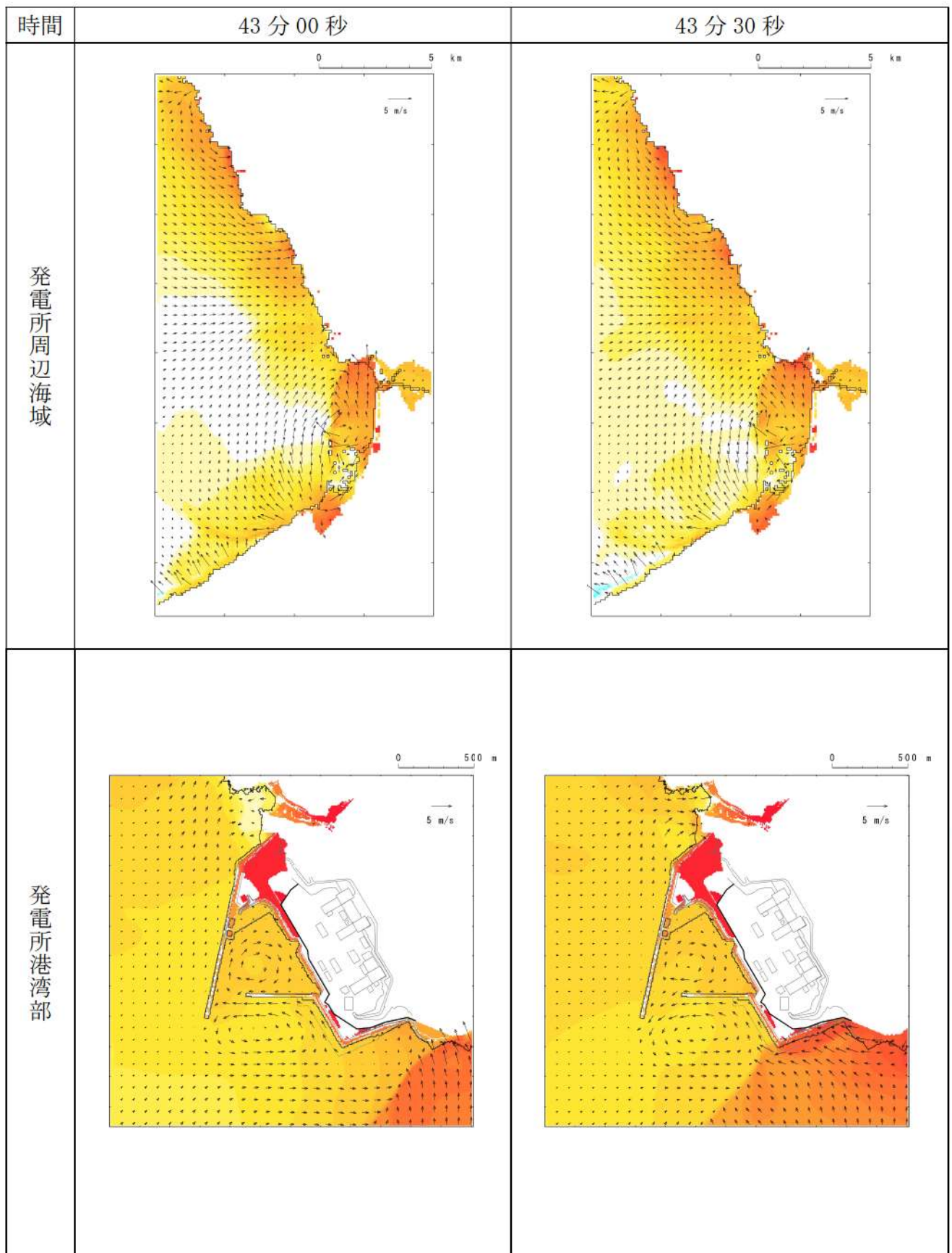
第4図-34 基準津波（波源C，防波堤損傷なし）の水位変動・流向ベクトル(34/54)



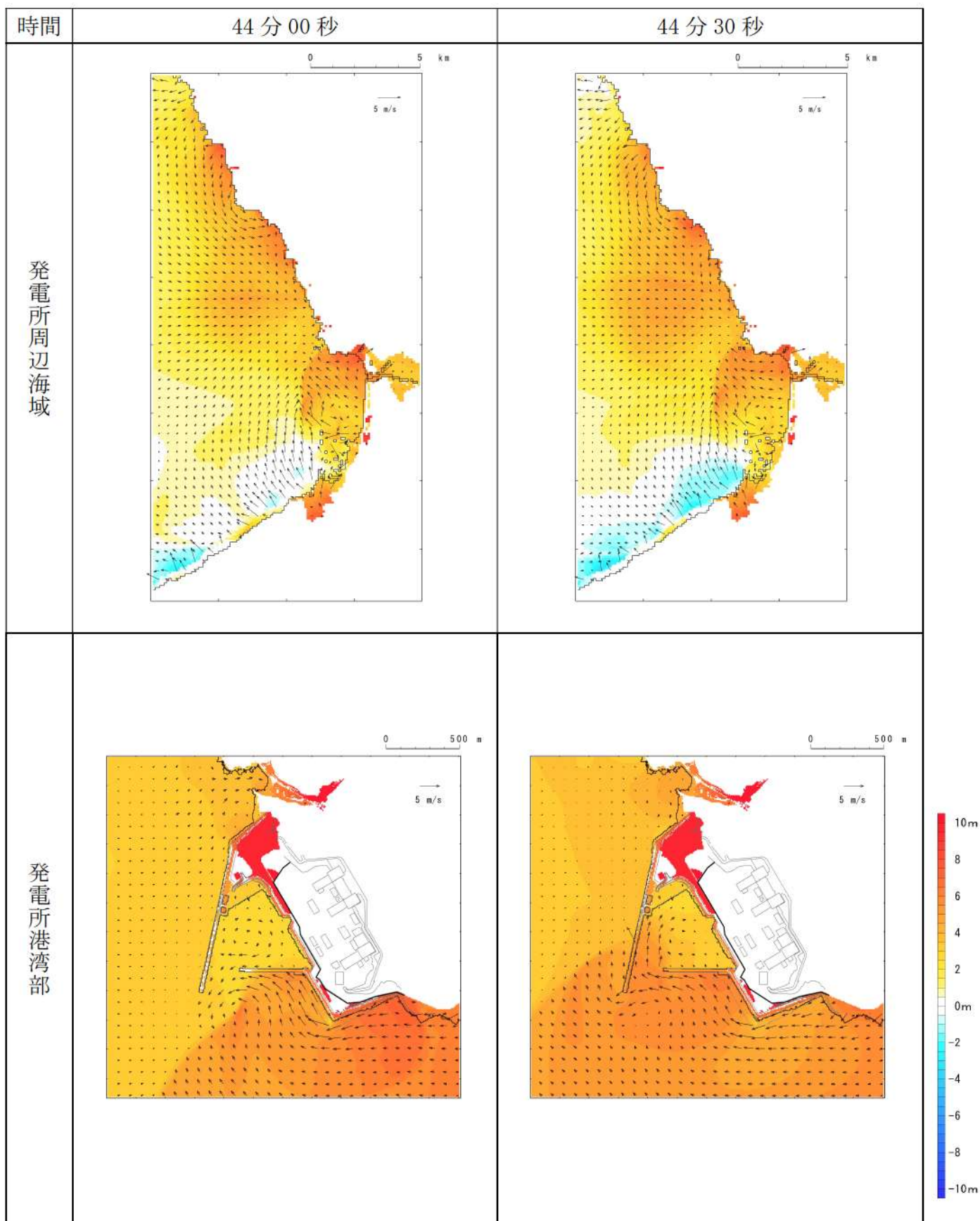
第4図-35 基準津波（波源C，防波堤損傷なし）の水位変動・流向ベクトル(35/54)




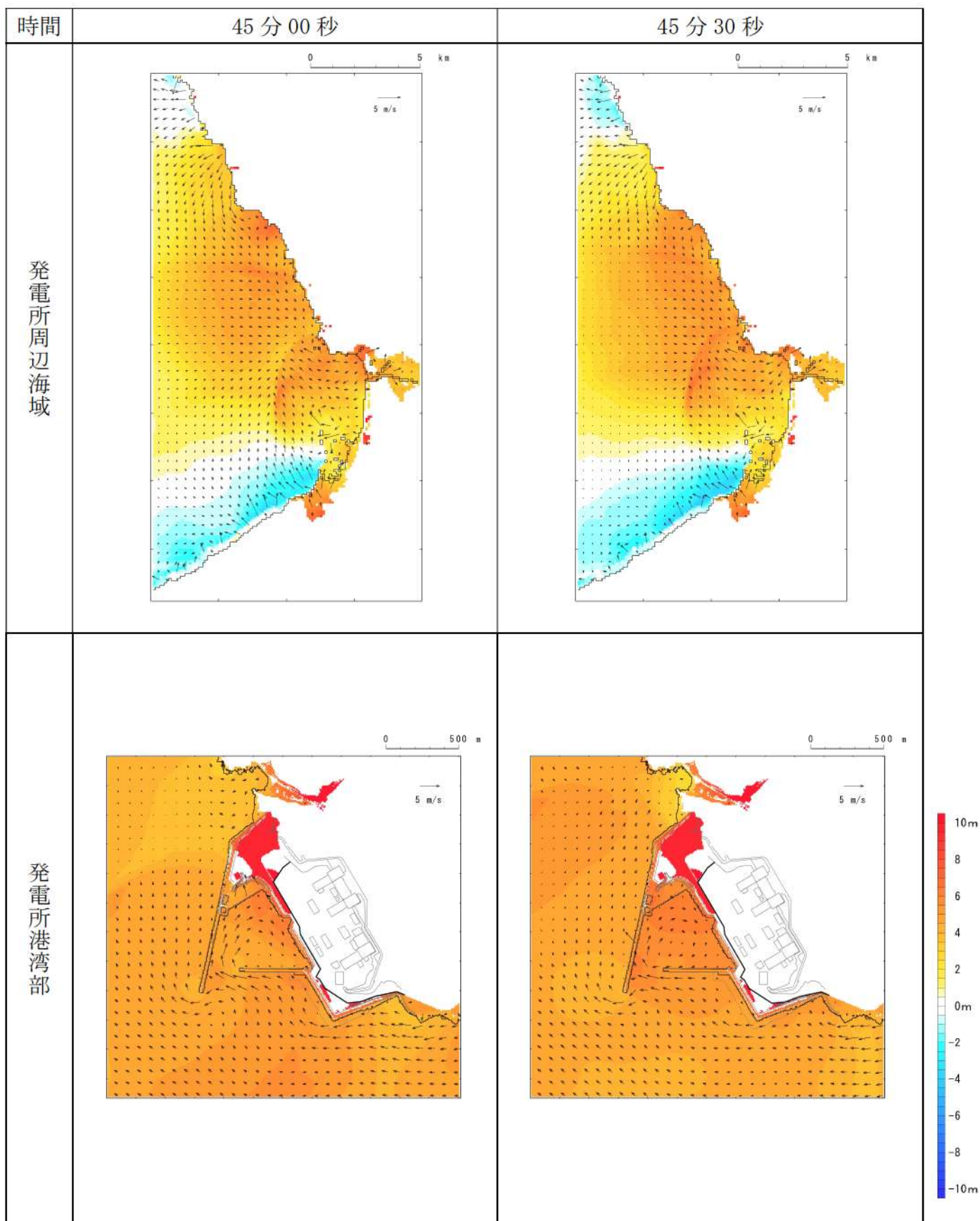
第4図-36 基準津波（波源C，防波堤損傷なし）の水位変動・流向ベクトル(36/54)




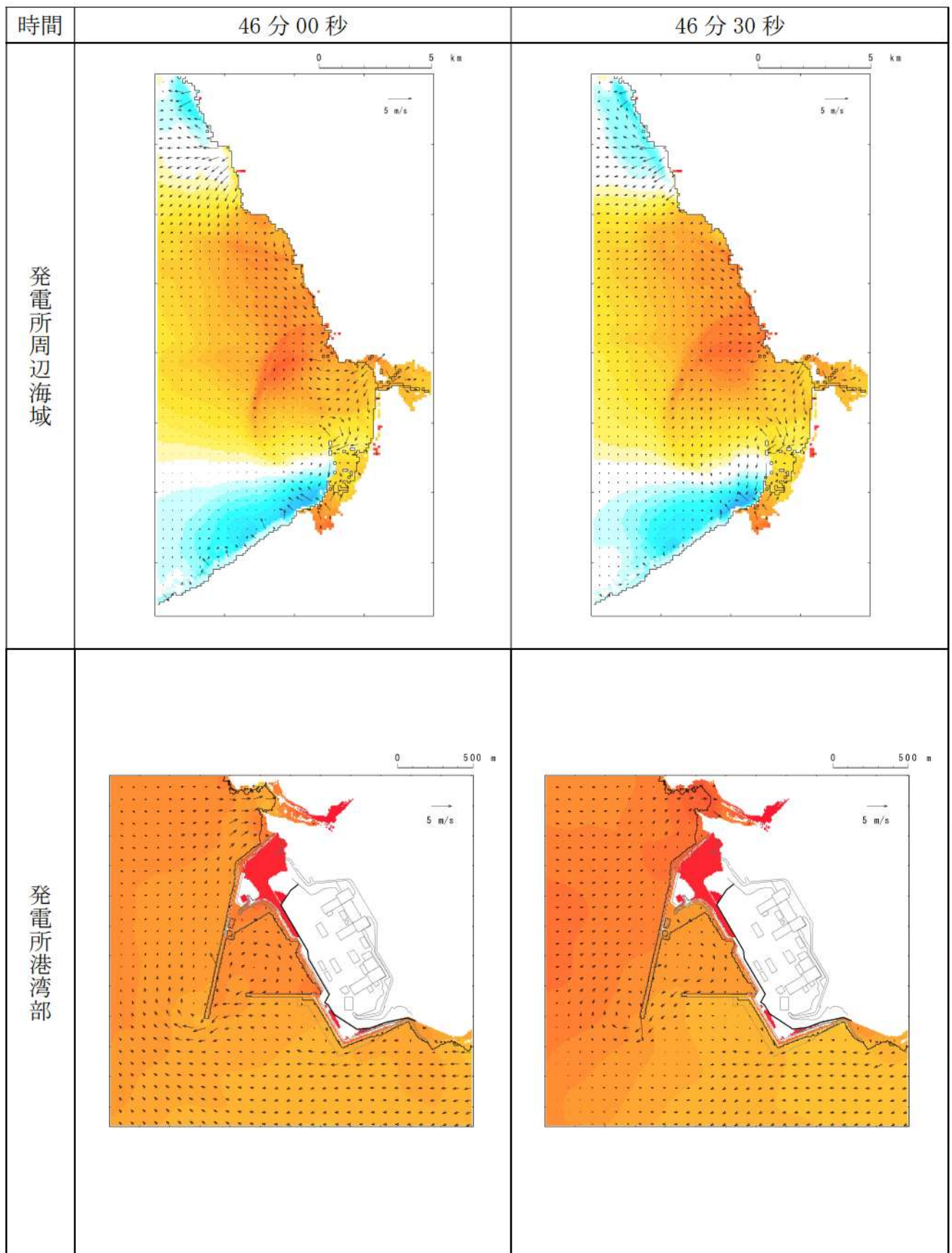
第 4 図-37 基準津波（波源 C，防波堤損傷なし）の水位変動・流向ベクトル(37/54)



第4図-38 基準津波（波源C，防波堤損傷なし）の水位変動・流向ベクトル(38/54)

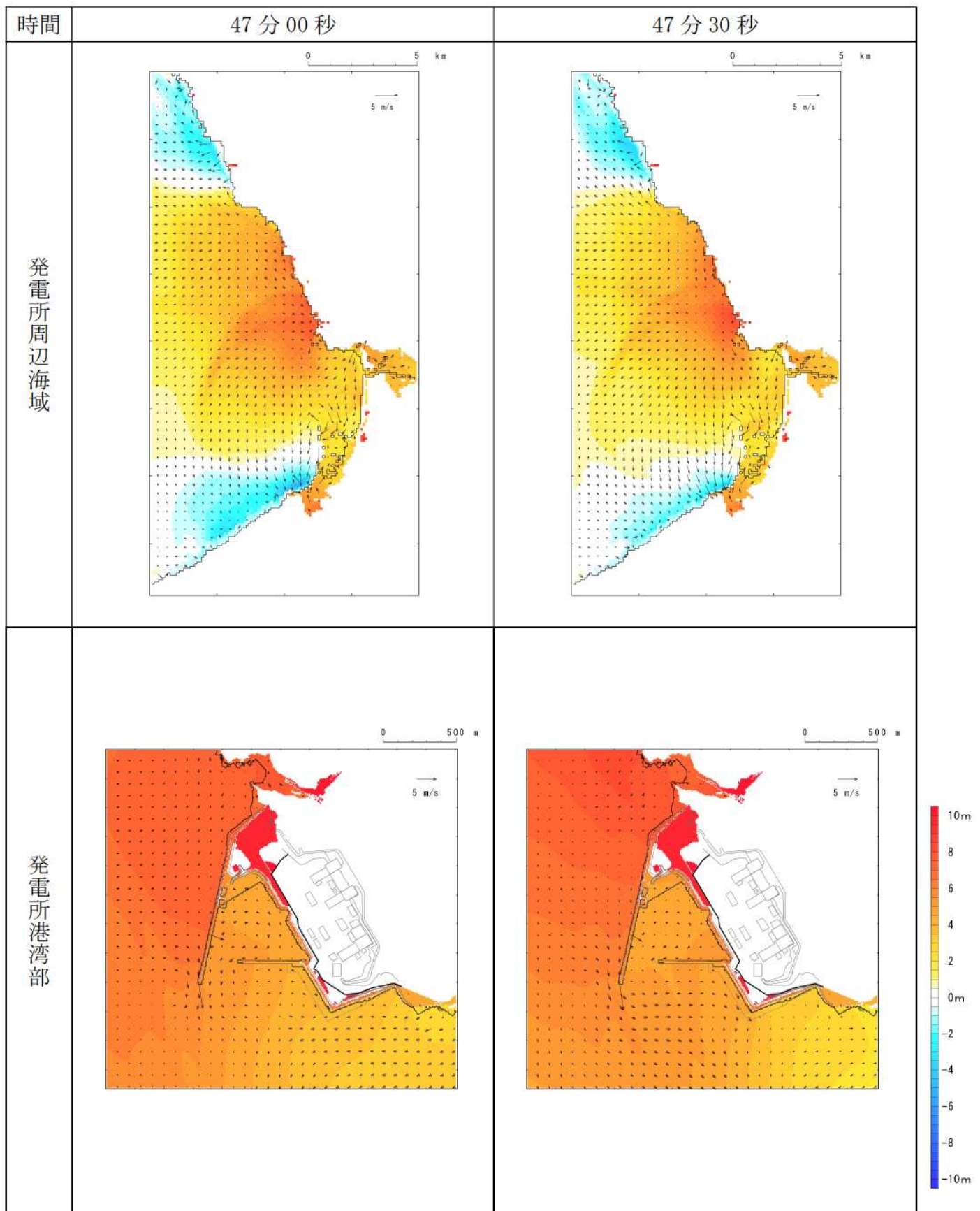


第4図-39 基準津波（波源C，防波堤損傷なし）の水位変動・流向ベクトル(39/54)

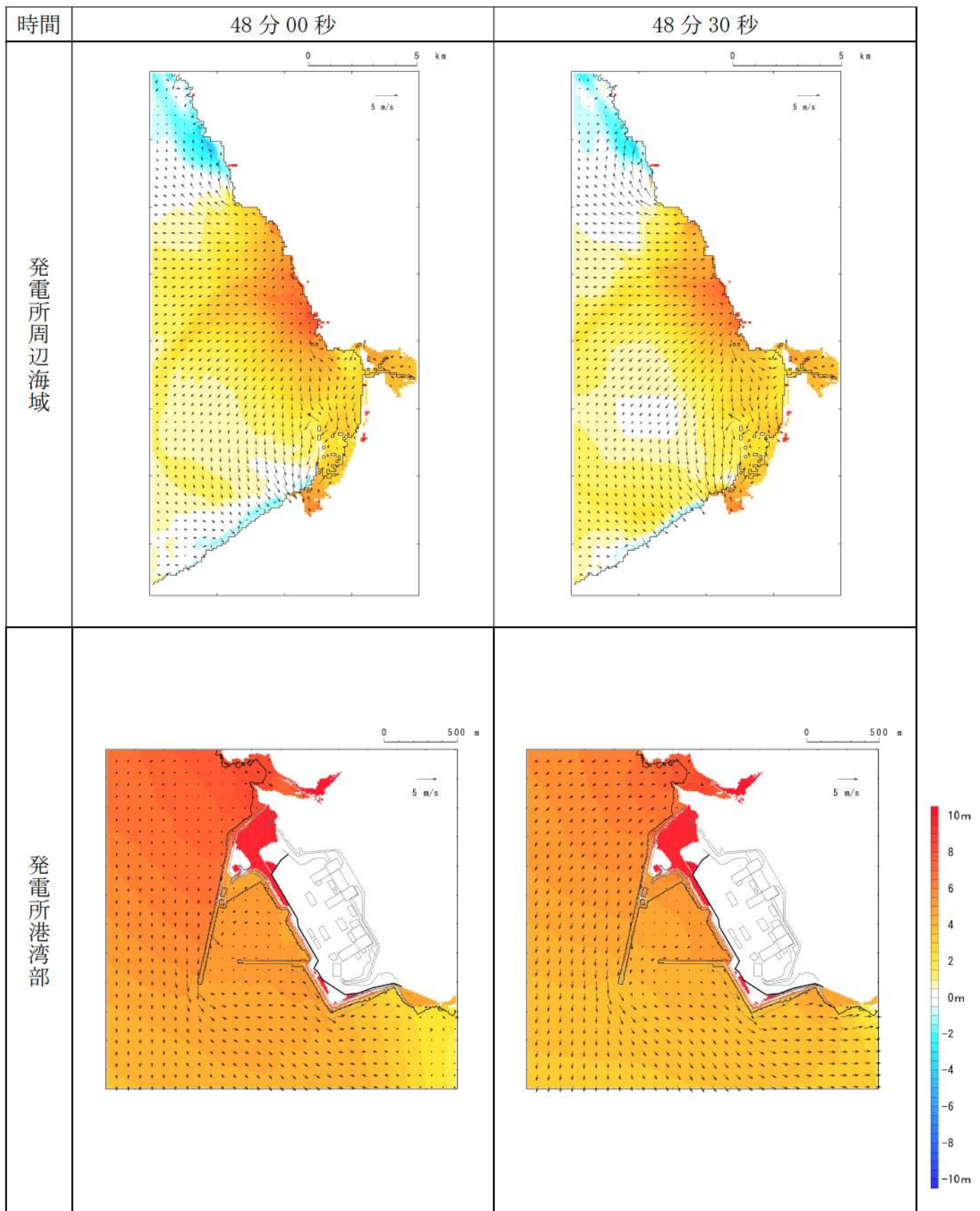


第4図-40 基準津波（波源C，防波堤損傷なし）の水位変動・流向ベクトル(40/54)


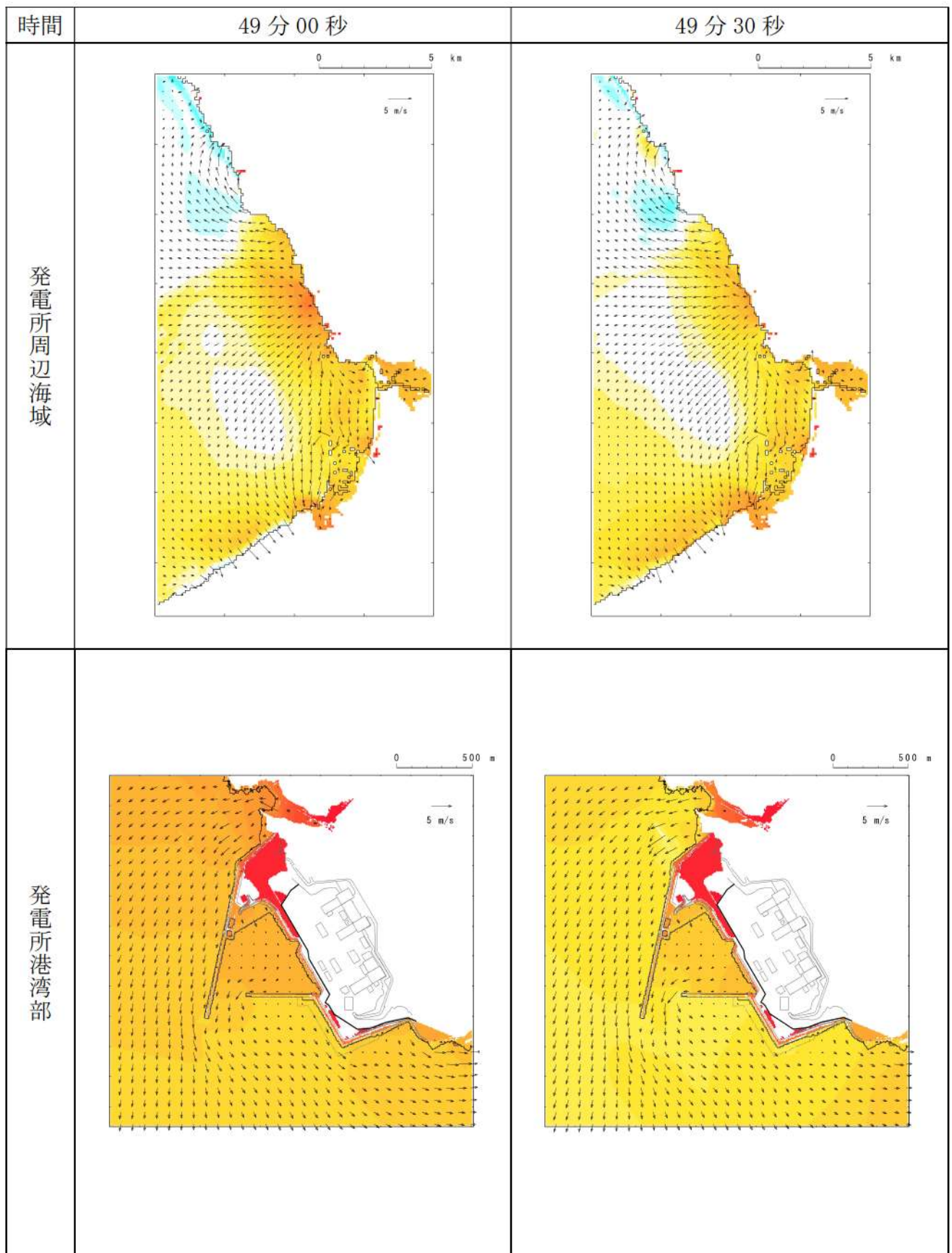




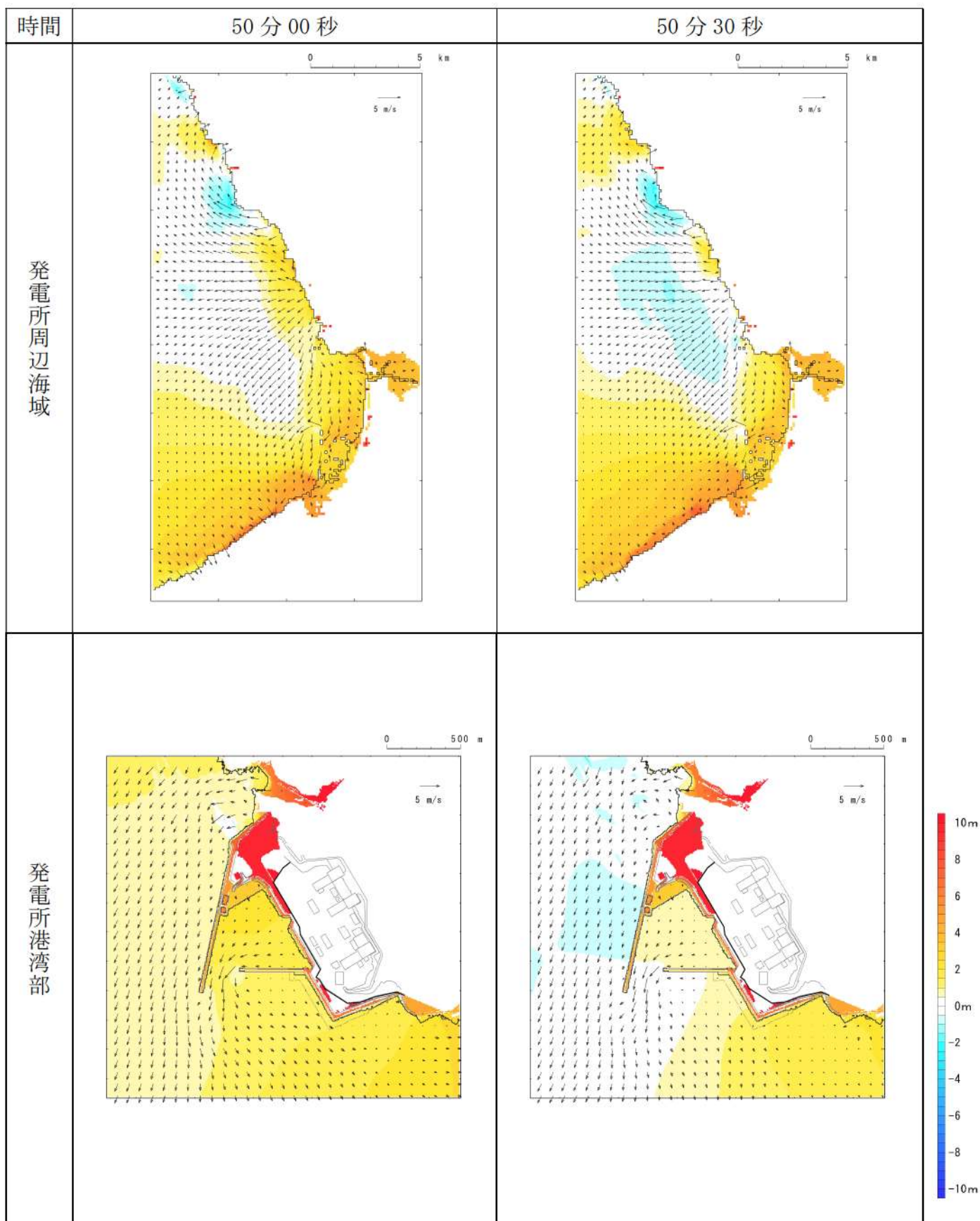
第4図-41 基準津波（波源C，防波堤損傷なし）の水位変動・流向ベクトル(41/54)



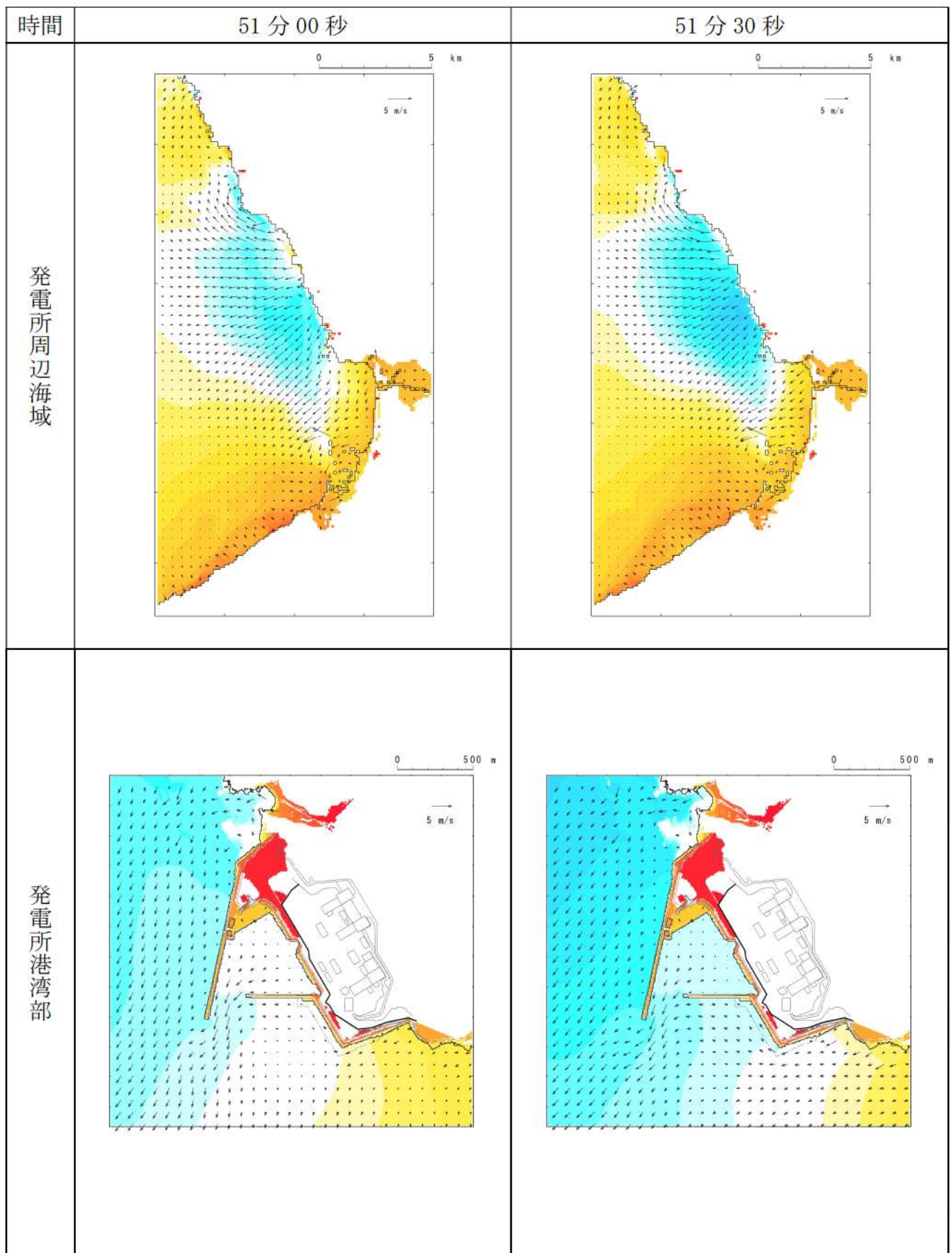
第4図-42 基準津波（波源C，防波堤損傷なし）の水位変動・流向ベクトル(42/54)



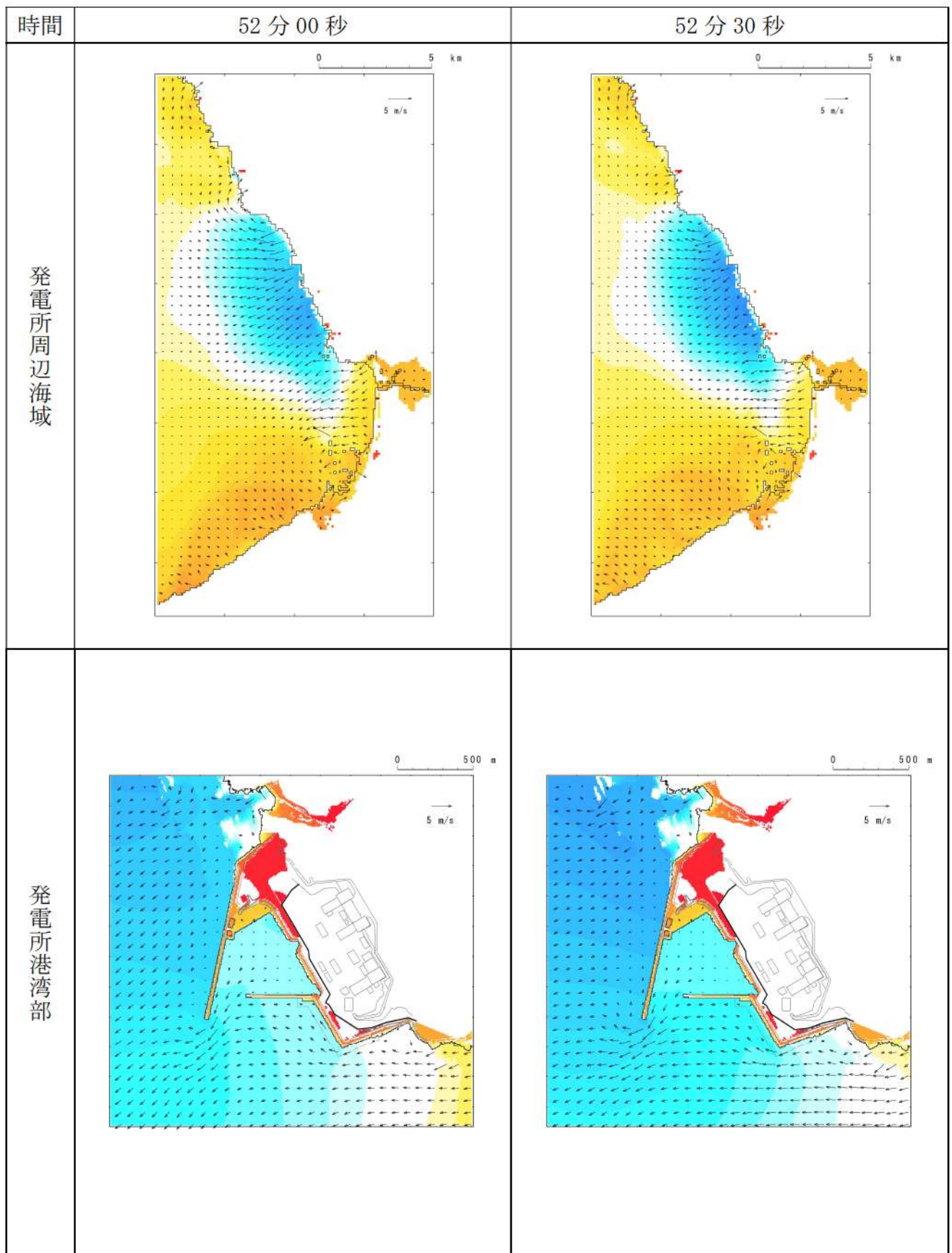
第4図-43 基準津波（波源C，防波堤損傷なし）の水位変動・流向ベクトル(43/54)



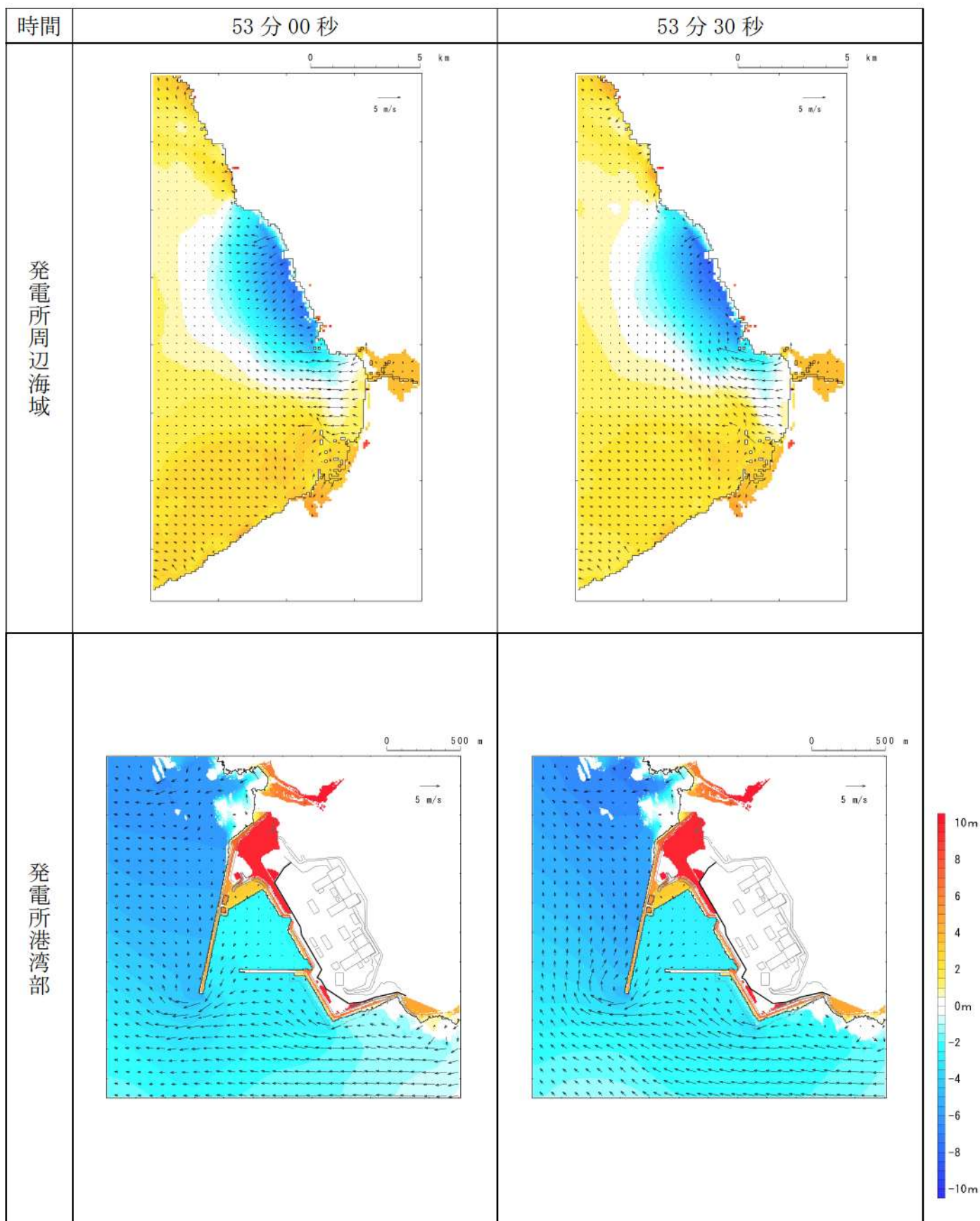
第4図-44 基準津波（波源C，防波堤損傷なし）の水位変動・流向ベクトル(44/54)




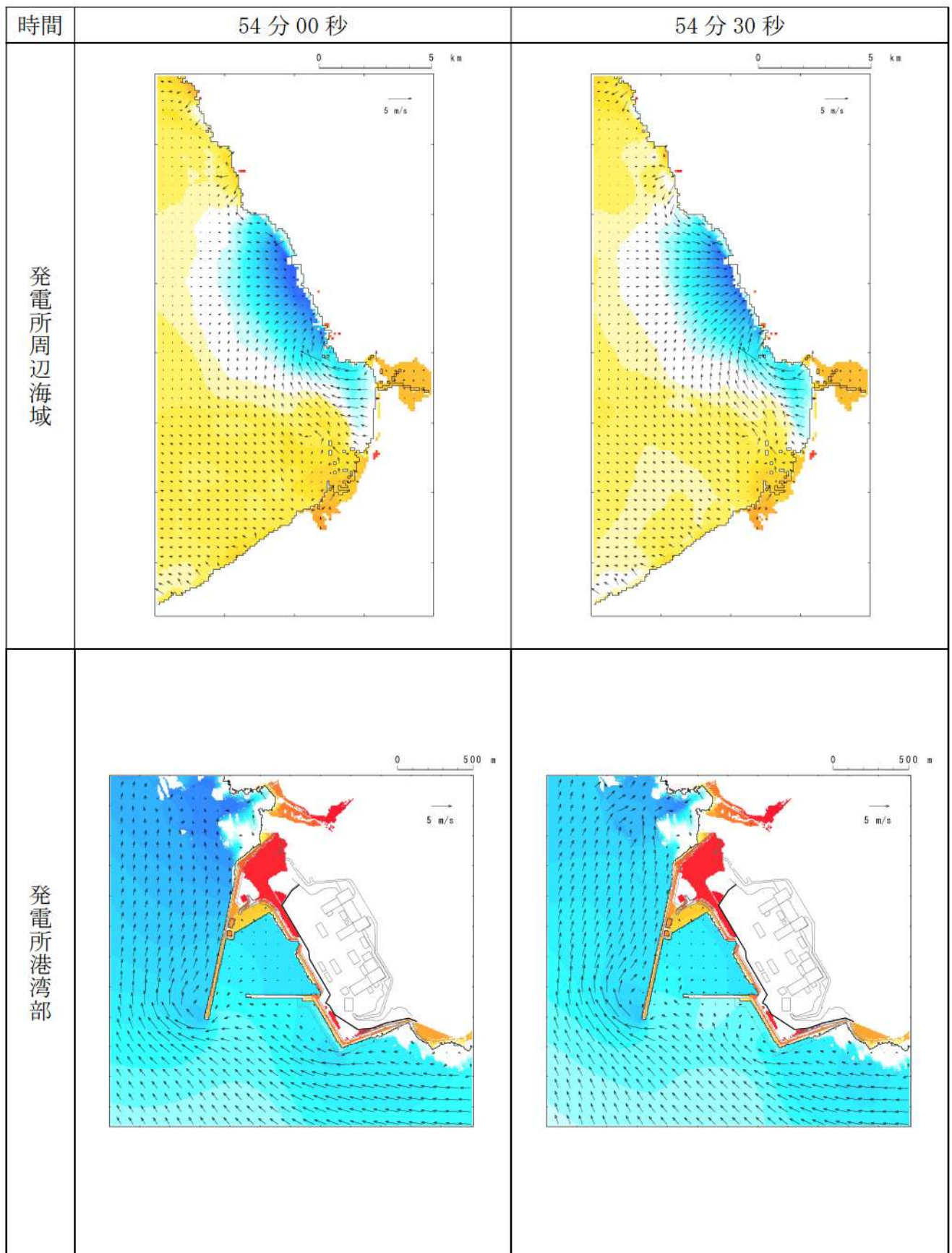
第4図-45 基準津波（波源C，防波堤損傷なし）の水位変動・流向ベクトル(45/54)



第4図-46 基準津波（波源C，防波堤損傷なし）の水位変動・流向ベクトル(46/54)

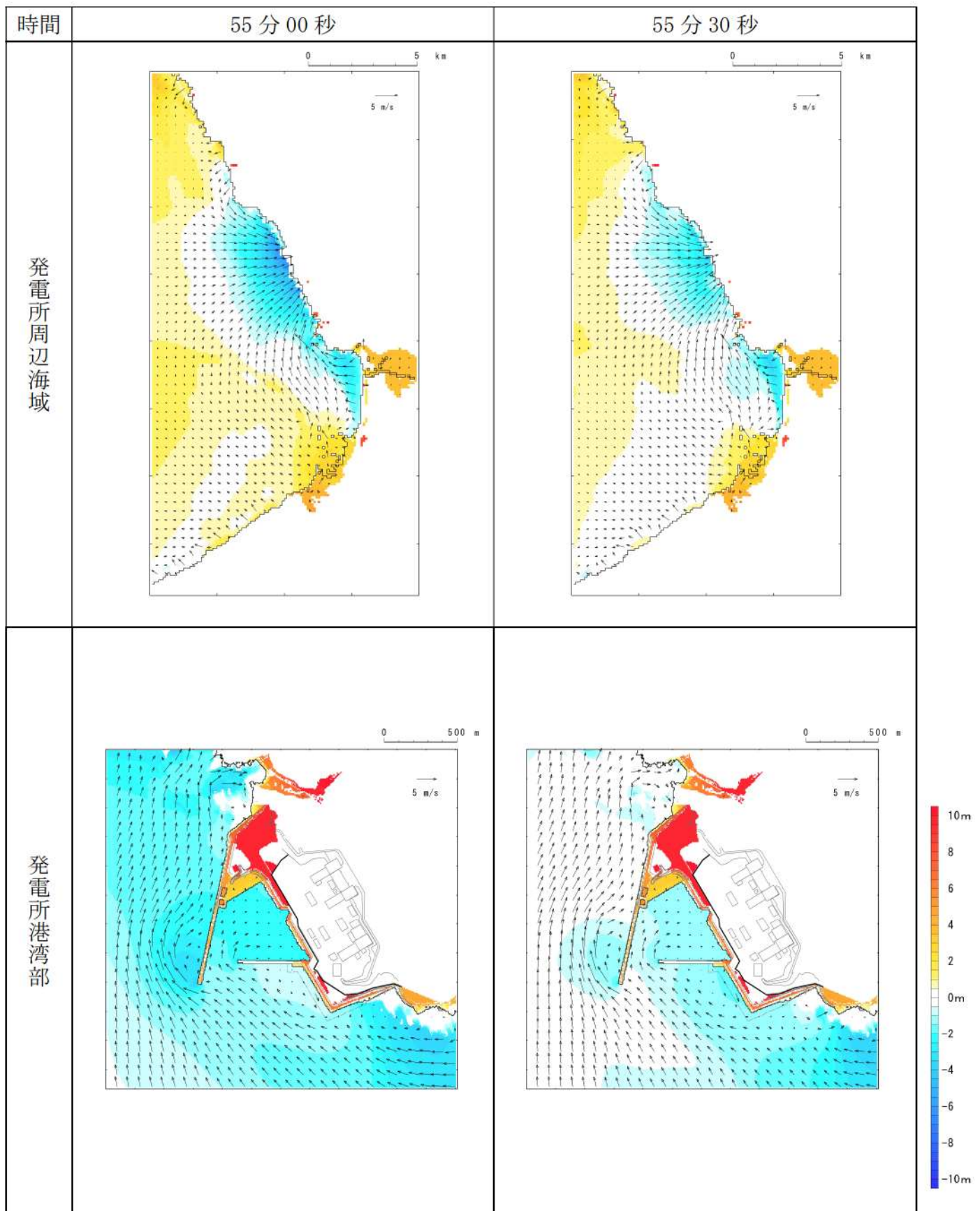


第4図-47 基準津波（波源C，防波堤損傷なし）の水位変動・流向ベクトル(47/54)

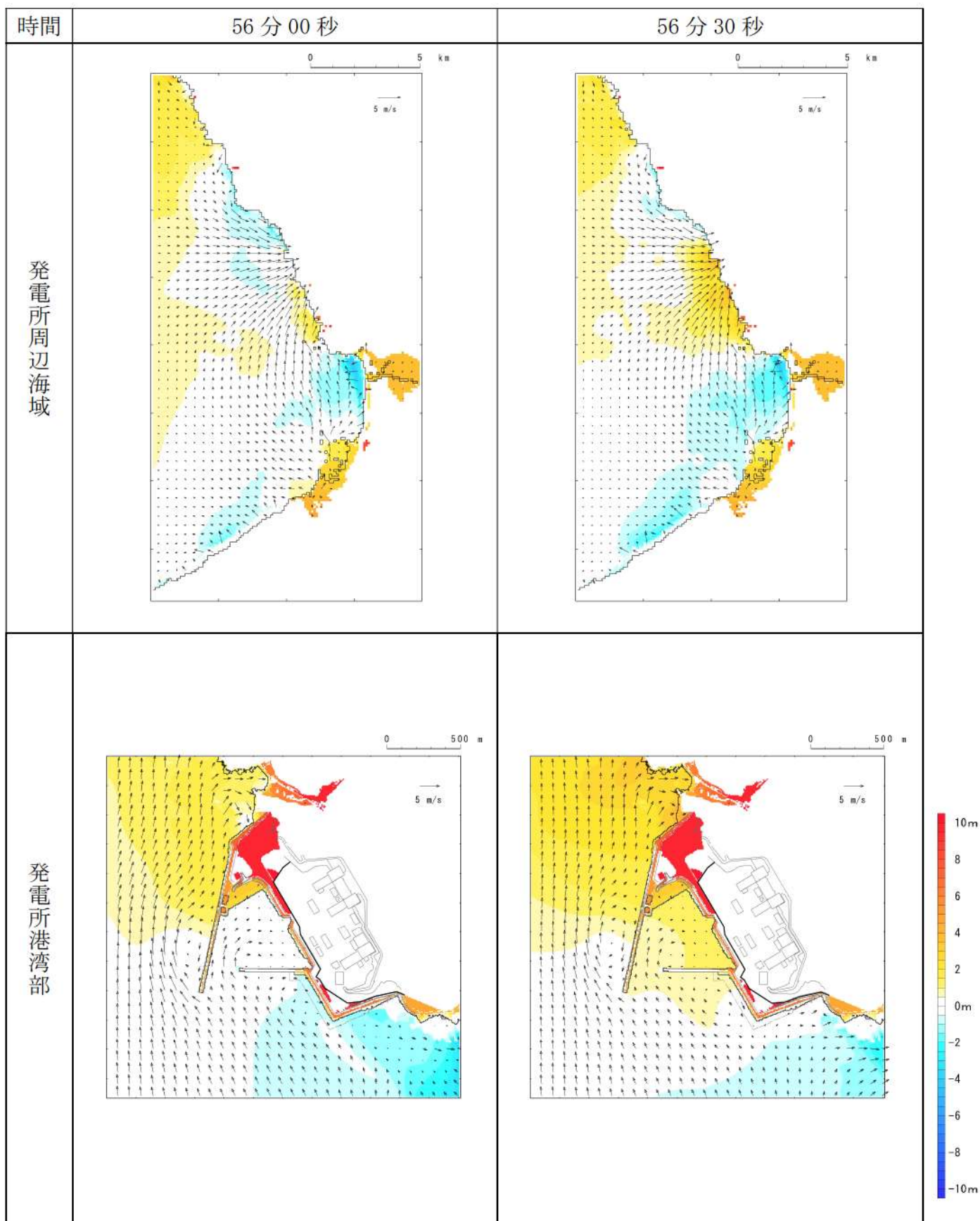


第4図-48 基準津波（波源C，防波堤損傷なし）の水位変動・流向ベクトル(48/54)


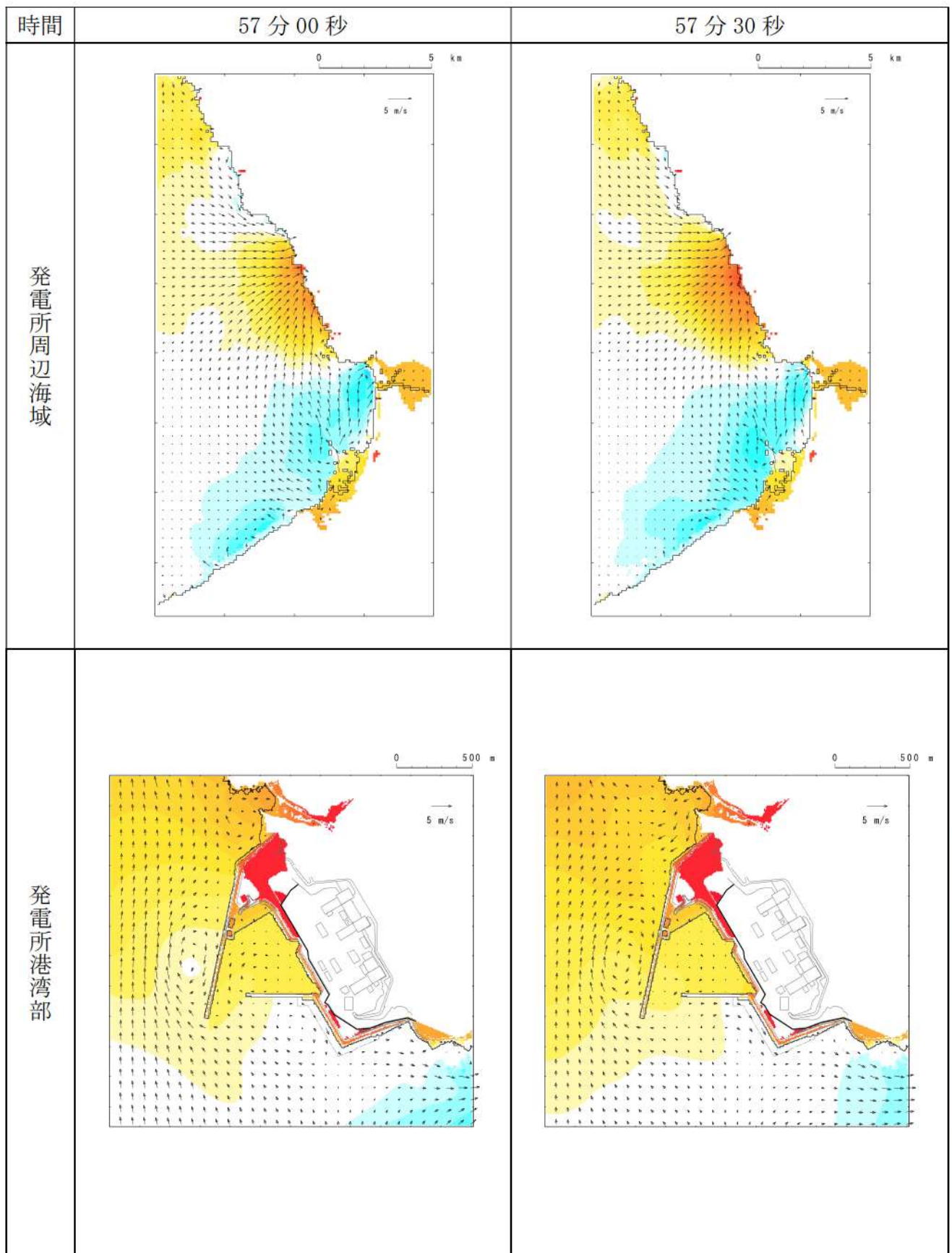




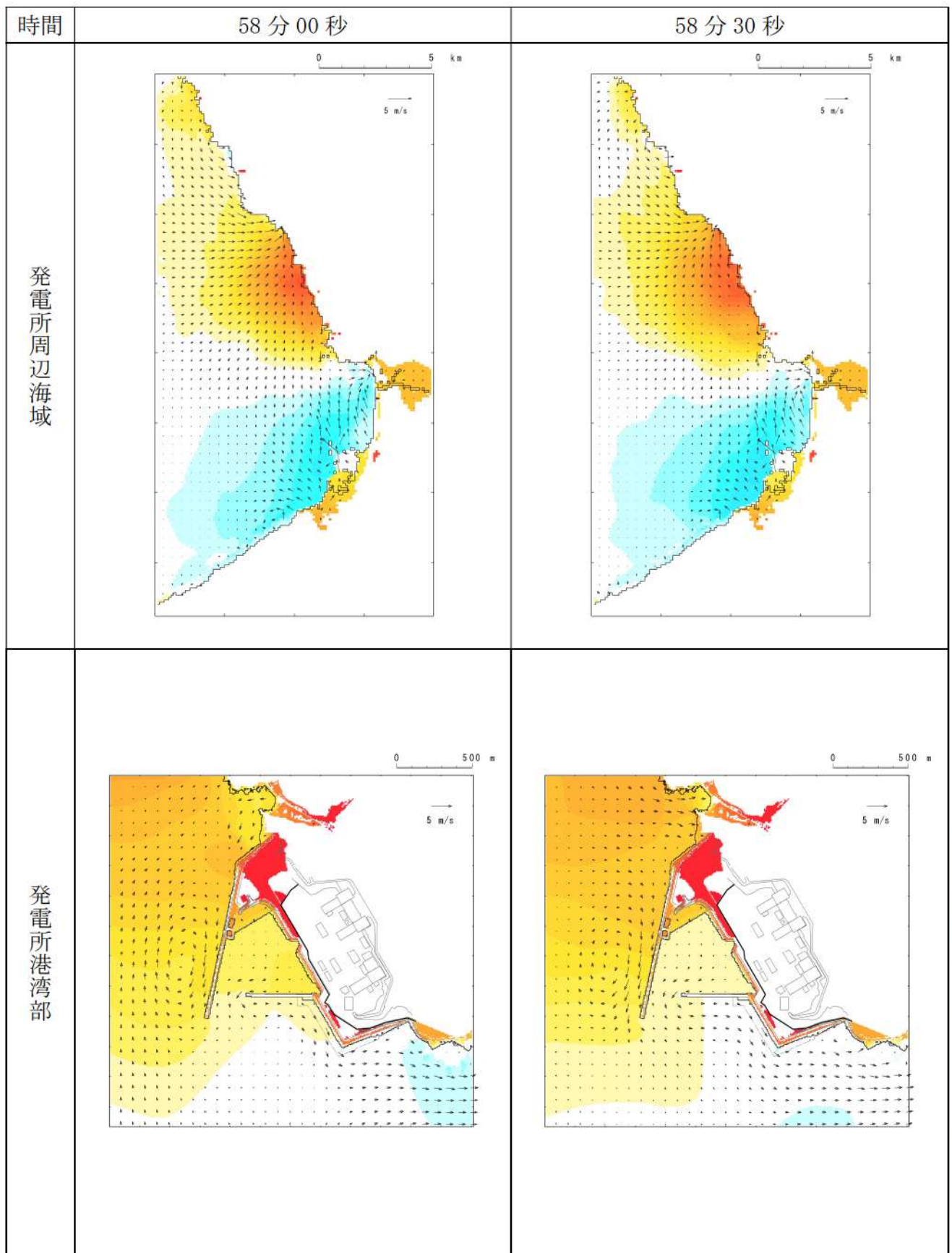
第4図-49 基準津波（波源C，防波堤損傷なし）の水位変動・流向ベクトル(49/54)




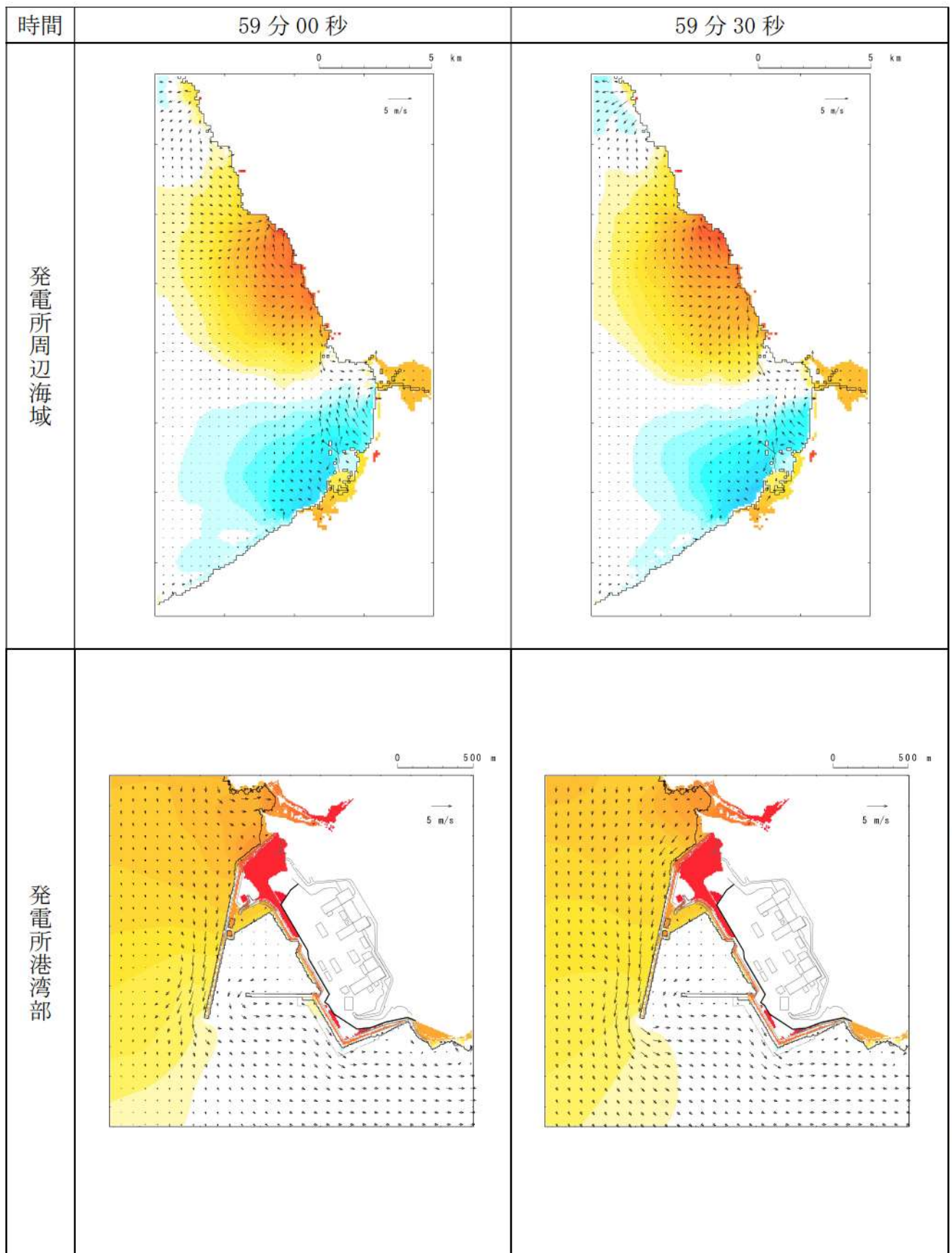
第4図-50 基準津波（波源C，防波堤損傷なし）の水位変動・流向ベクトル(50/54)



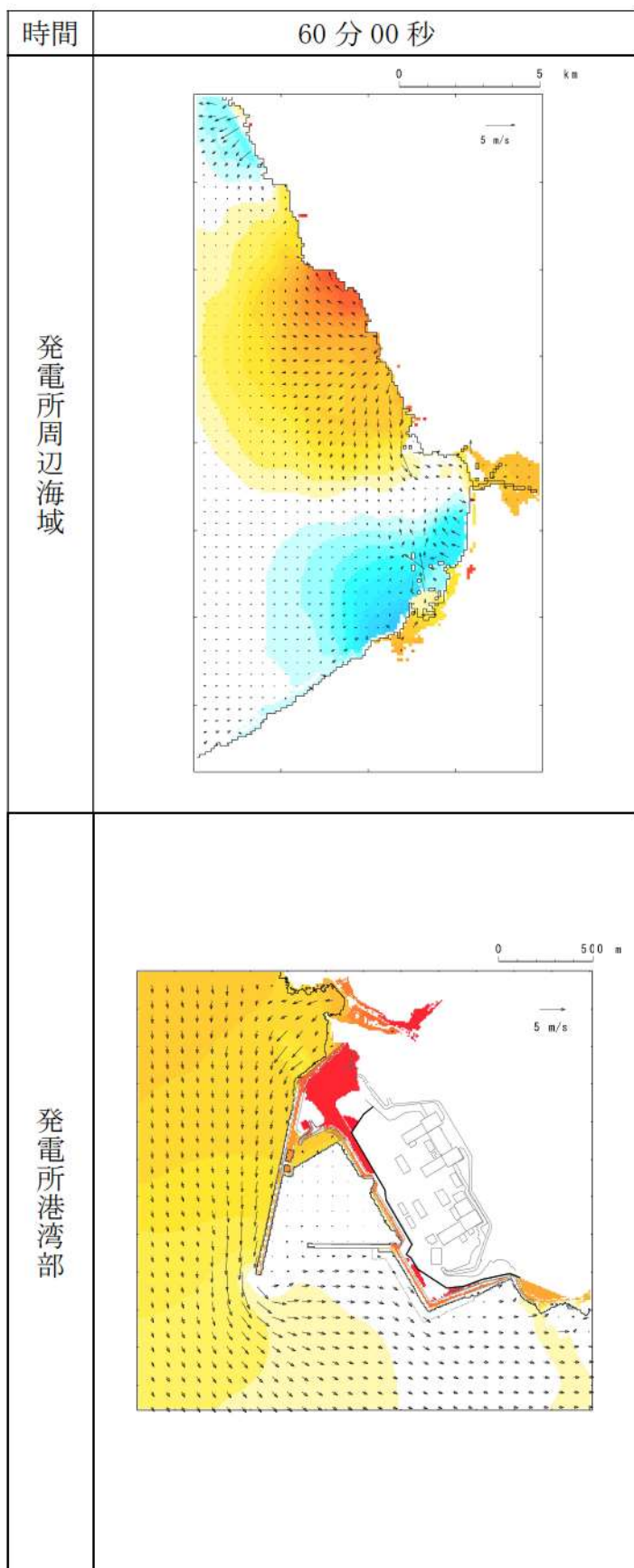
第4図-51 基準津波（波源C，防波堤損傷なし）の水位変動・流向ベクトル(51/54)



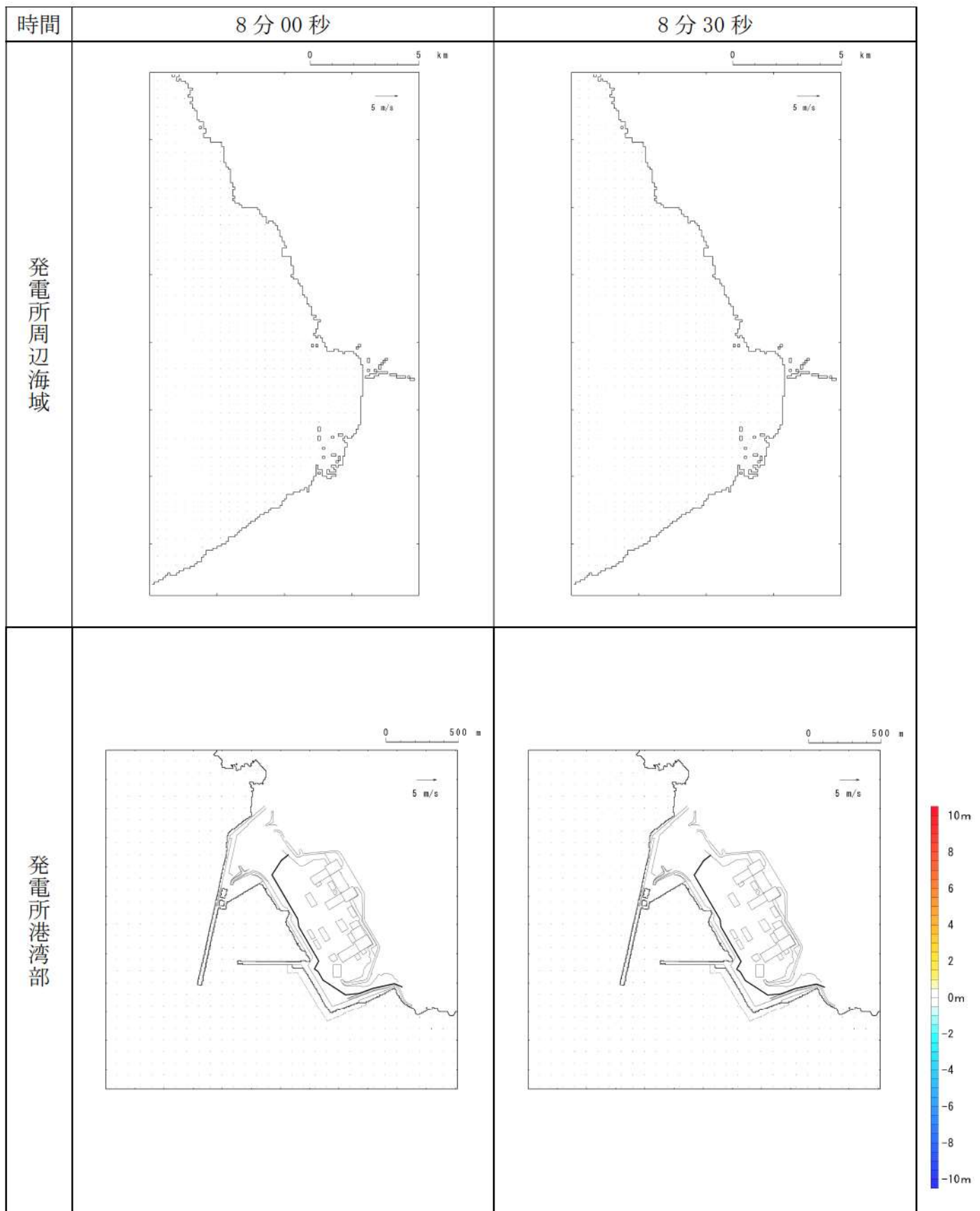
第4図-52 基準津波（波源C，防波堤損傷なし）の水位変動・流向ベクトル(52/54)



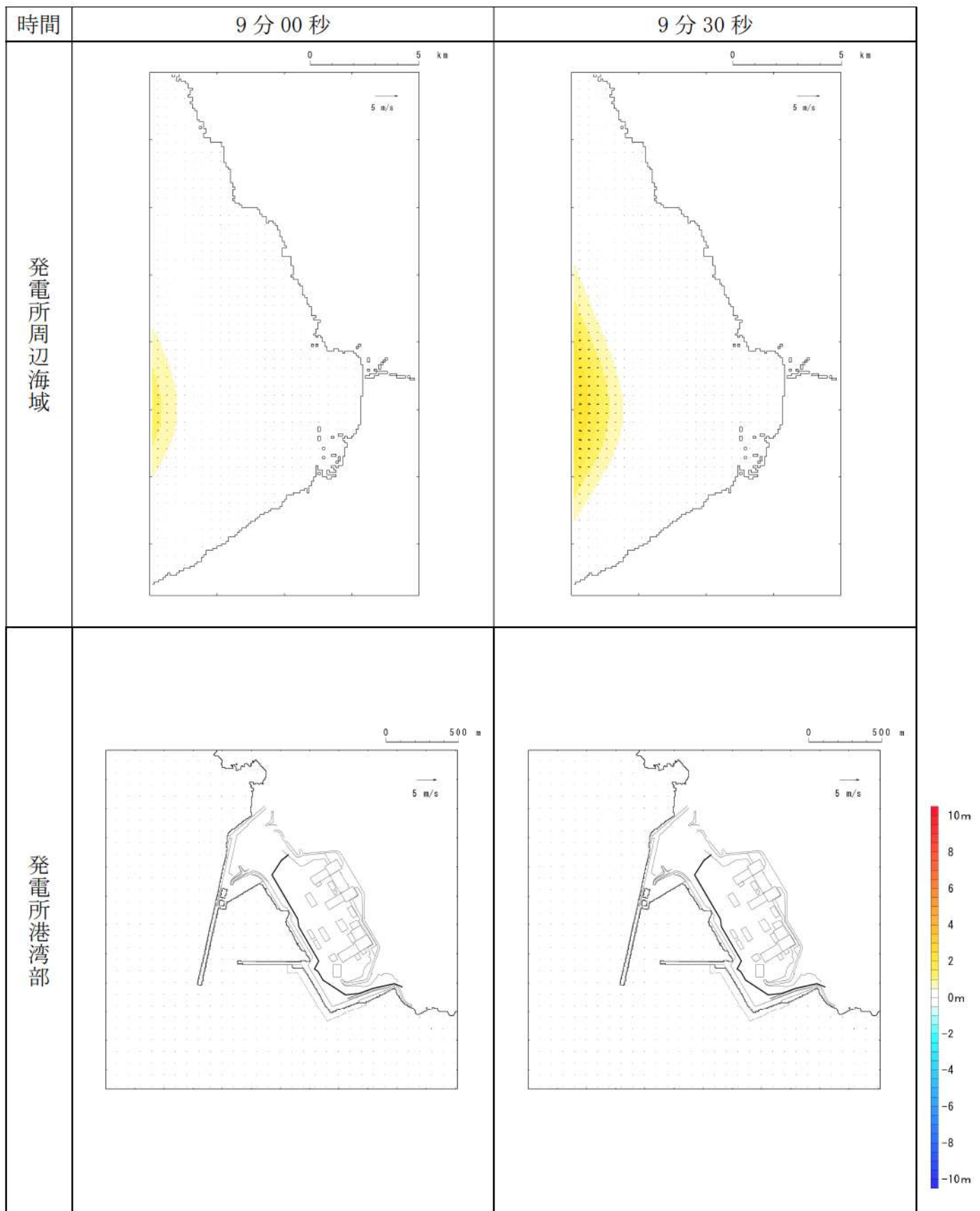
第4図-53 基準津波（波源C，防波堤損傷なし）の水位変動・流向ベクトル(53/54)



第4図-54 基準津波（波源C，防波堤損傷なし）の水位変動・流向ベクトル(54/54)

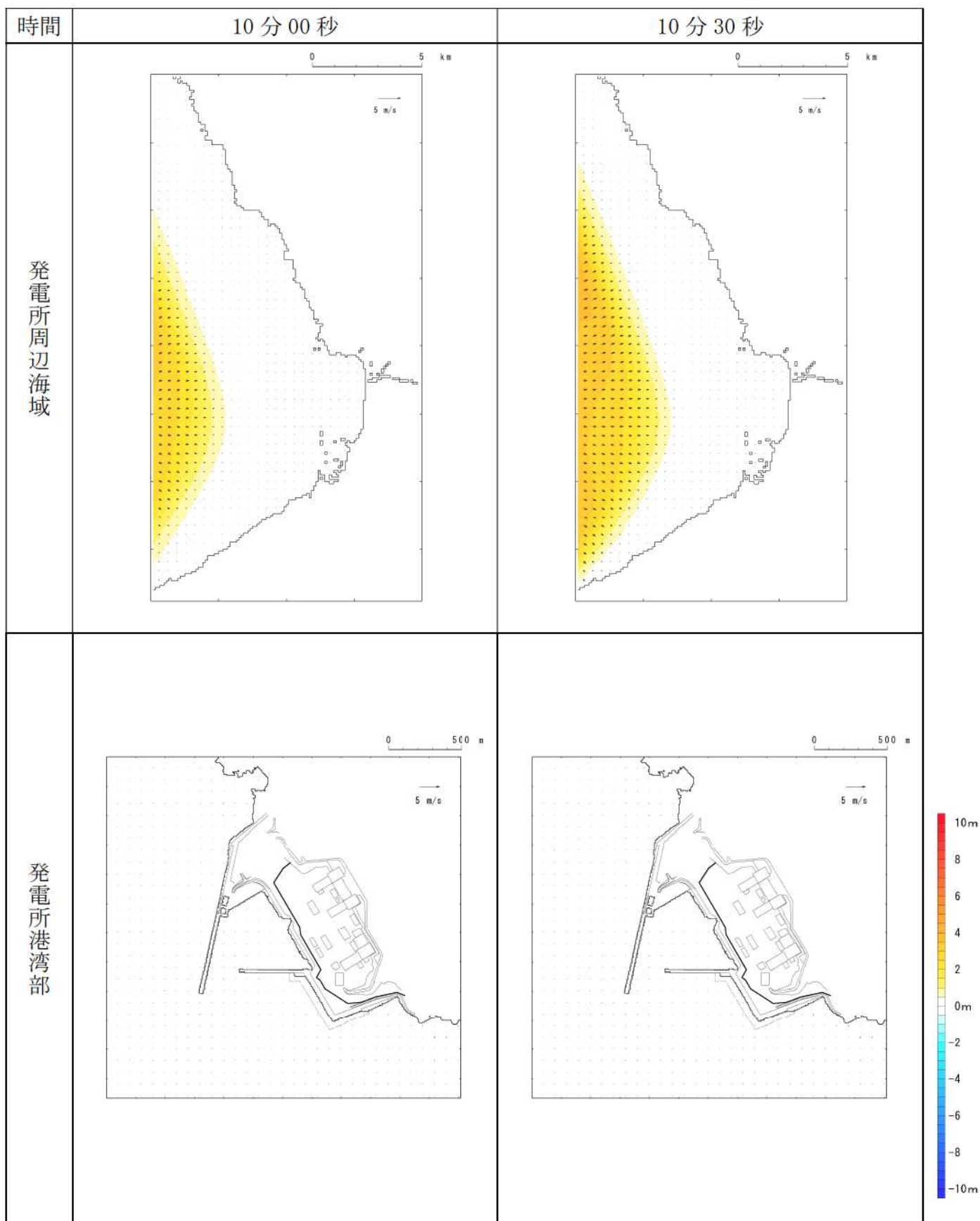


第5図-1 基準津波（波源D，防波堤損傷なし）の水位変動・流向ベクトル(1/53)

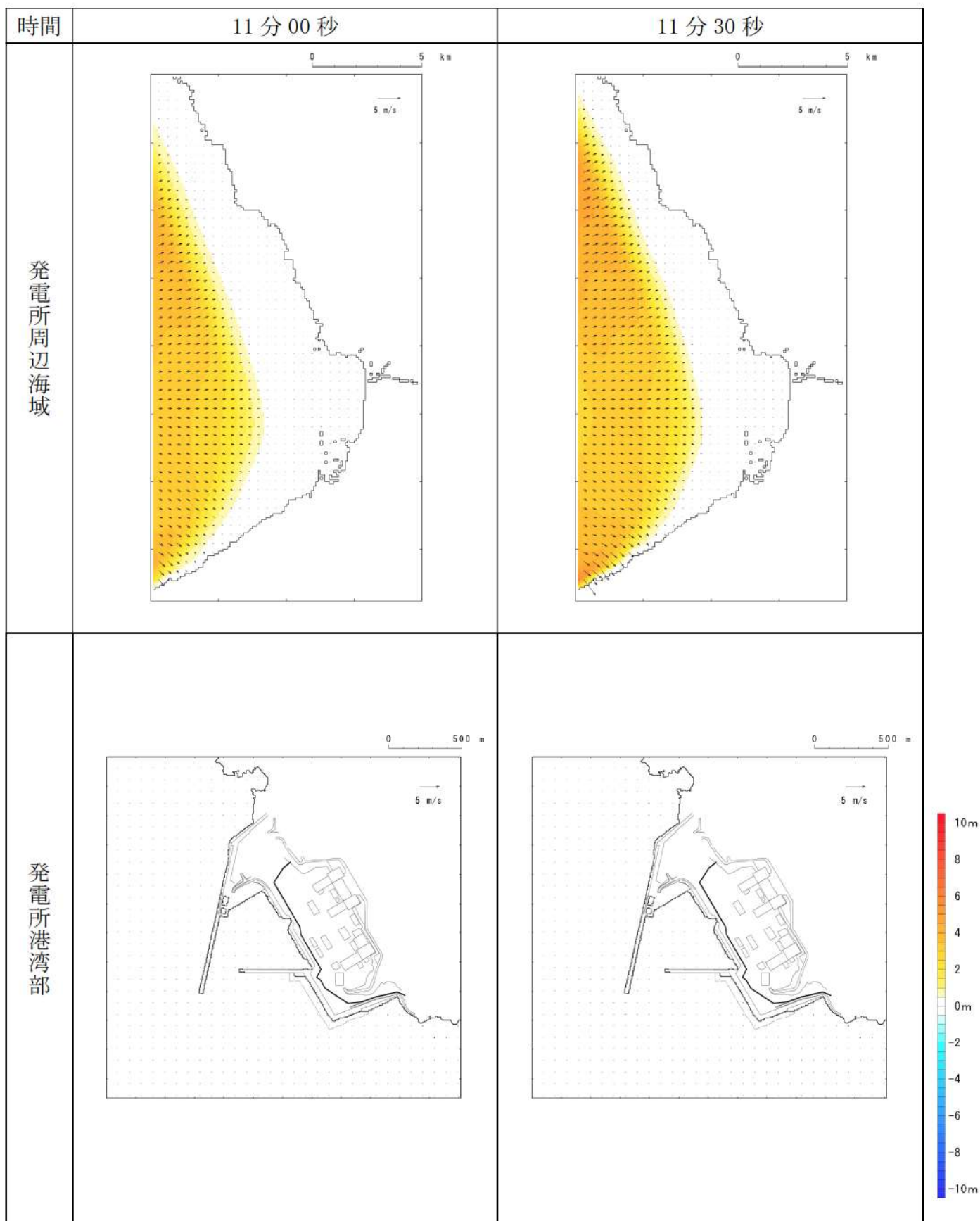


第5図-2 基準津波（波源D，防波堤損傷なし）の水位変動・流向ベクトル(2/53)

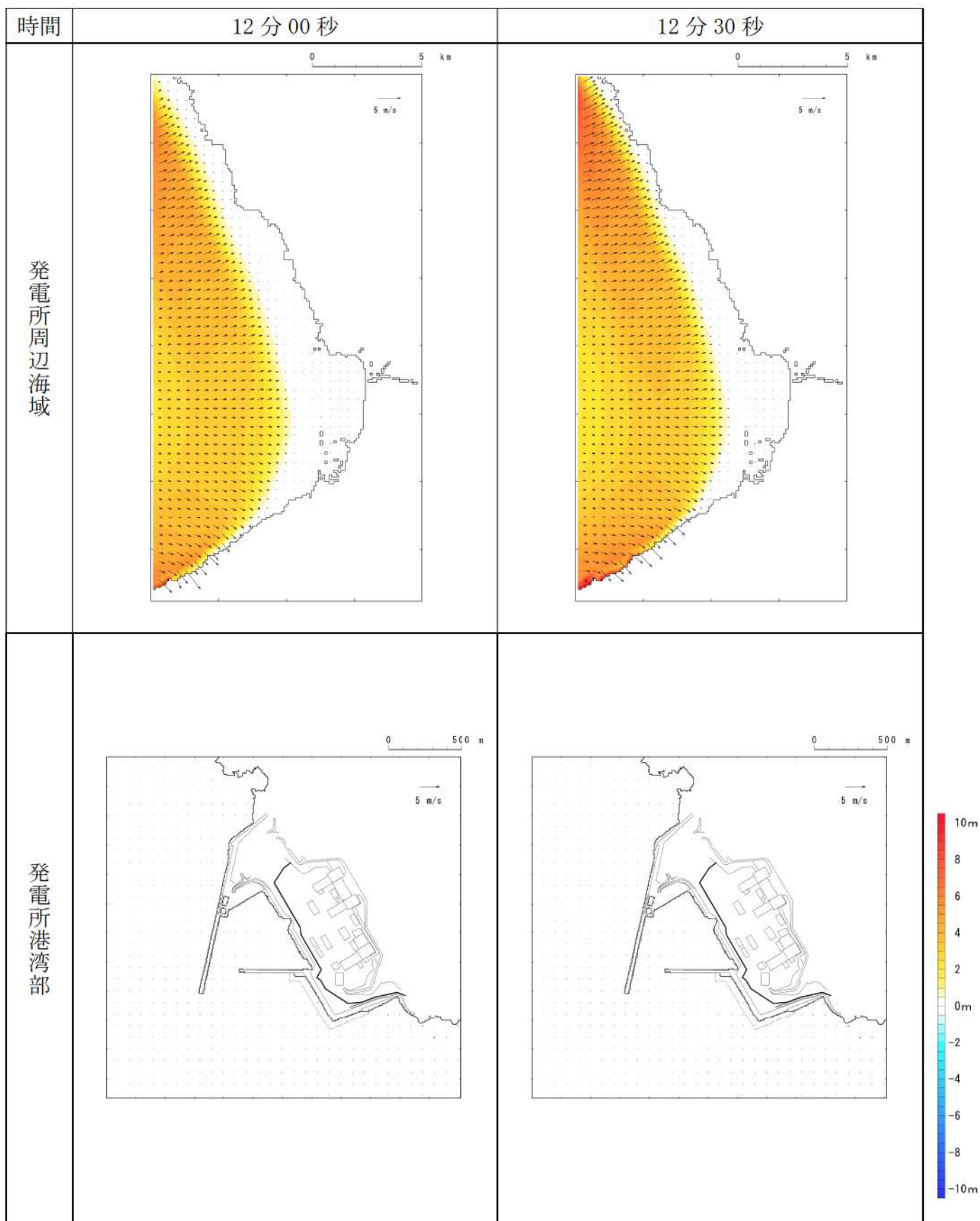




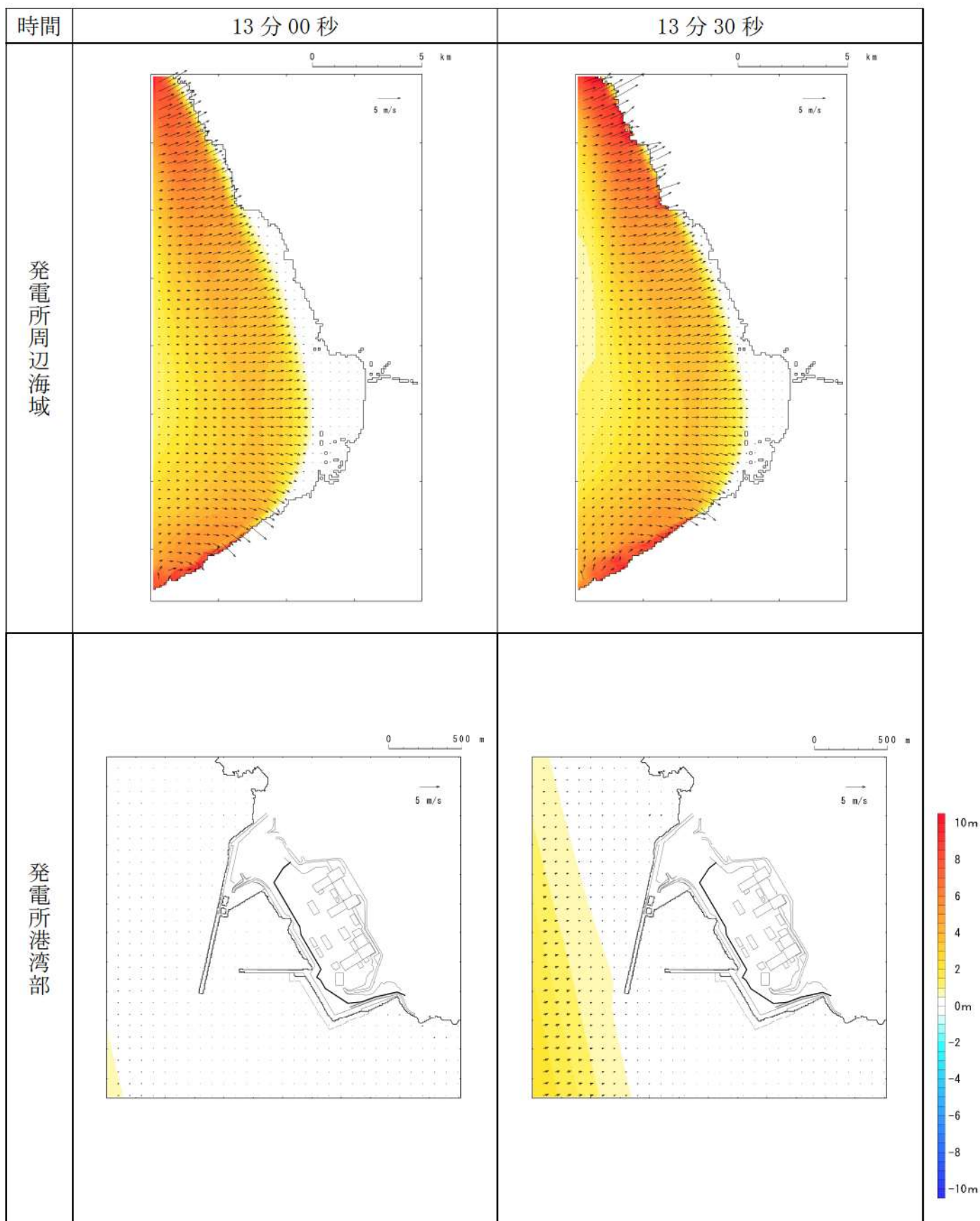
第5図-3 基準津波（波源D，防波堤損傷なし）の水位変動・流向ベクトル(3/53)



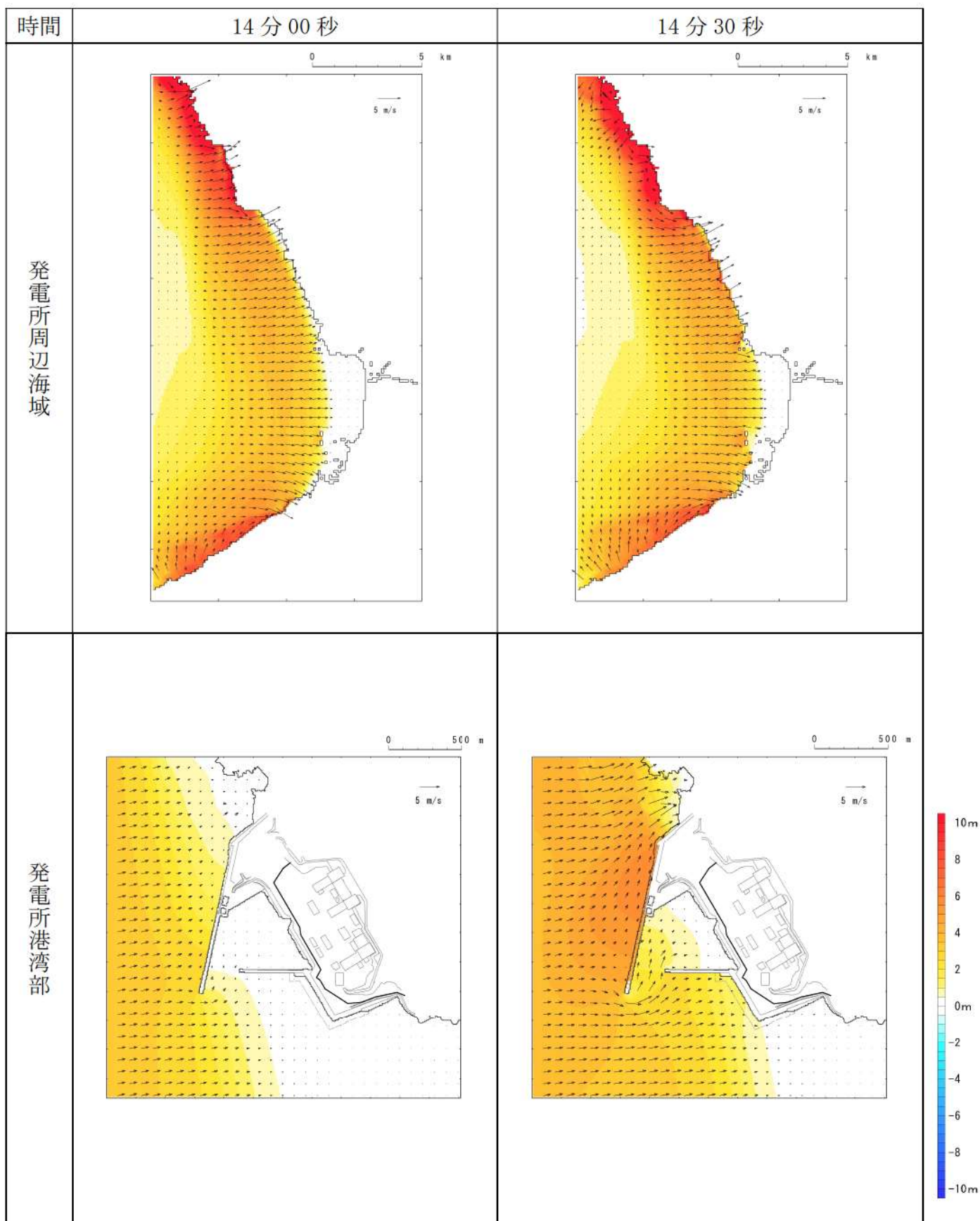
第5図-4 基準津波（波源D，防波堤損傷なし）の水位変動・流向ベクトル(4/53)




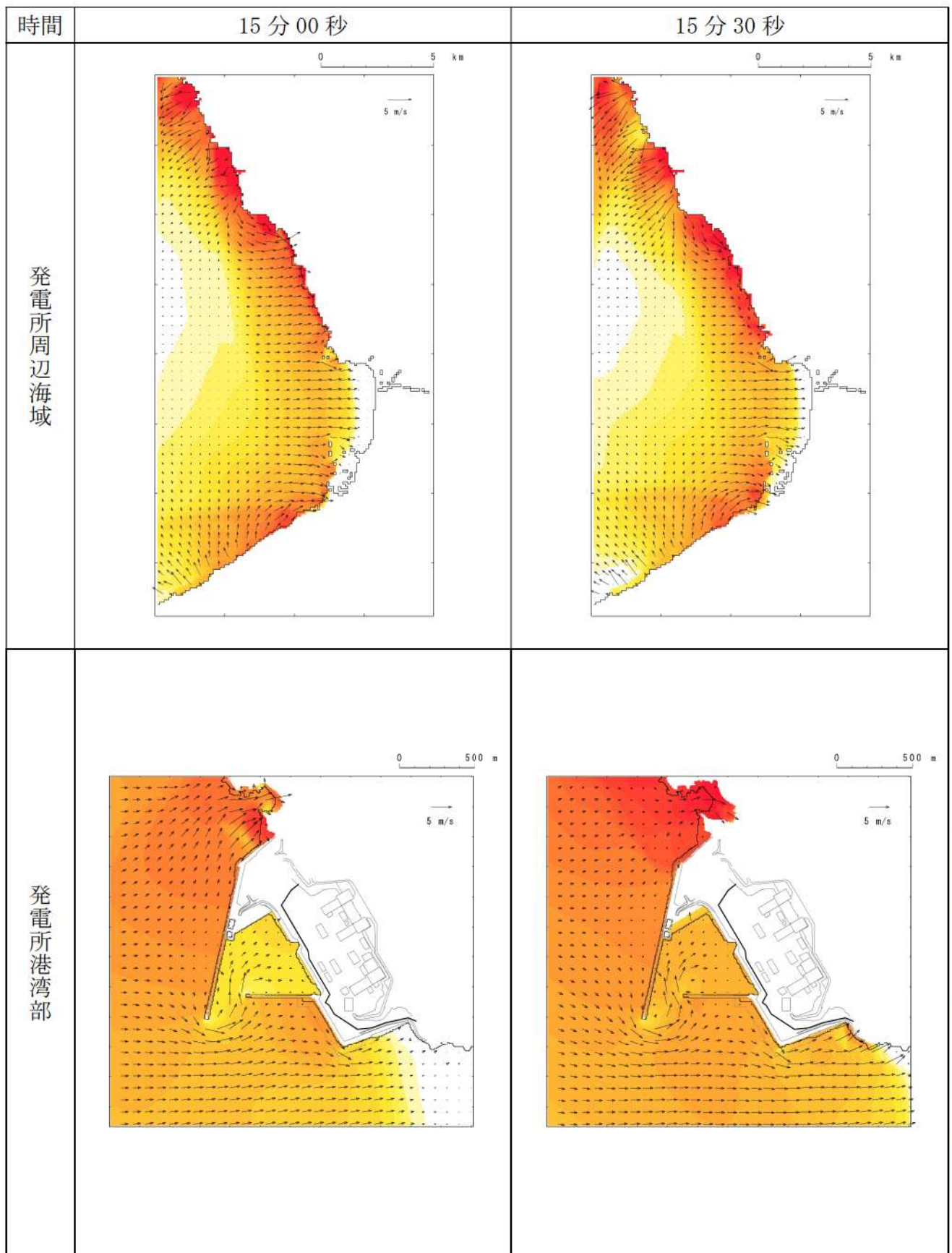
第5図-5 基準津波（波源D，防波堤損傷なし）の水位変動・流向ベクトル(5/53)



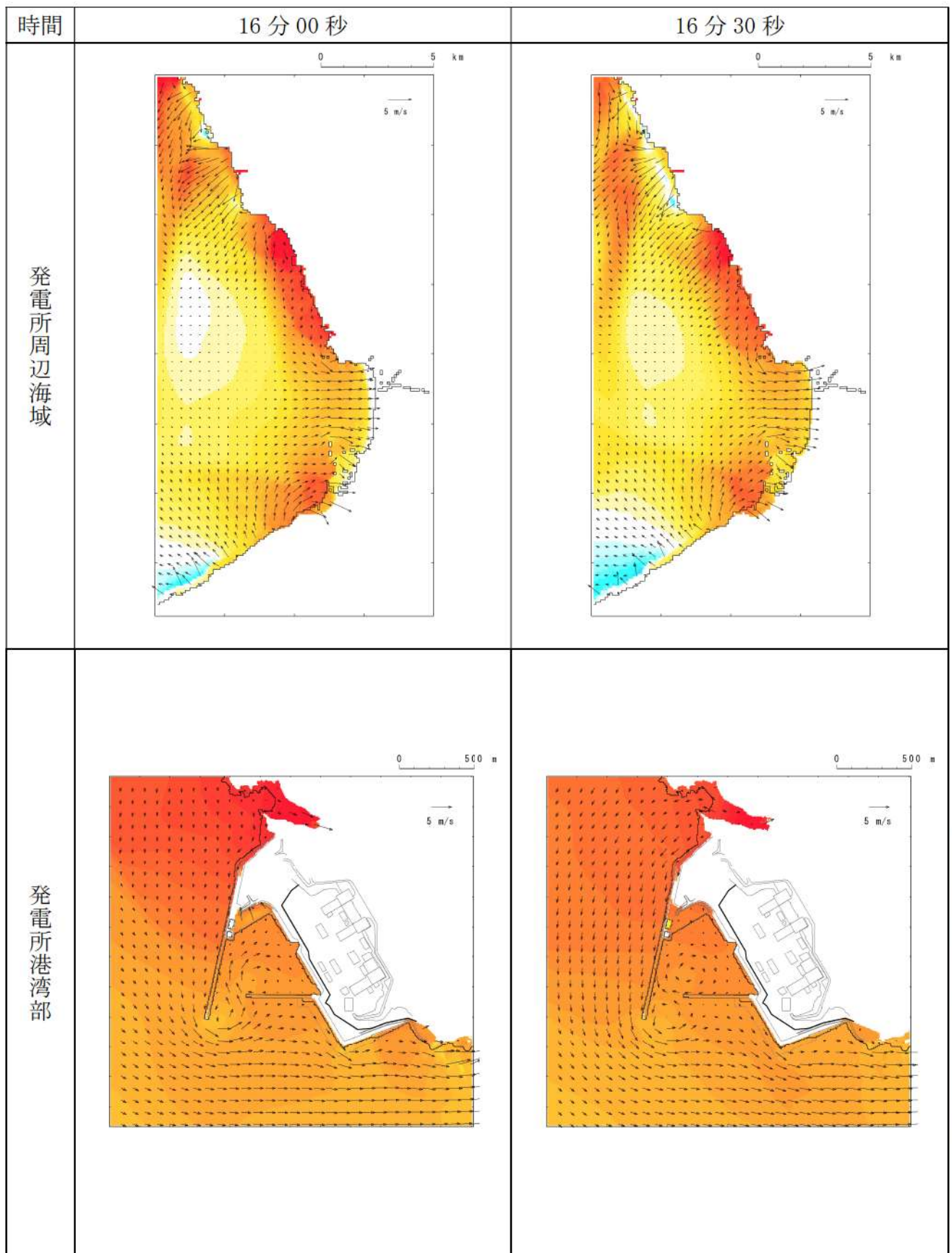
第5図-6 基準津波（波源D，防波堤損傷なし）の水位変動・流向ベクトル(6/53)



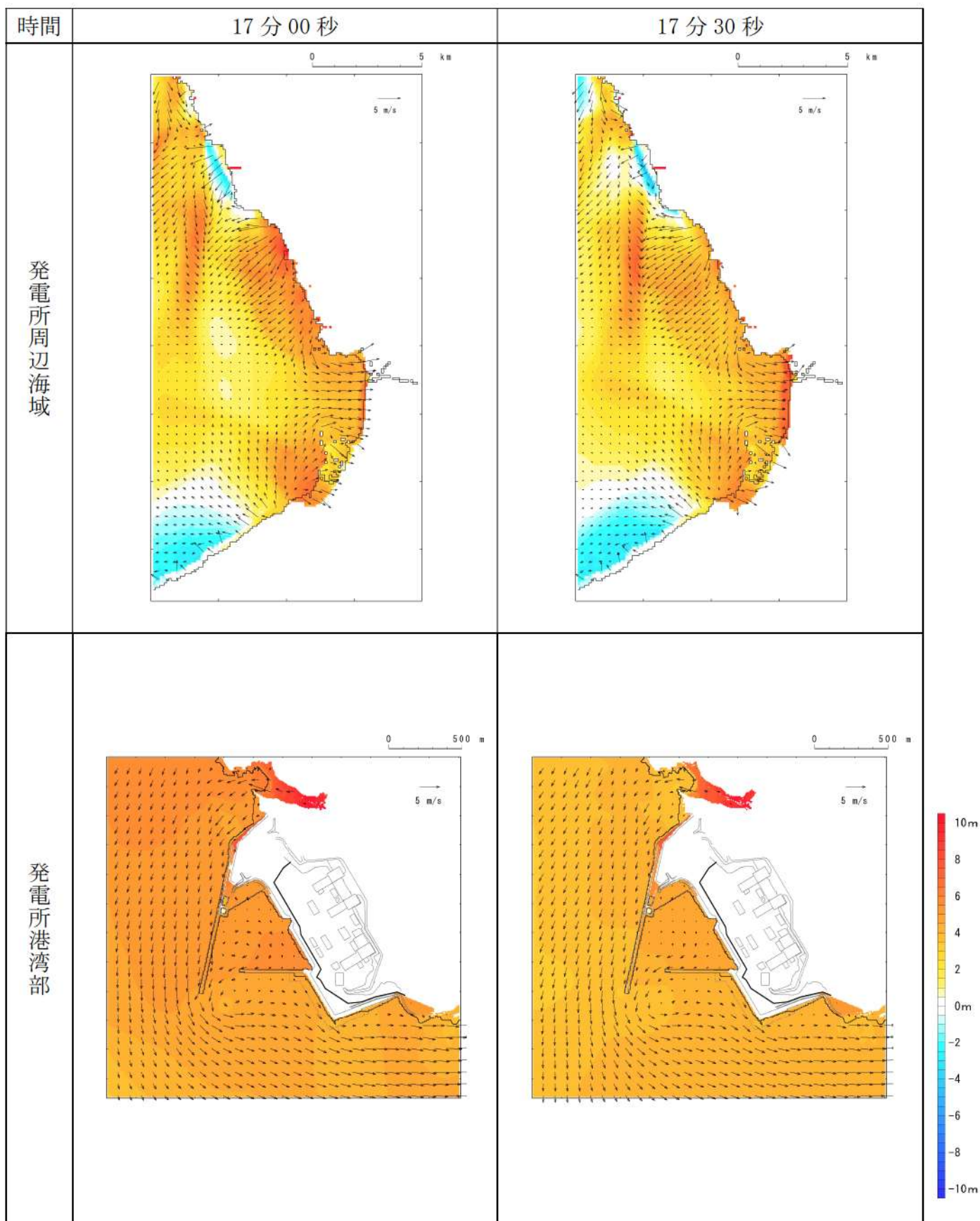
第5図-7 基準津波（波源D，防波堤損傷なし）の水位変動・流向ベクトル(7/53)



第5図-8 基準津波（波源D，防波堤損傷なし）の水位変動・流向ベクトル(8/53)

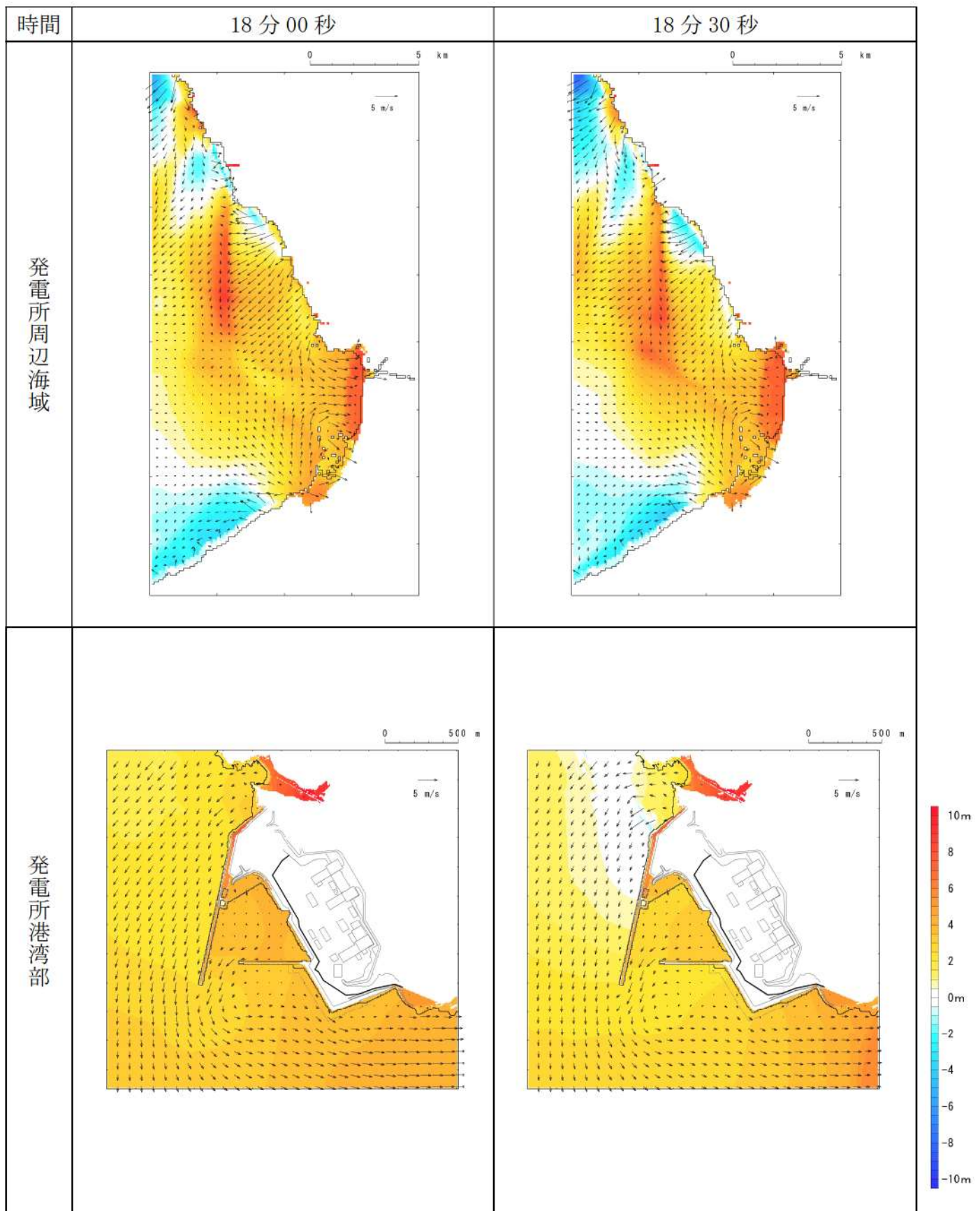


第5図-9 基準津波（波源D，防波堤損傷なし）の水位変動・流向ベクトル(9/53)

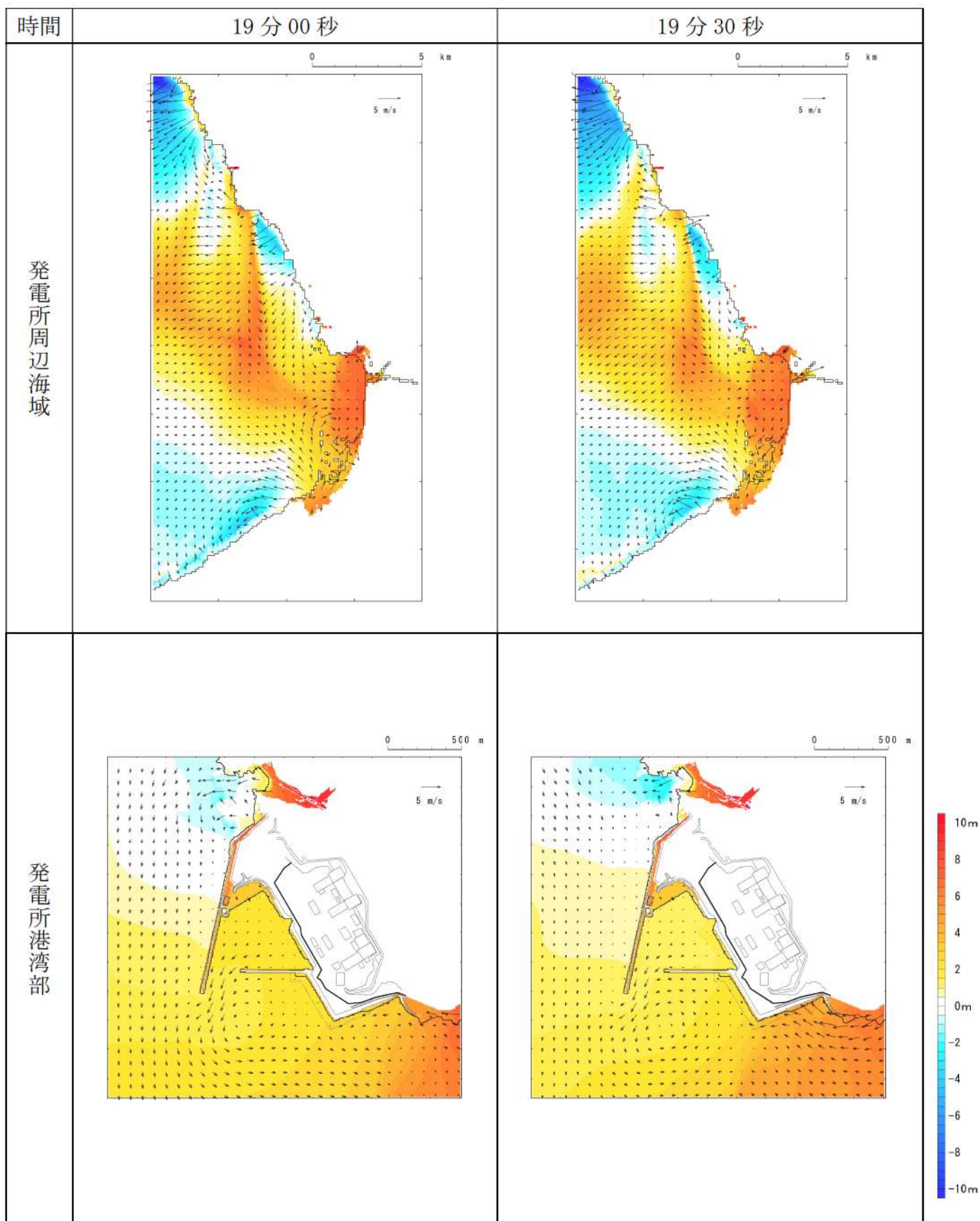


第5図-10 基準津波（波源D，防波堤損傷なし）の水位変動・流向ベクトル(10/53)

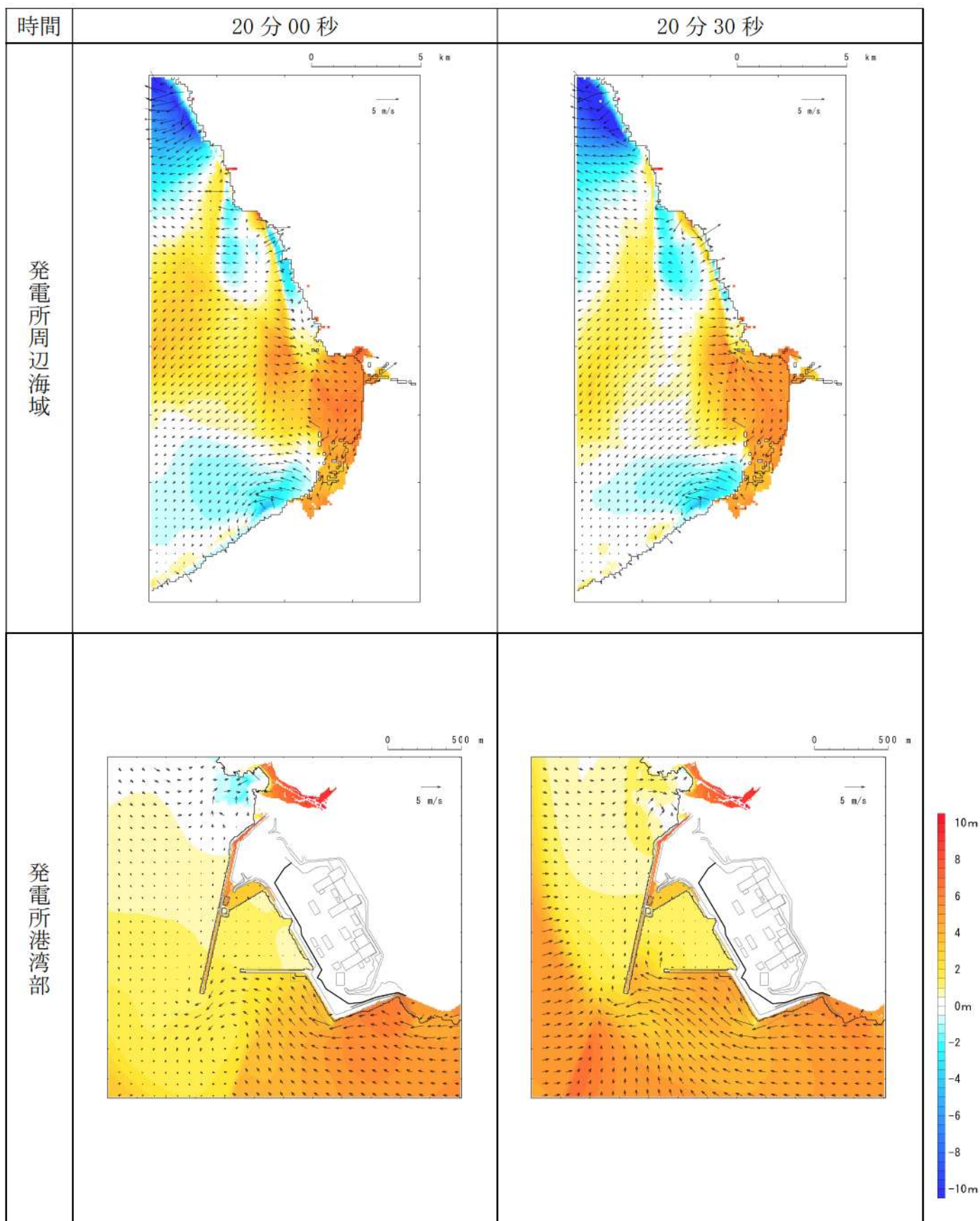




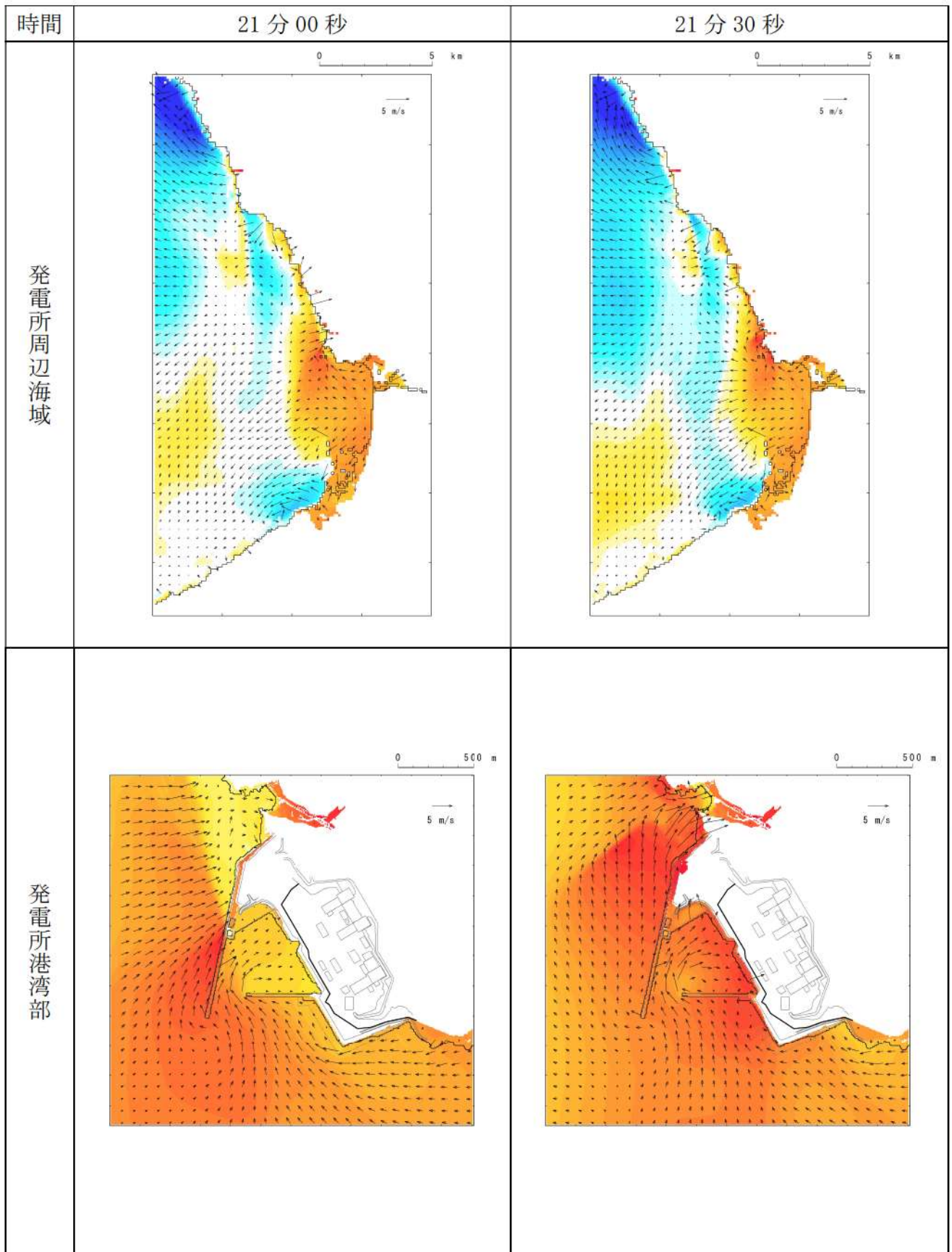
第5図-11 基準津波（波源D，防波堤損傷なし）の水位変動・流向ベクトル(11/53)



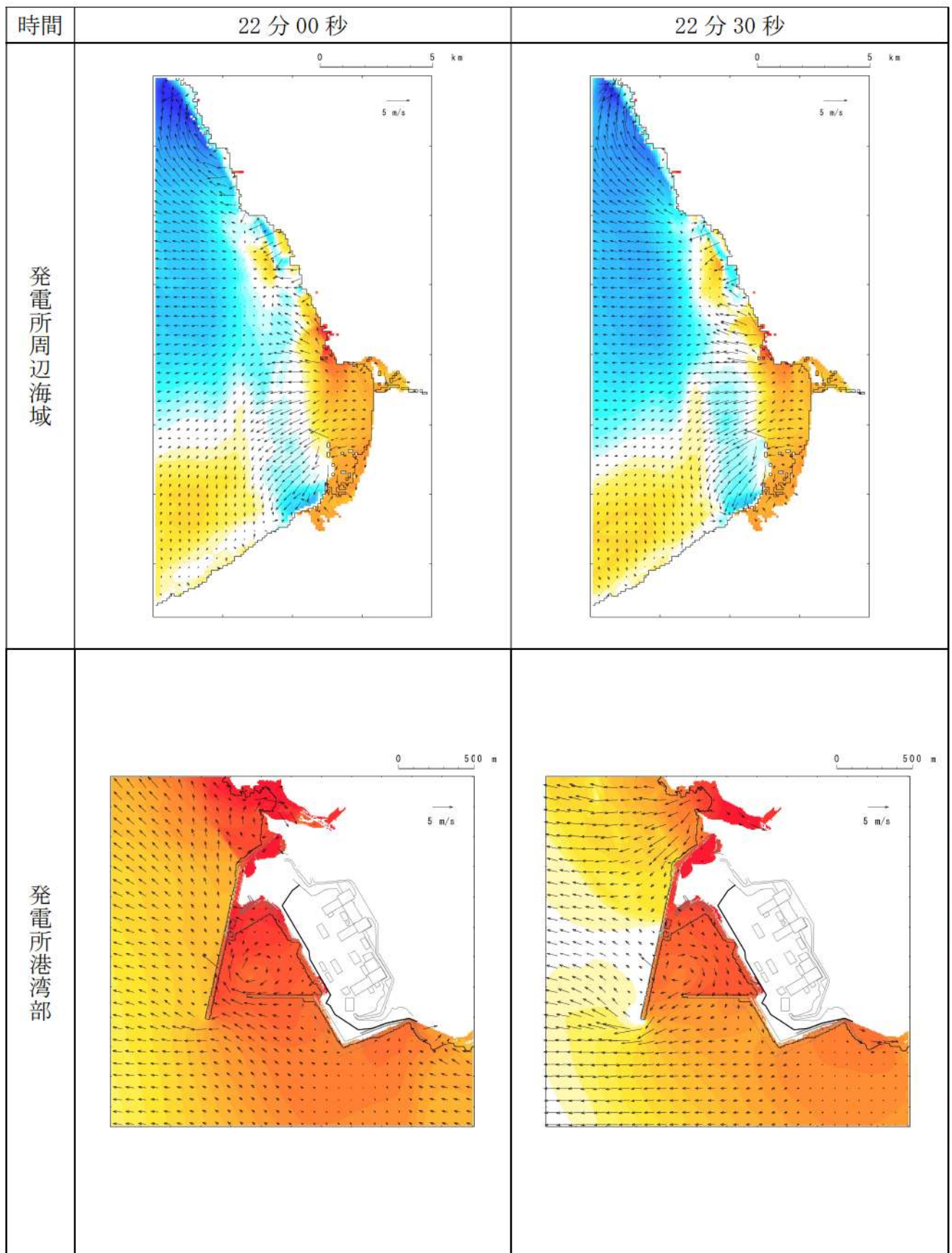
第5図-12 基準津波（波源D，防波堤損傷なし）の水位変動・流向ベクトル(12/53)



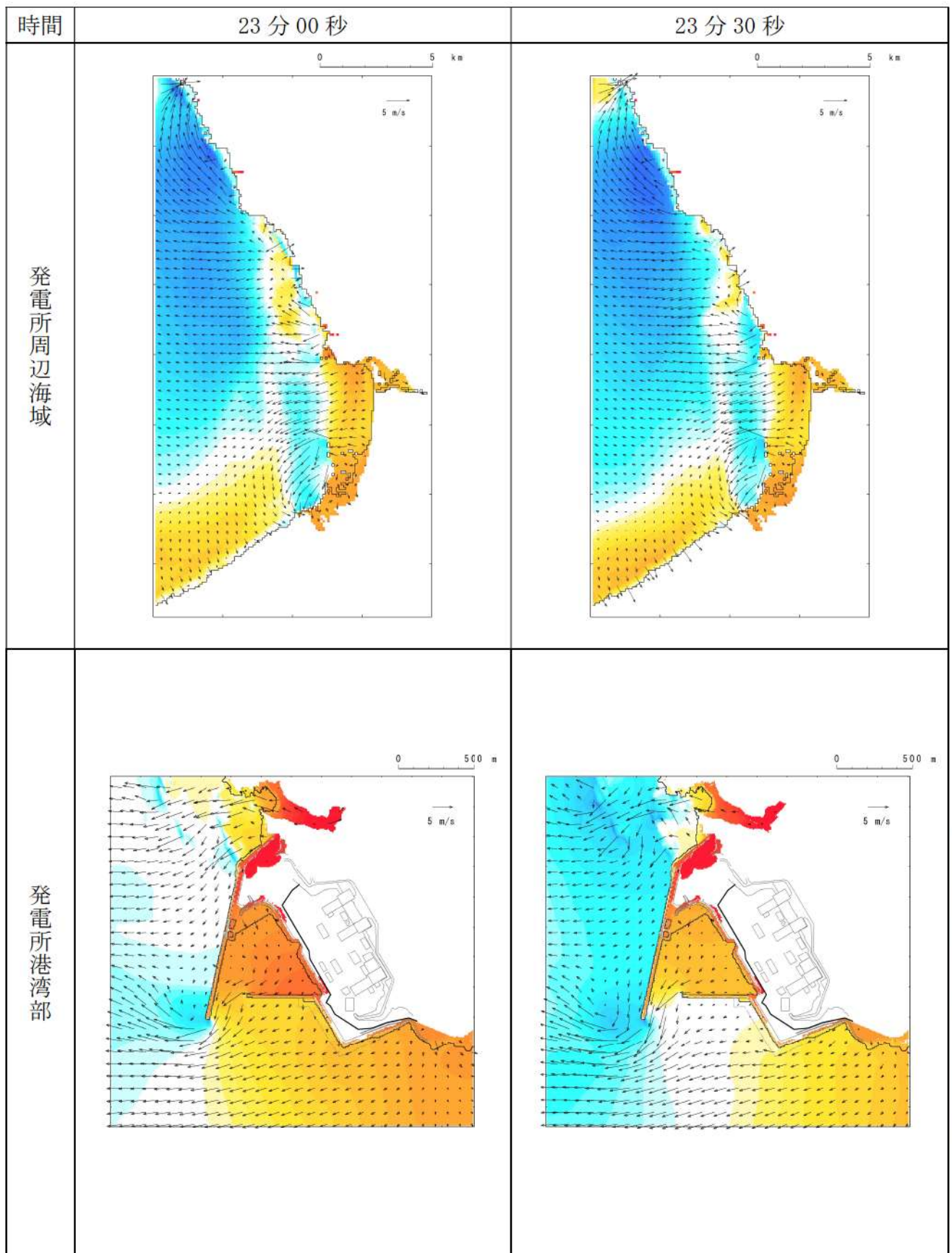
第5図-13 基準津波（波源D，防波堤損傷なし）の水位変動・流向ベクトル(13/53)



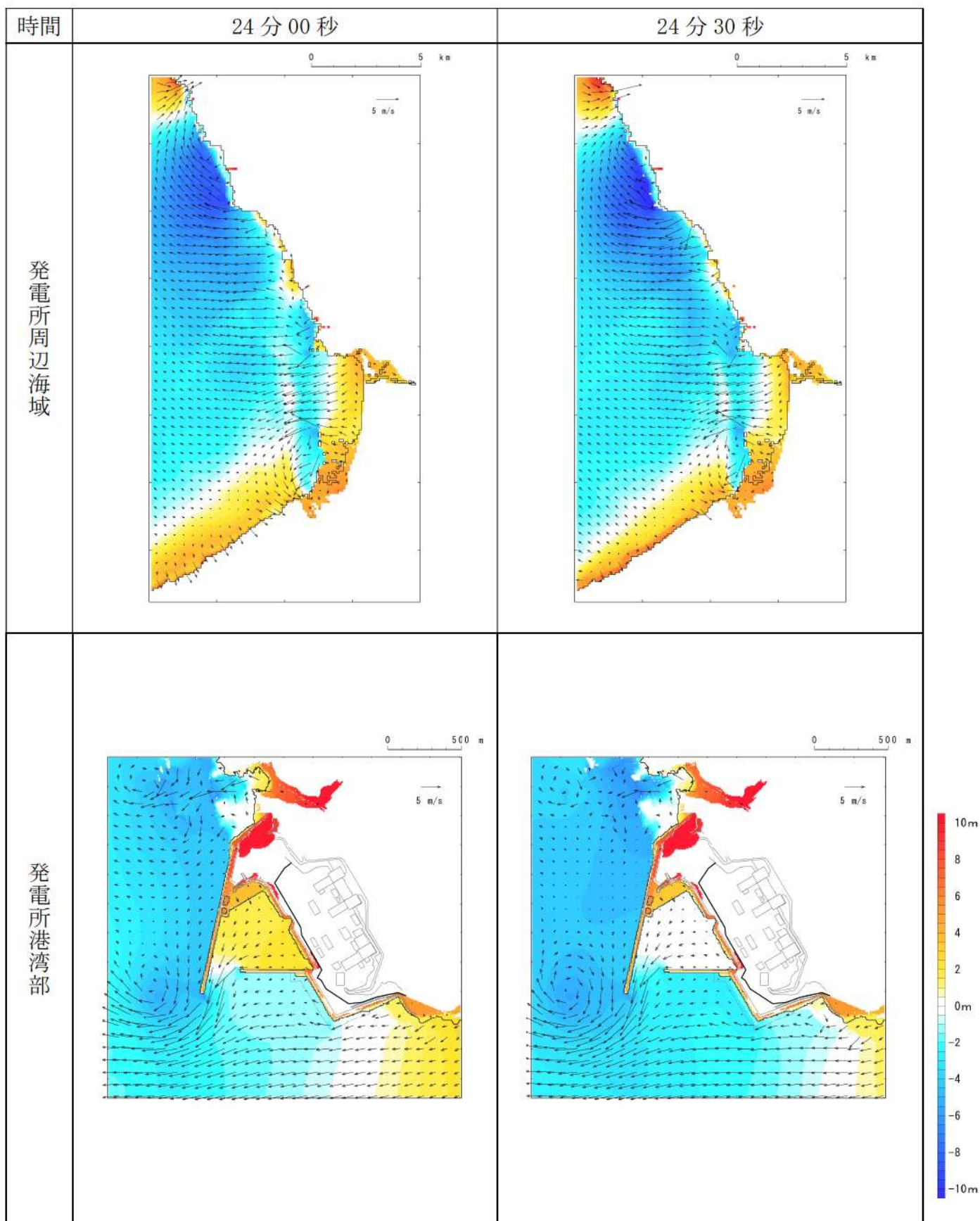
第5図-14 基準津波（波源D，防波堤損傷なし）の水位変動・流向ベクトル(14/53)



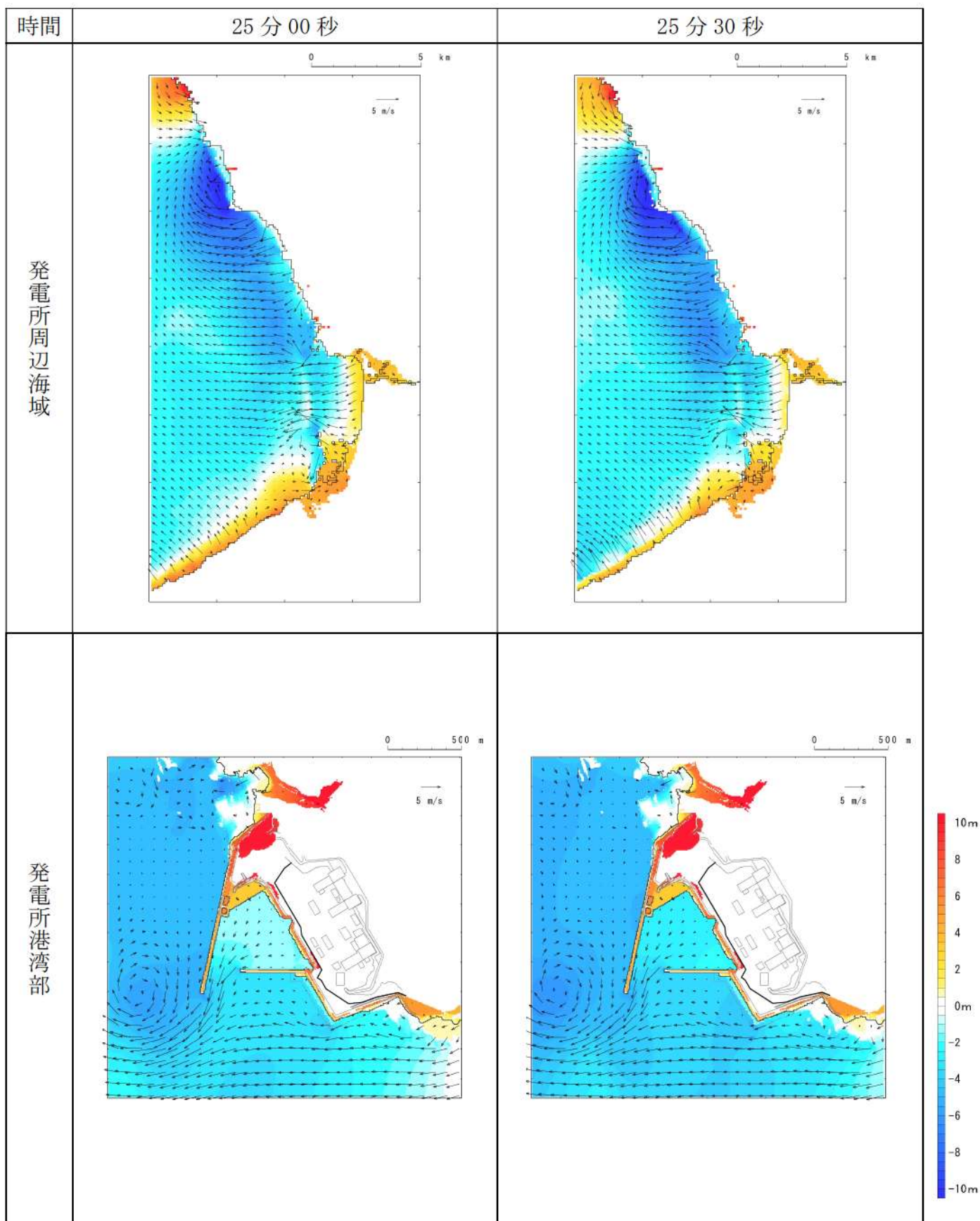
第5図-15 基準津波（波源D，防波堤損傷なし）の水位変動・流向ベクトル(15/53)



第 5 図-16 基準津波（波源D，防波堤損傷なし）の水位変動・流向ベクトル(16/53)

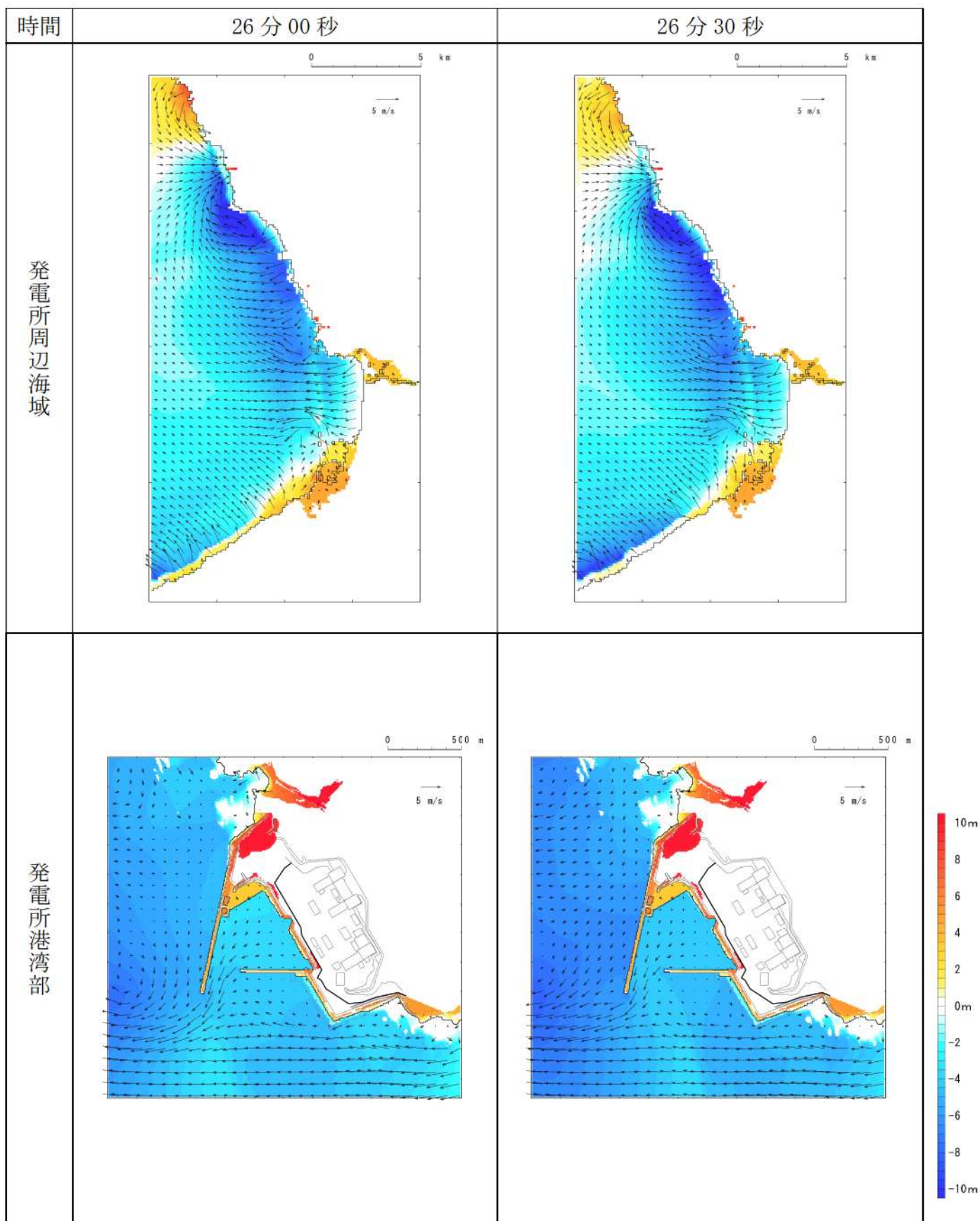


第5図-17 基準津波（波源D，防波堤損傷なし）の水位変動・流向ベクトル(17/53)


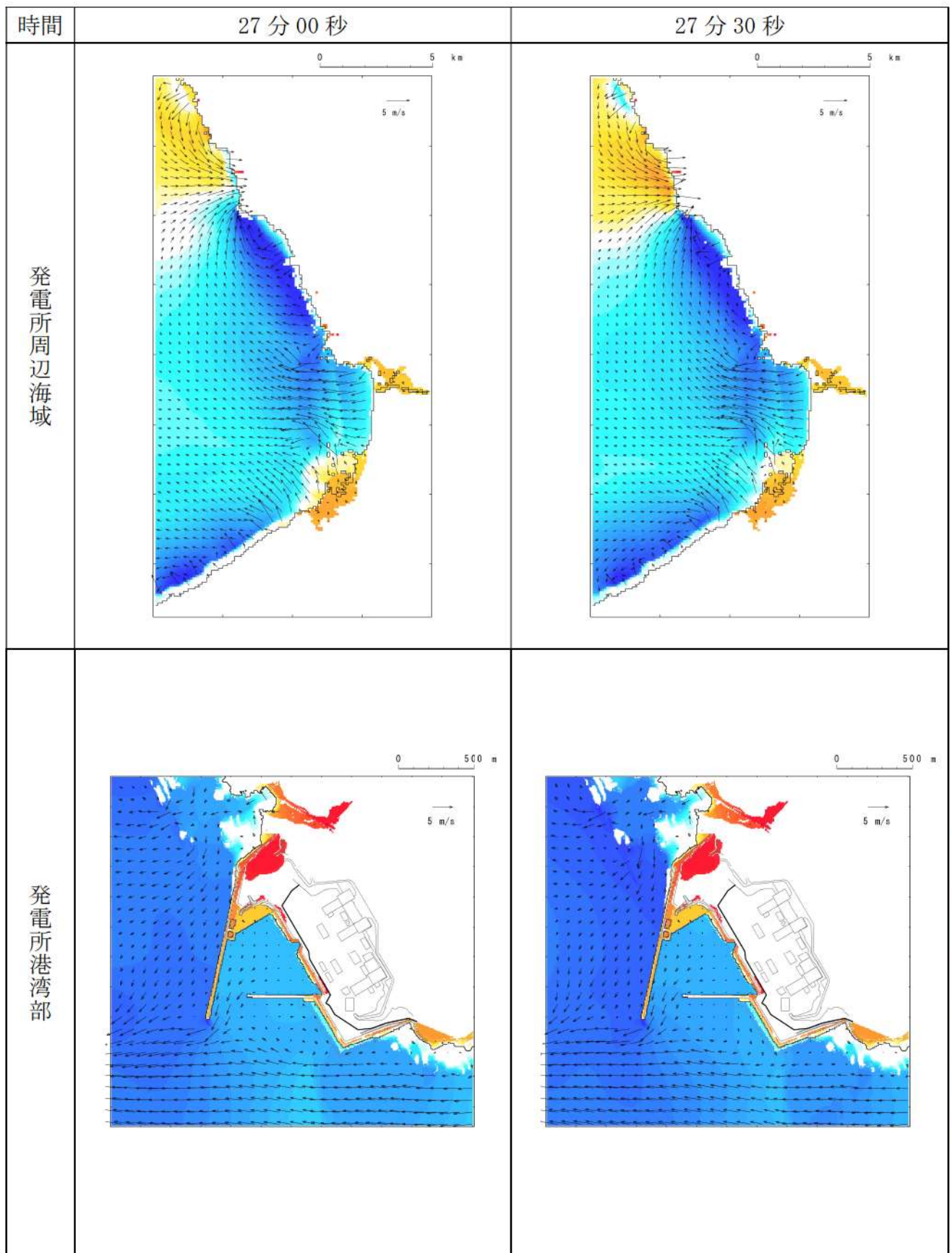


第 5 図-18 基準津波（波源D，防波堤損傷なし）の水位変動・流向ベクトル(18/53)


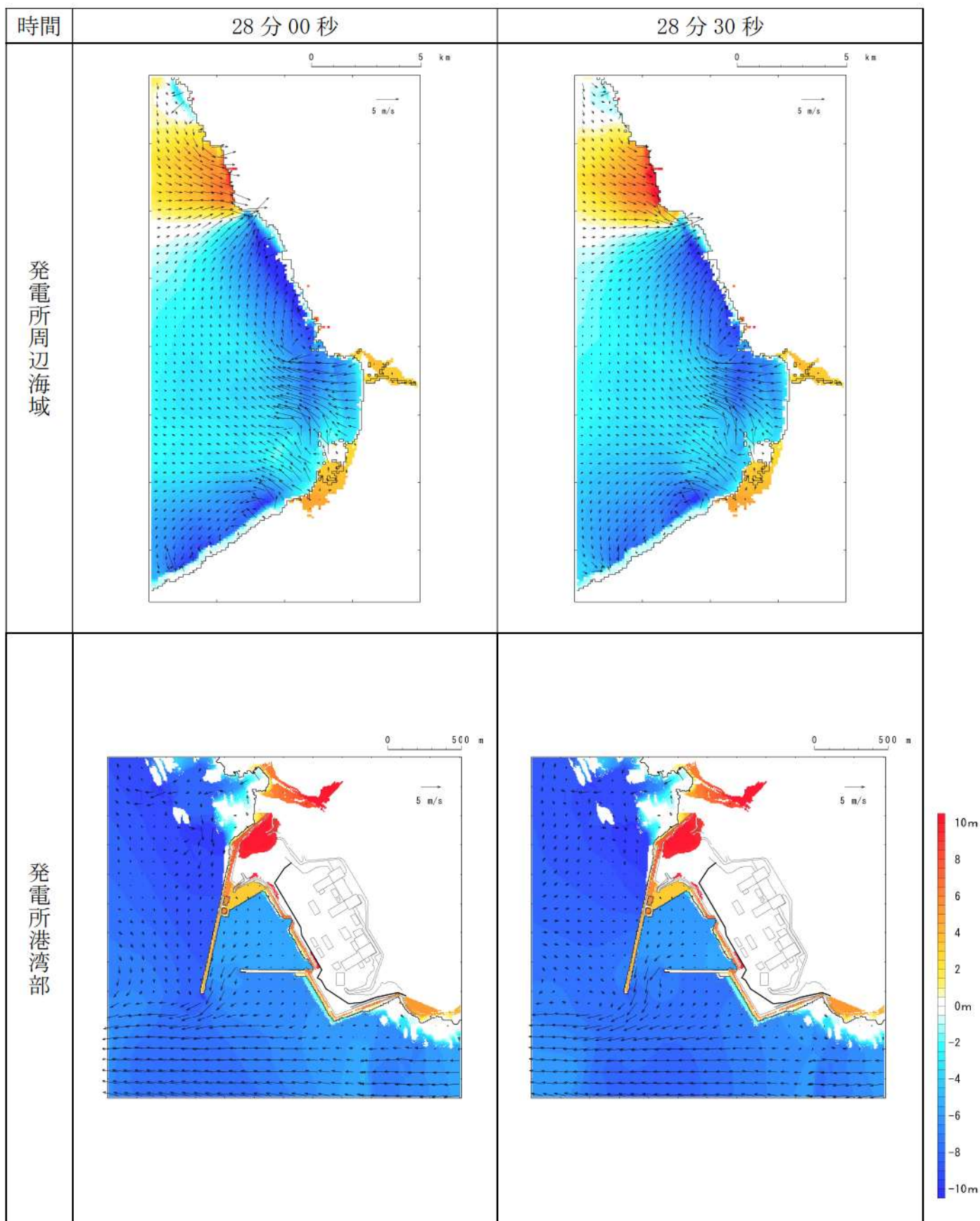




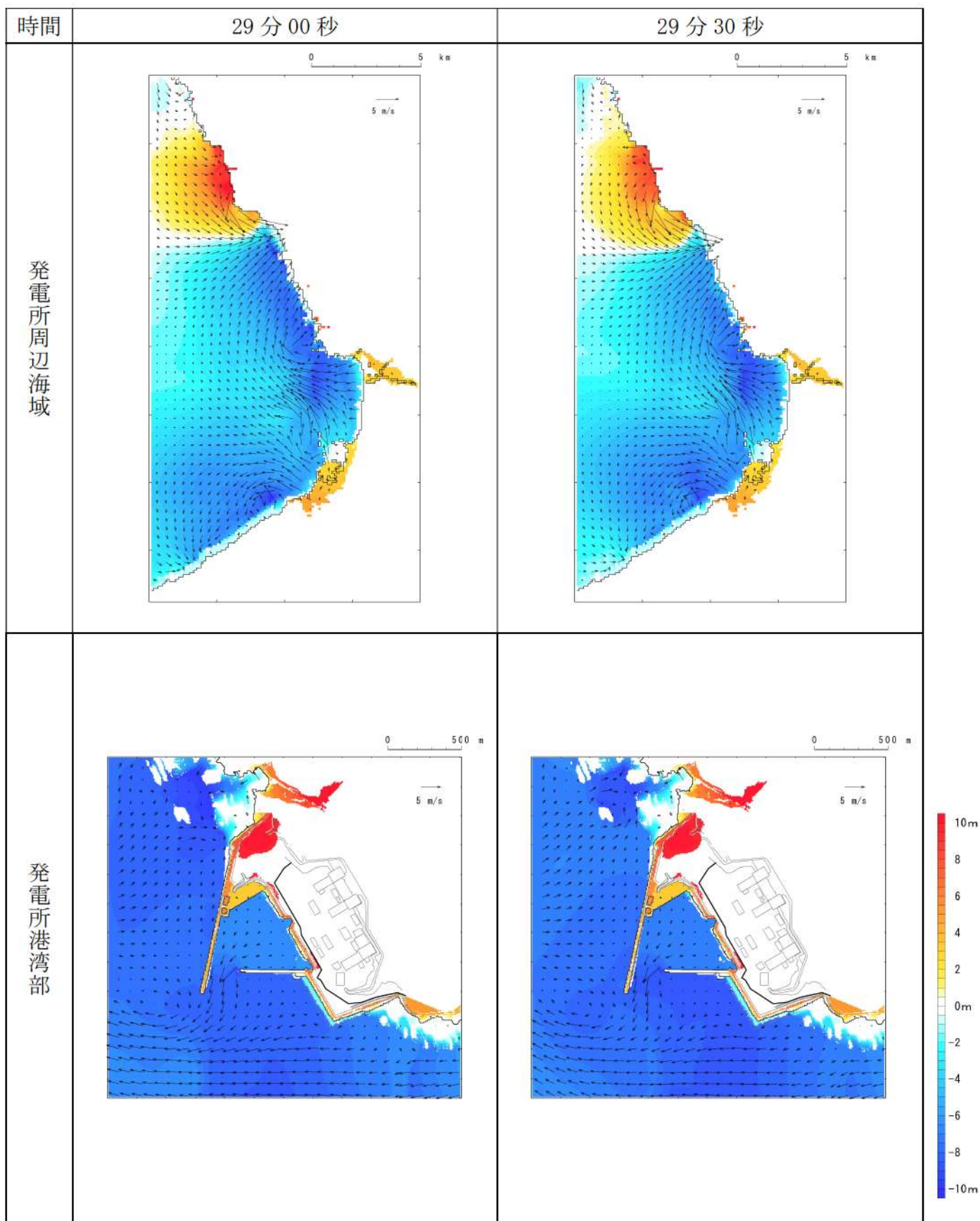
第5図-19 基準津波（波源D，防波堤損傷なし）の水位変動・流向ベクトル(19/53)



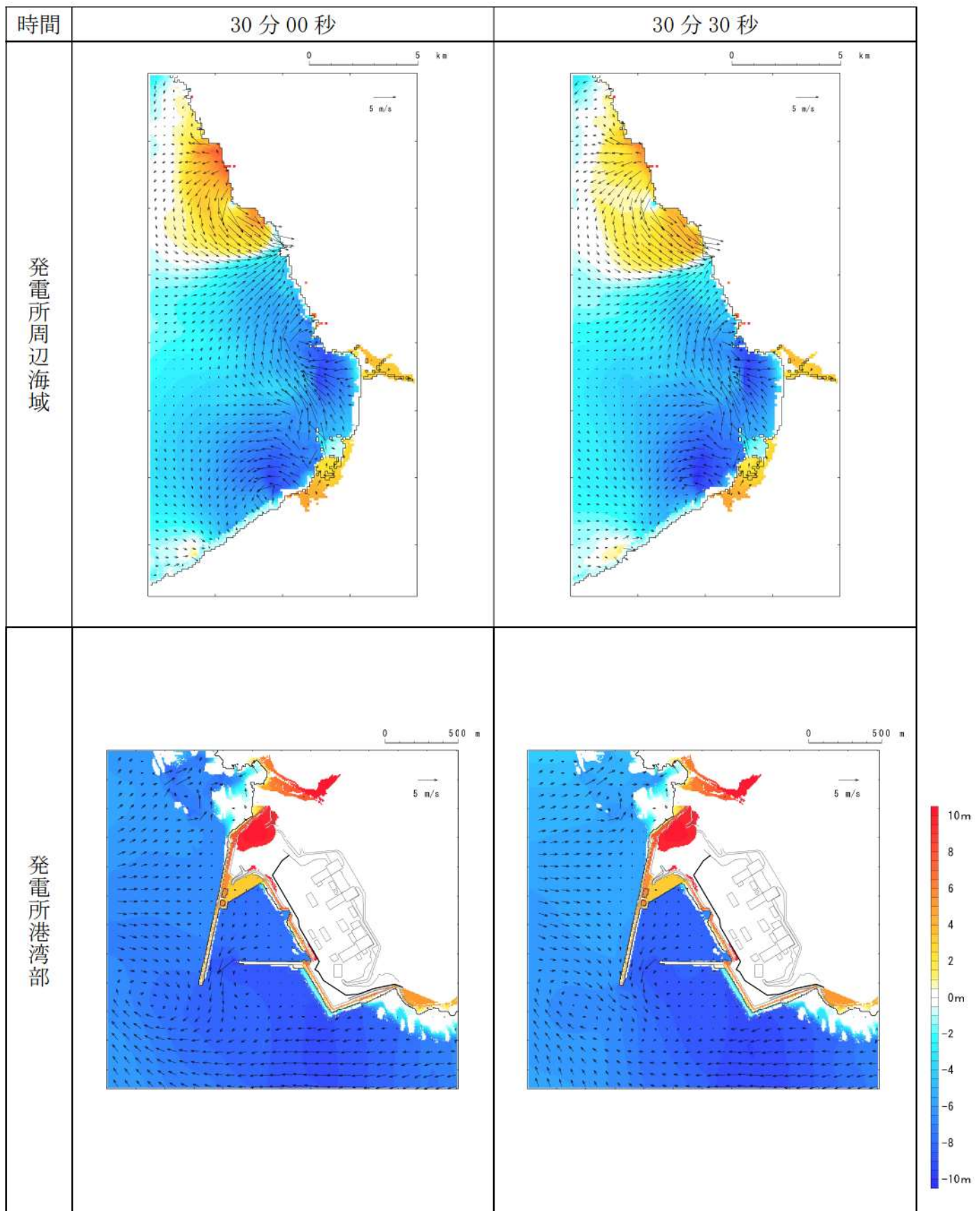
第5図-20 基準津波（波源D，防波堤損傷なし）の水位変動・流向ベクトル(20/53)



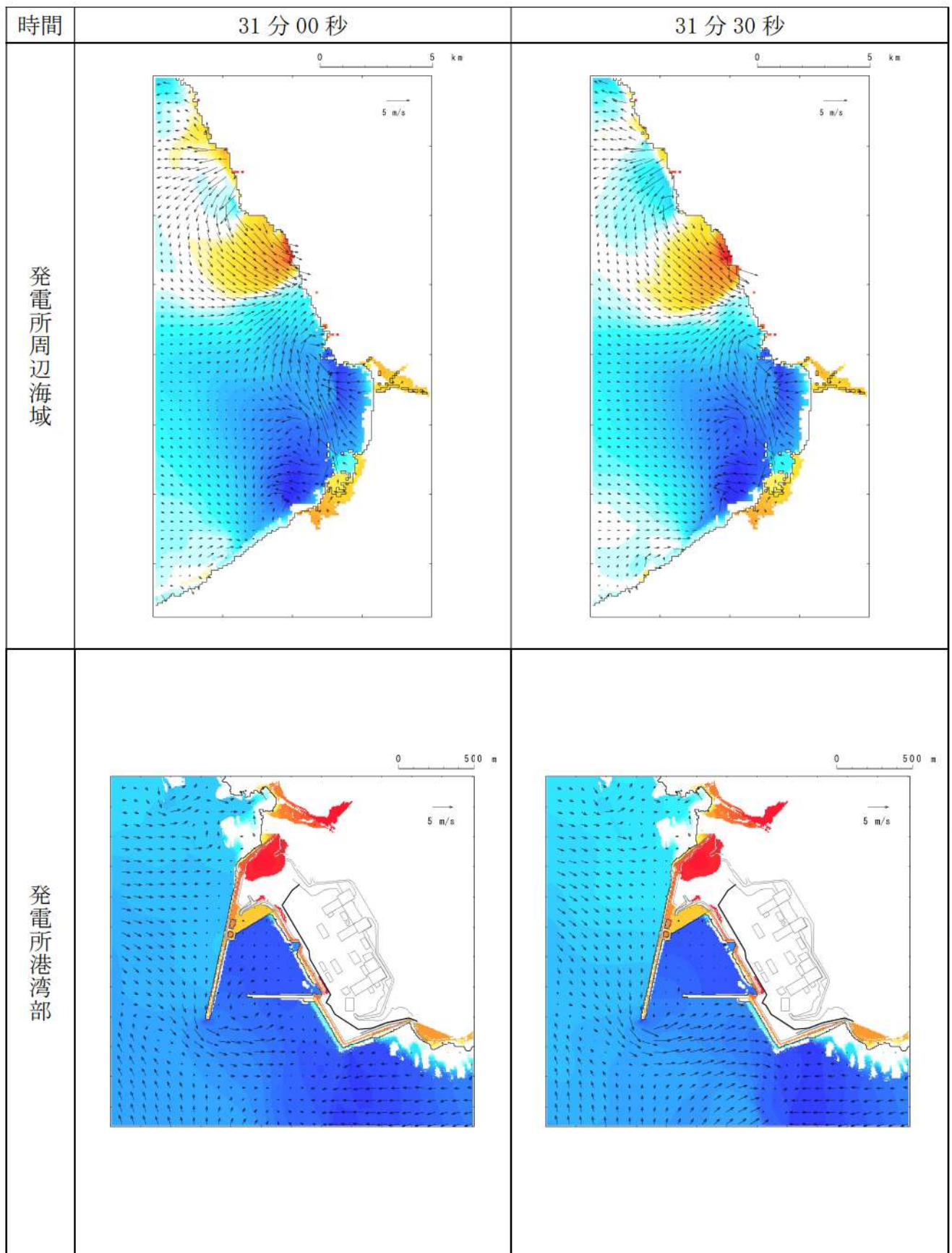
第5図-21 基準津波（波源D，防波堤損傷なし）の水位変動・流向ベクトル(21/53)



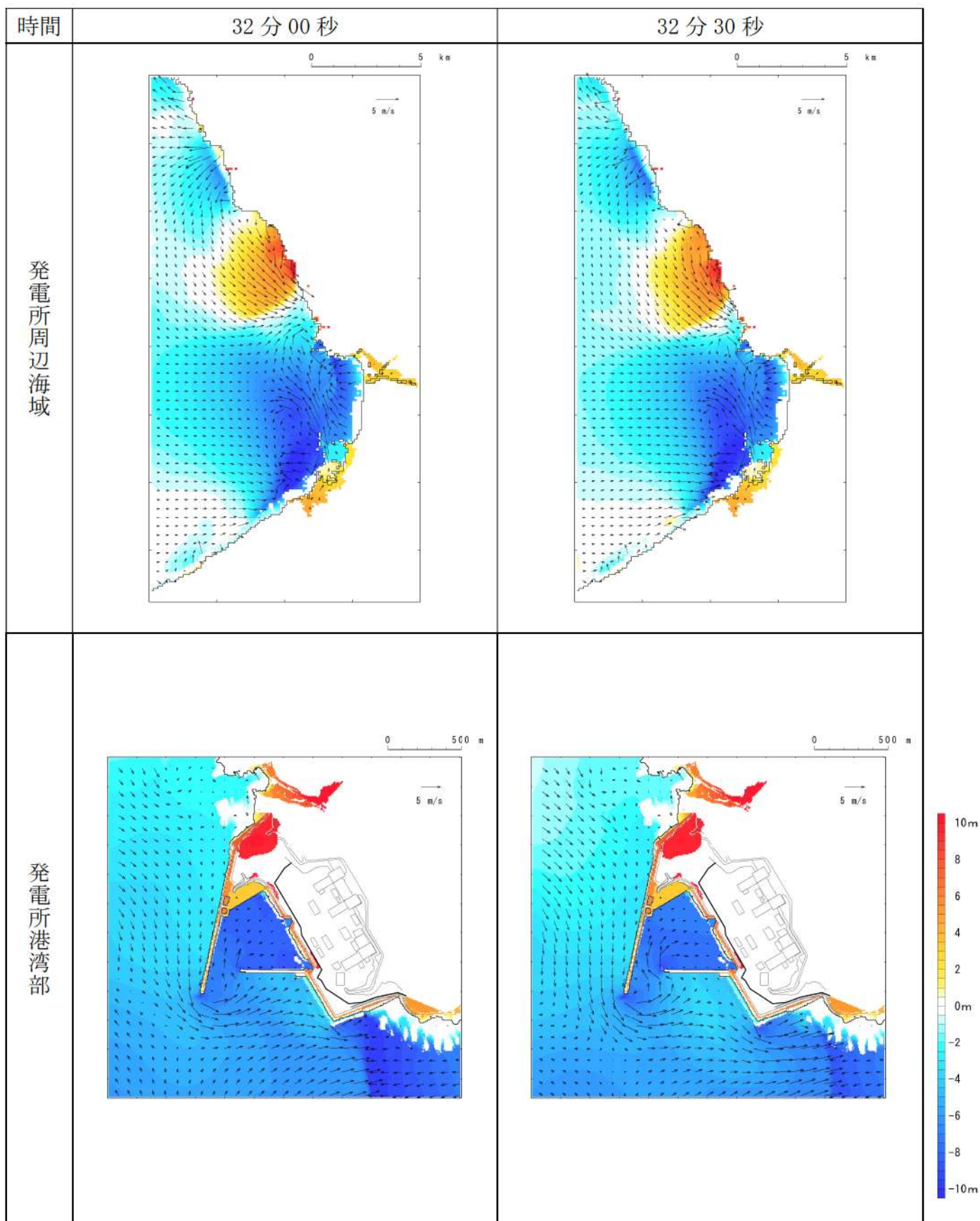
第5図-22 基準津波（波源D，防波堤損傷なし）の水位変動・流向ベクトル(22/53)



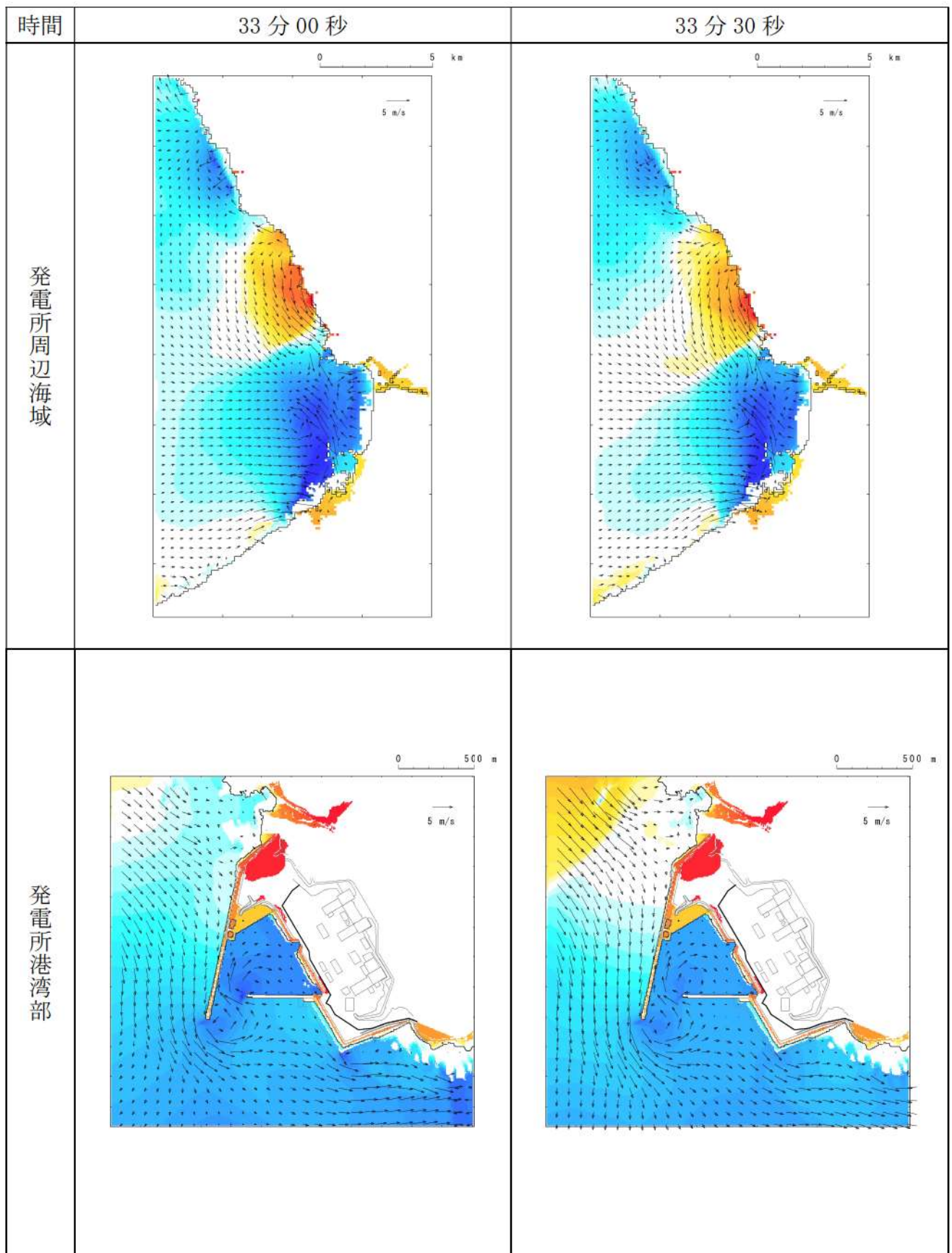
第5図-23 基準津波（波源D，防波堤損傷なし）の水位変動・流向ベクトル(23/53)



第5図-24 基準津波（波源D，防波堤損傷なし）の水位変動・流向ベクトル(24/53)

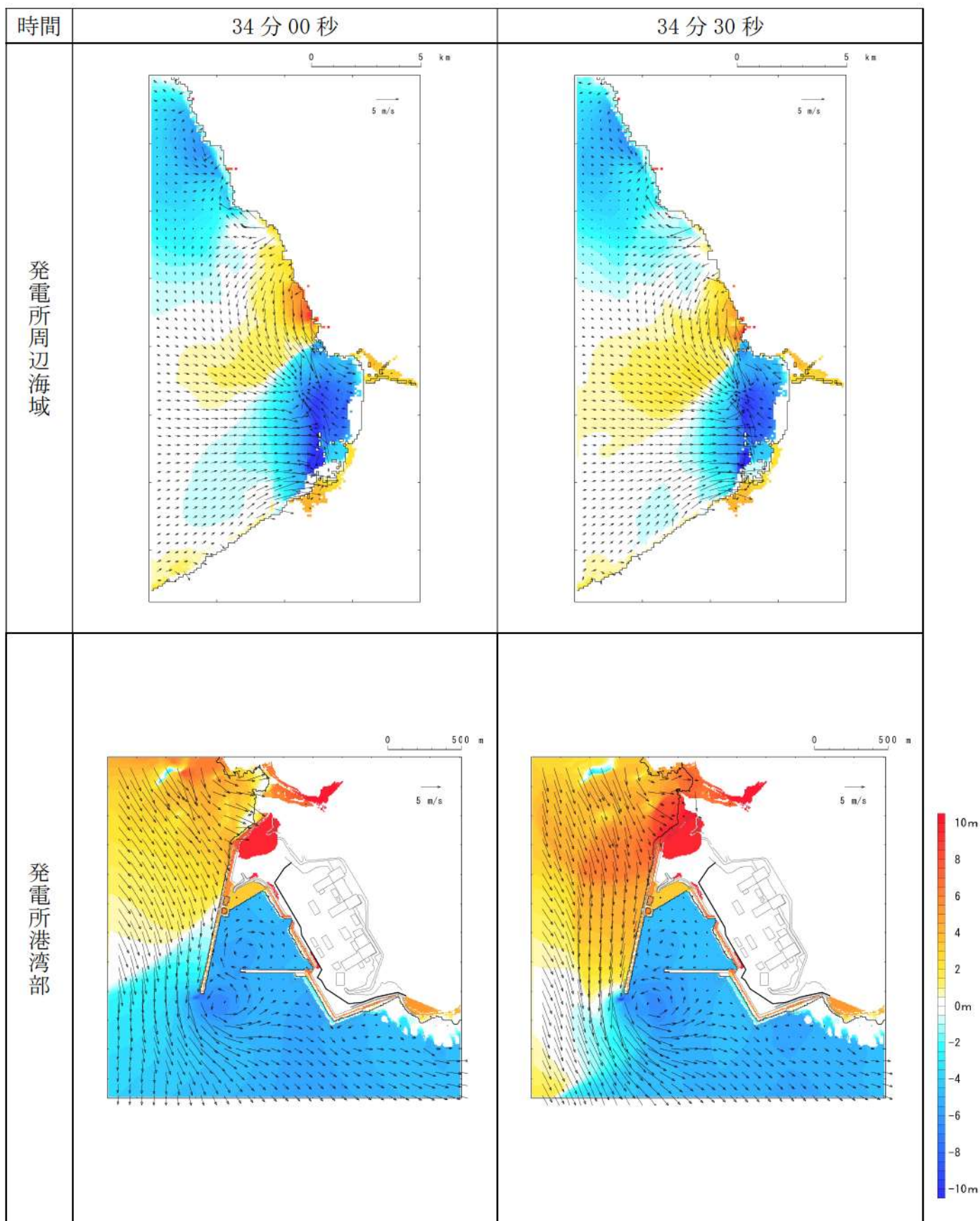


第5図-25 基準津波（波源D，防波堤損傷なし）の水位変動・流向ベクトル(25/53)

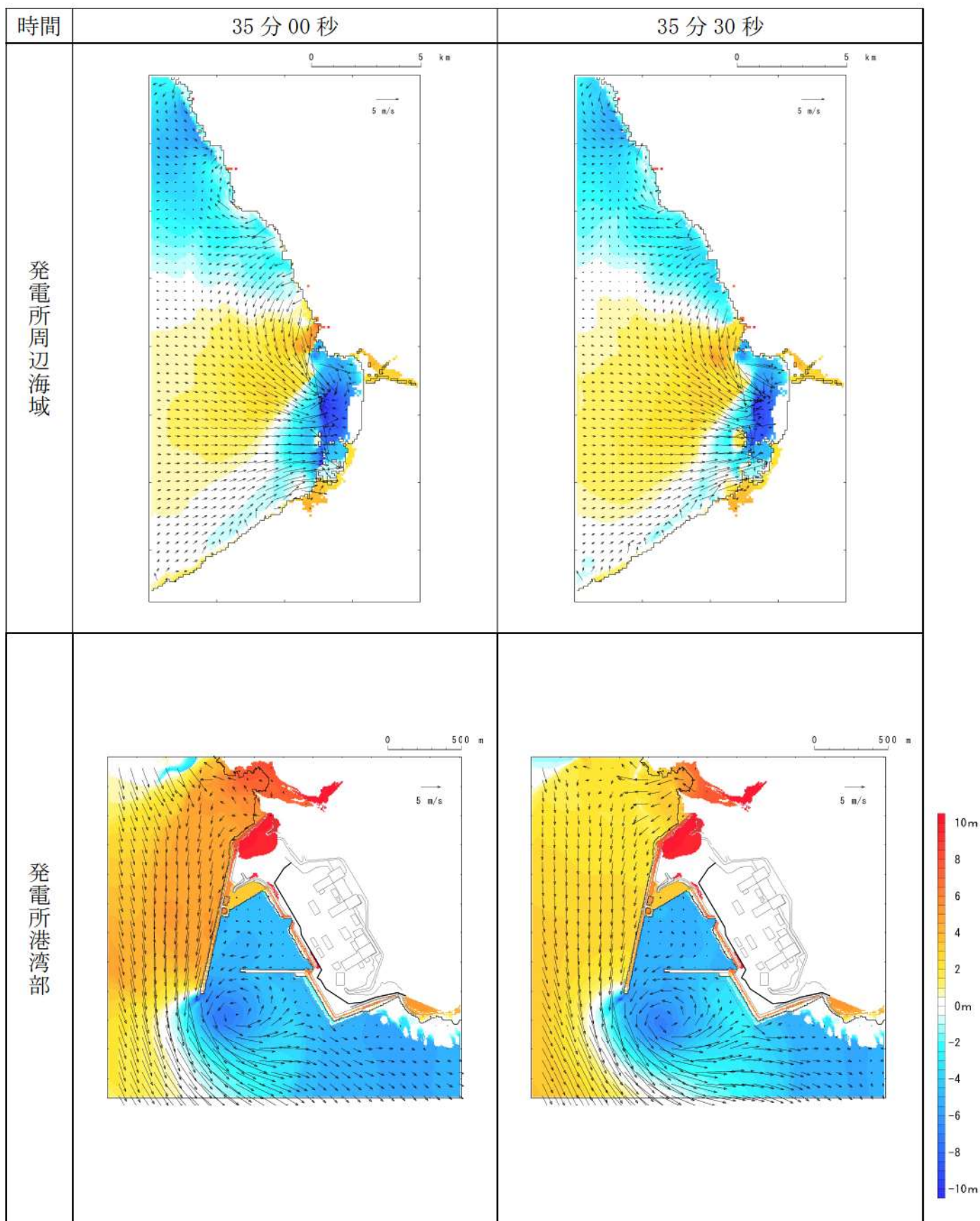


第5図-26 基準津波（波源D，防波堤損傷なし）の水位変動・流向ベクトル(26/53)

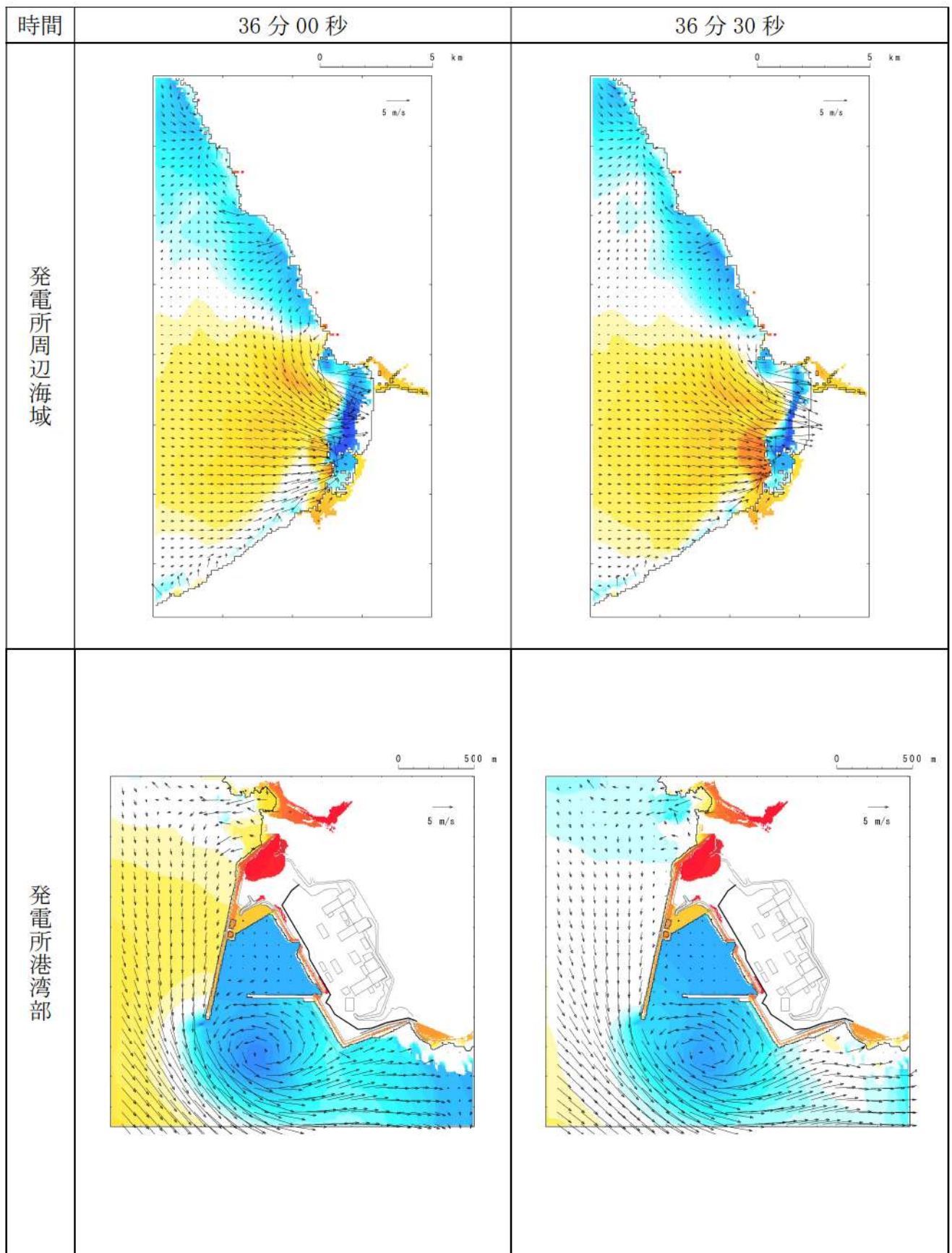




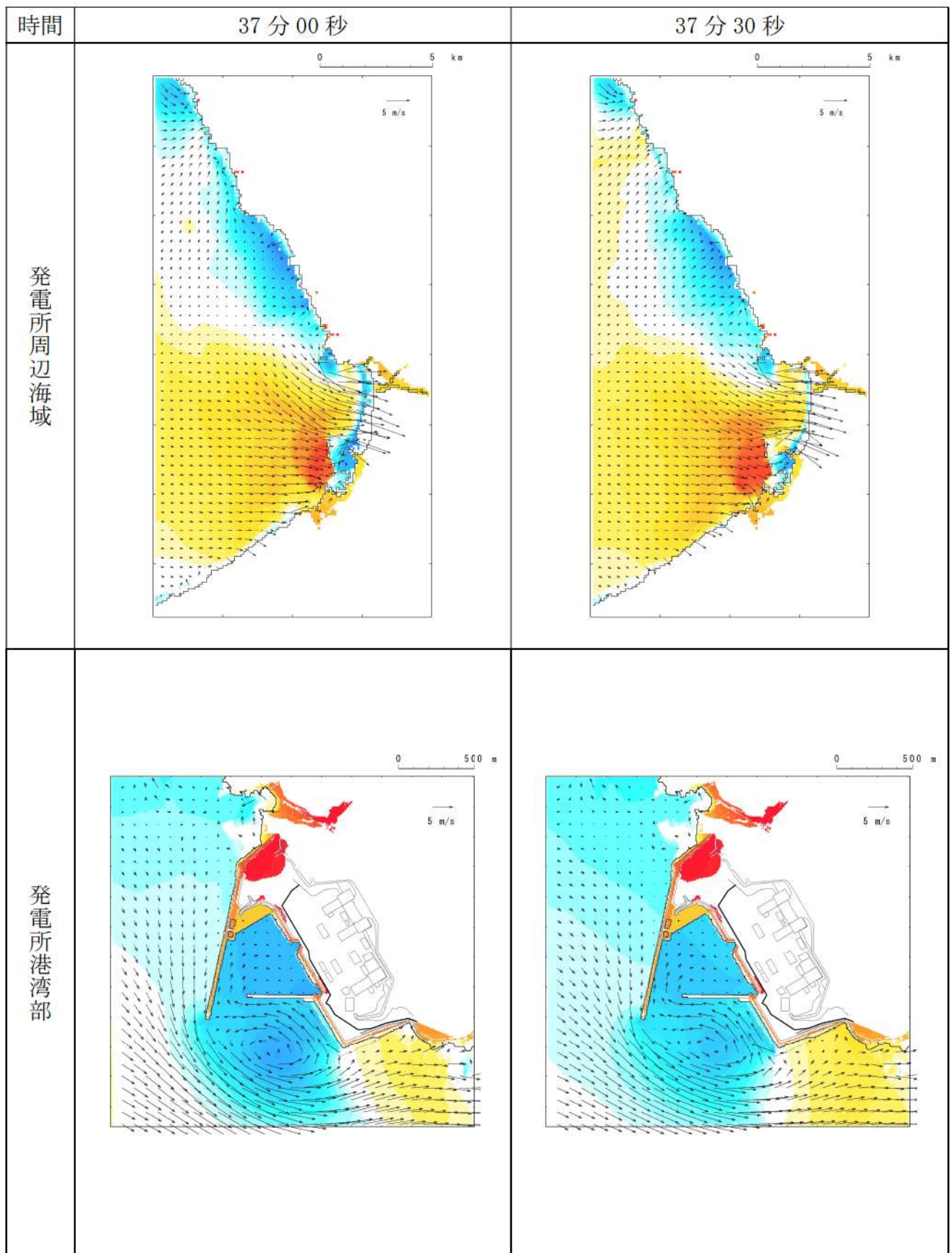
第5図-27 基準津波（波源D，防波堤損傷なし）の水位変動・流向ベクトル(27/53)



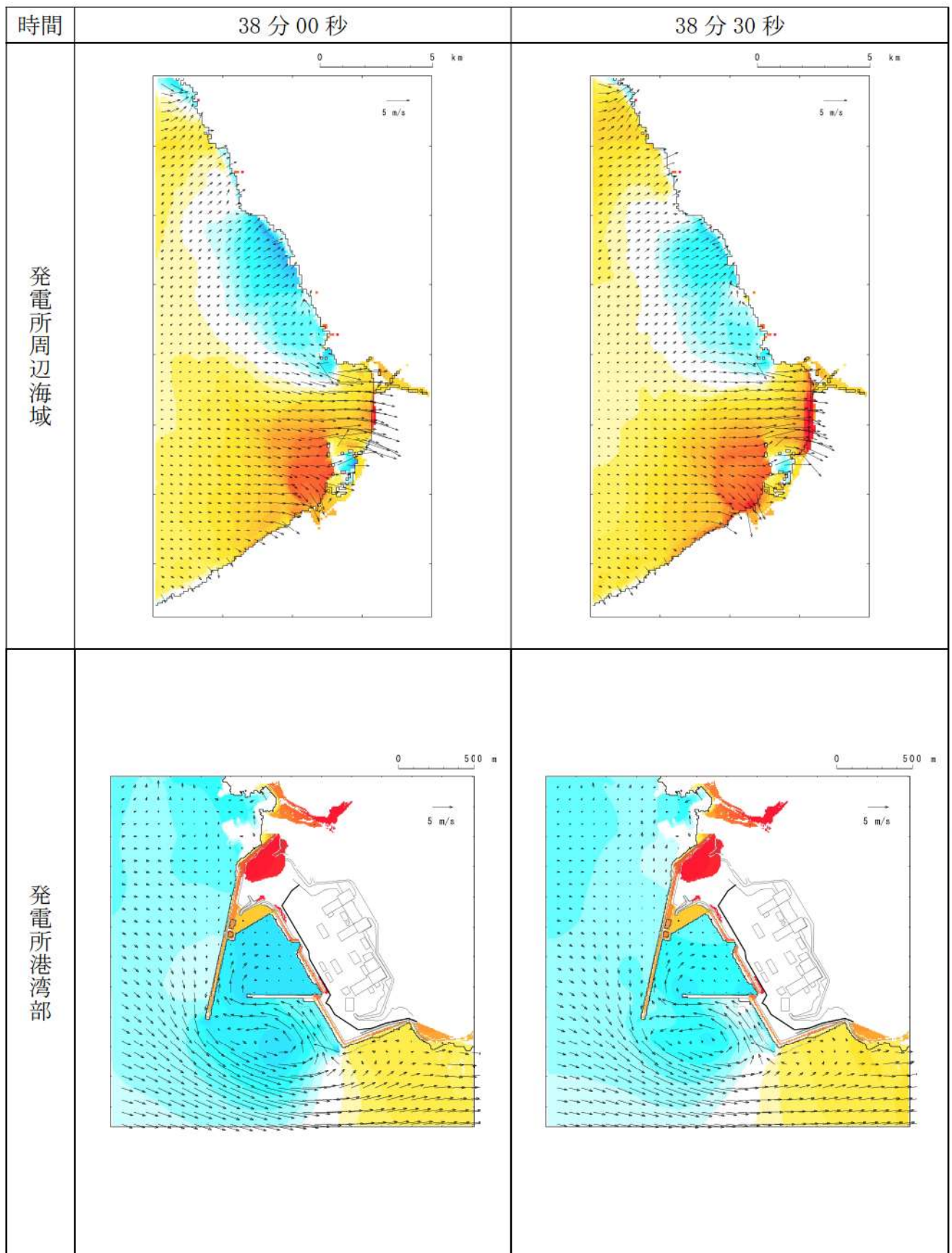
第5図-28 基準津波（波源D，防波堤損傷なし）の水位変動・流向ベクトル(28/53)




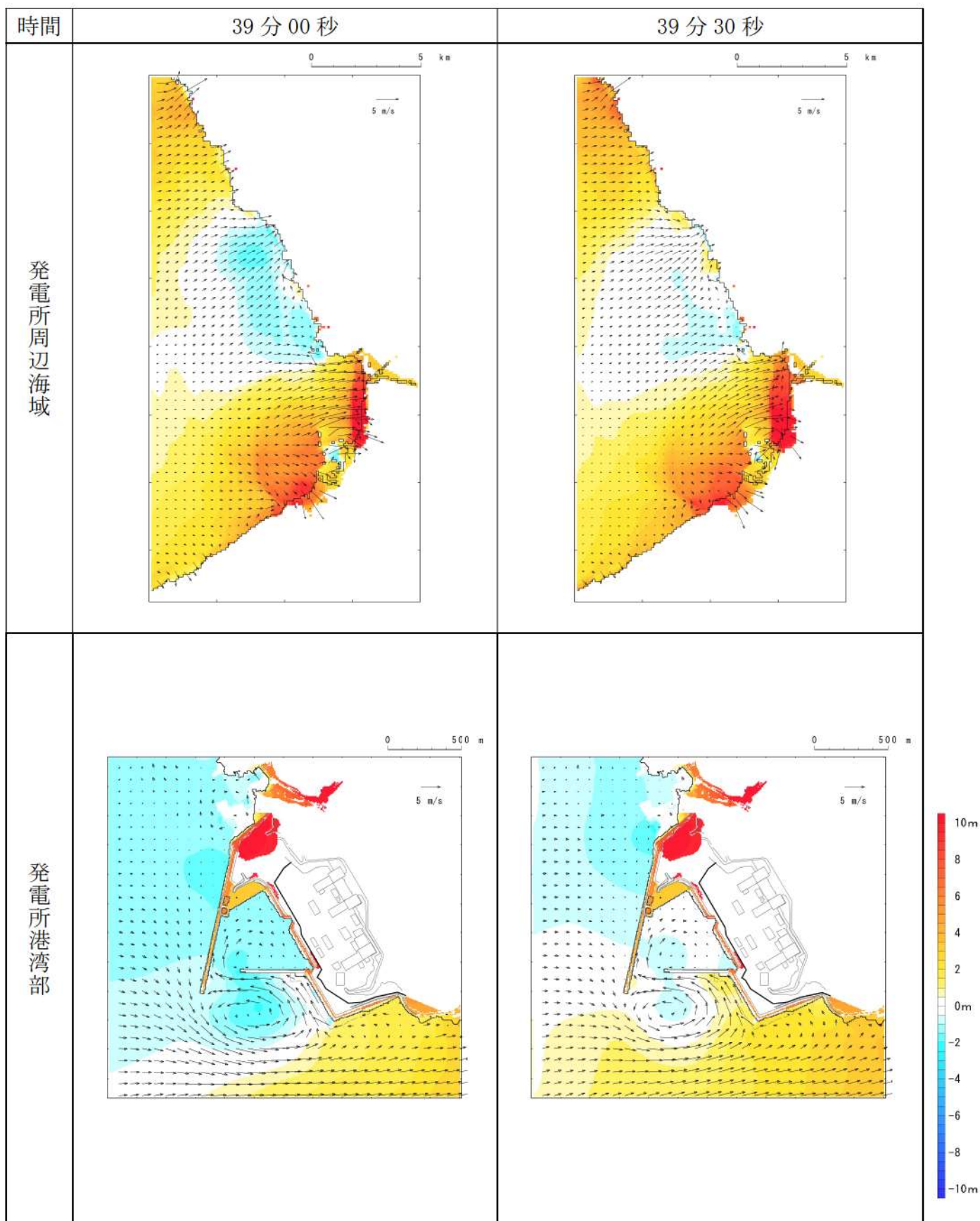
第5図-29 基準津波（波源D，防波堤損傷なし）の水位変動・流向ベクトル(29/53)




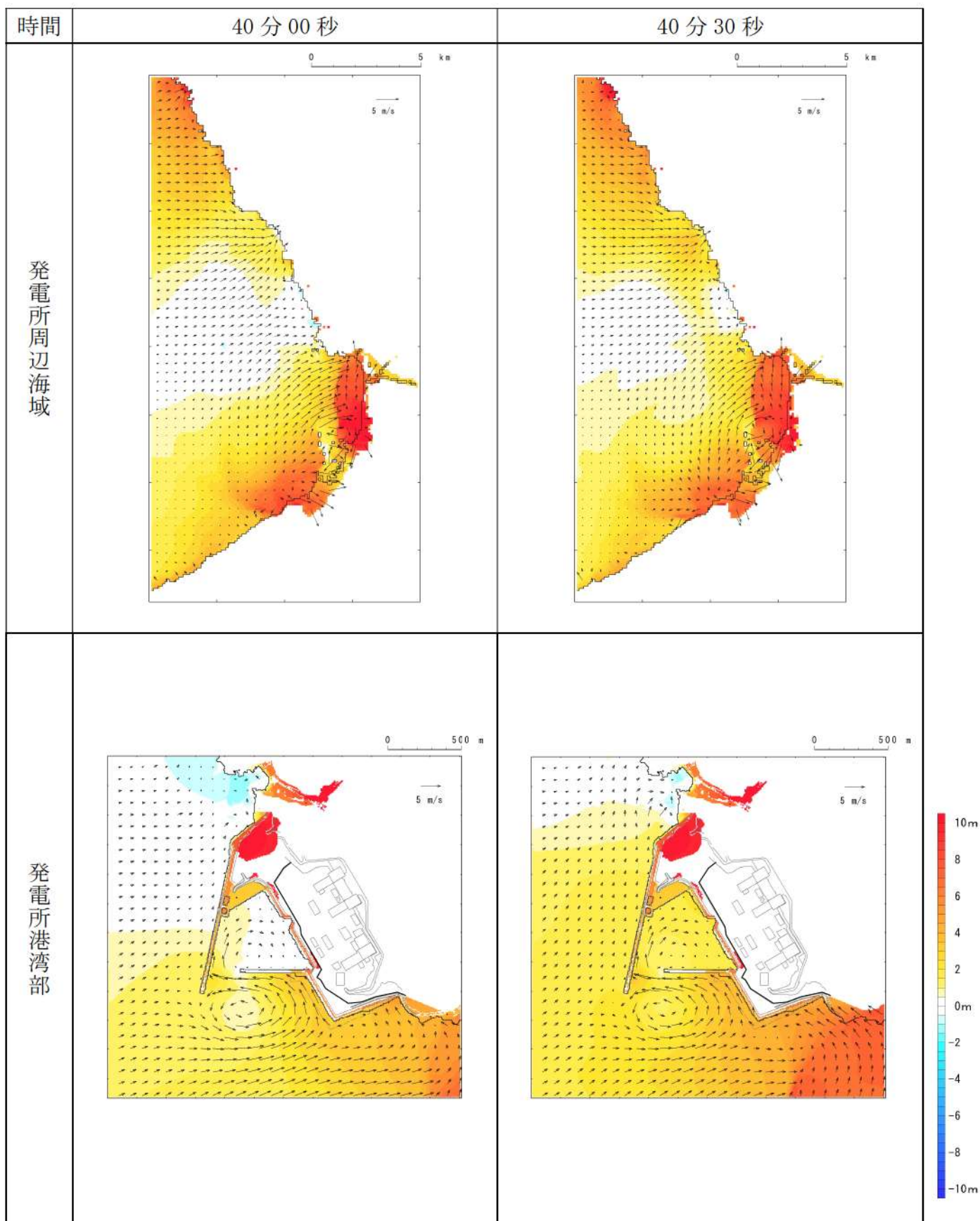
第5図-30 基準津波（波源D，防波堤損傷なし）の水位変動・流向ベクトル(30/53)



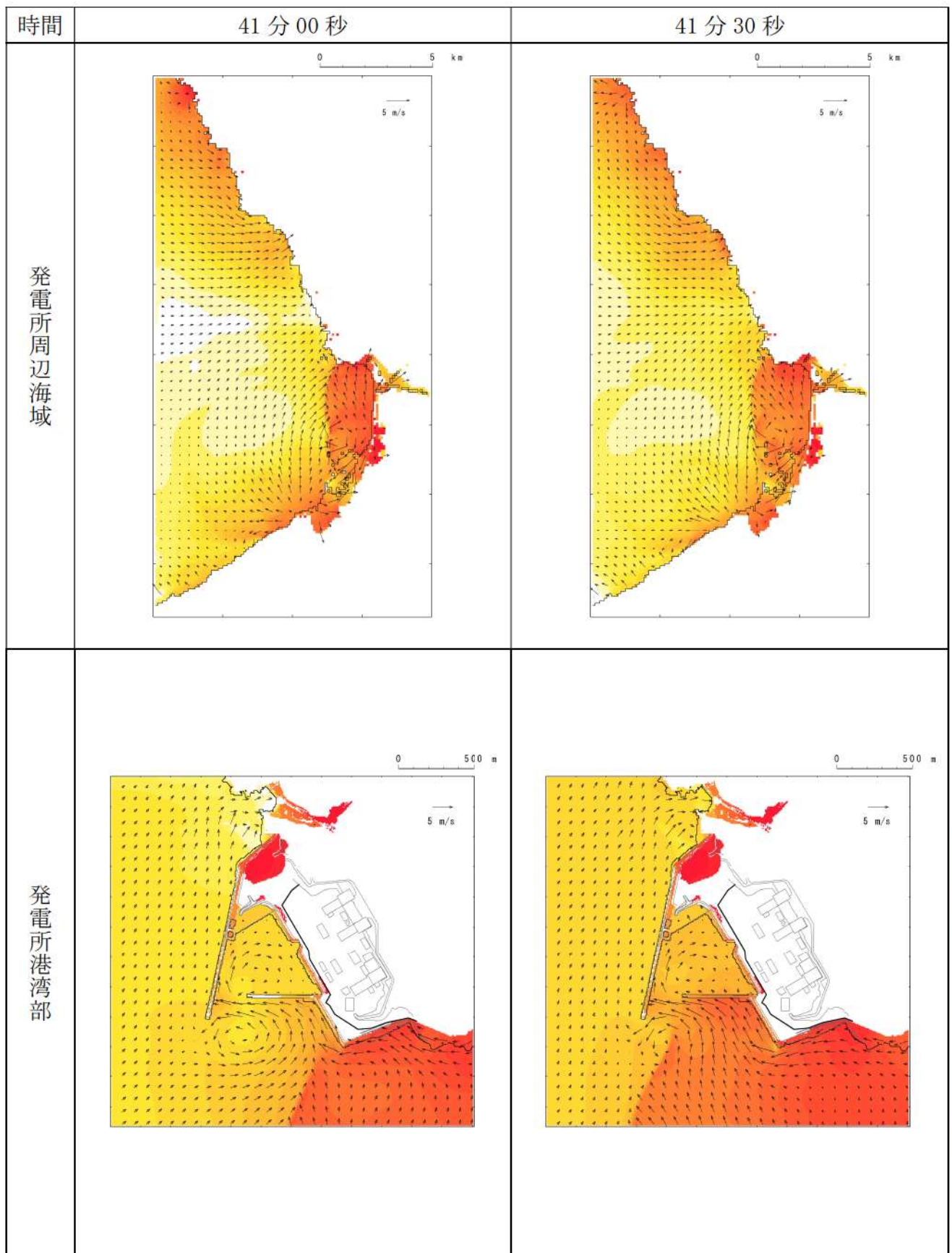
第5図-31 基準津波（波源D，防波堤損傷なし）の水位変動・流向ベクトル(31/53)



第5図-32 基準津波（波源D，防波堤損傷なし）の水位変動・流向ベクトル(32/53)

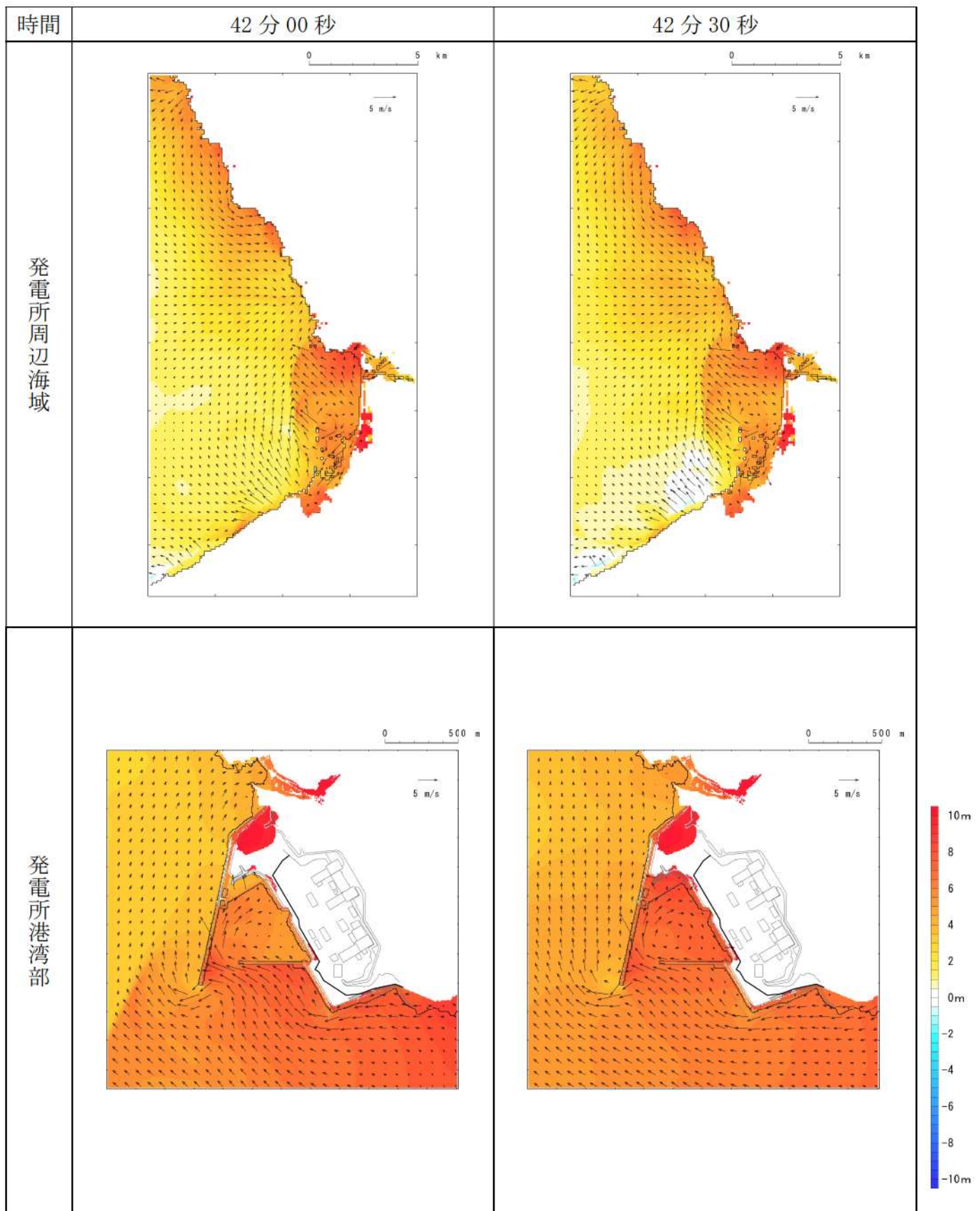


第5図-33 基準津波（波源D，防波堤損傷なし）の水位変動・流向ベクトル(33/53)

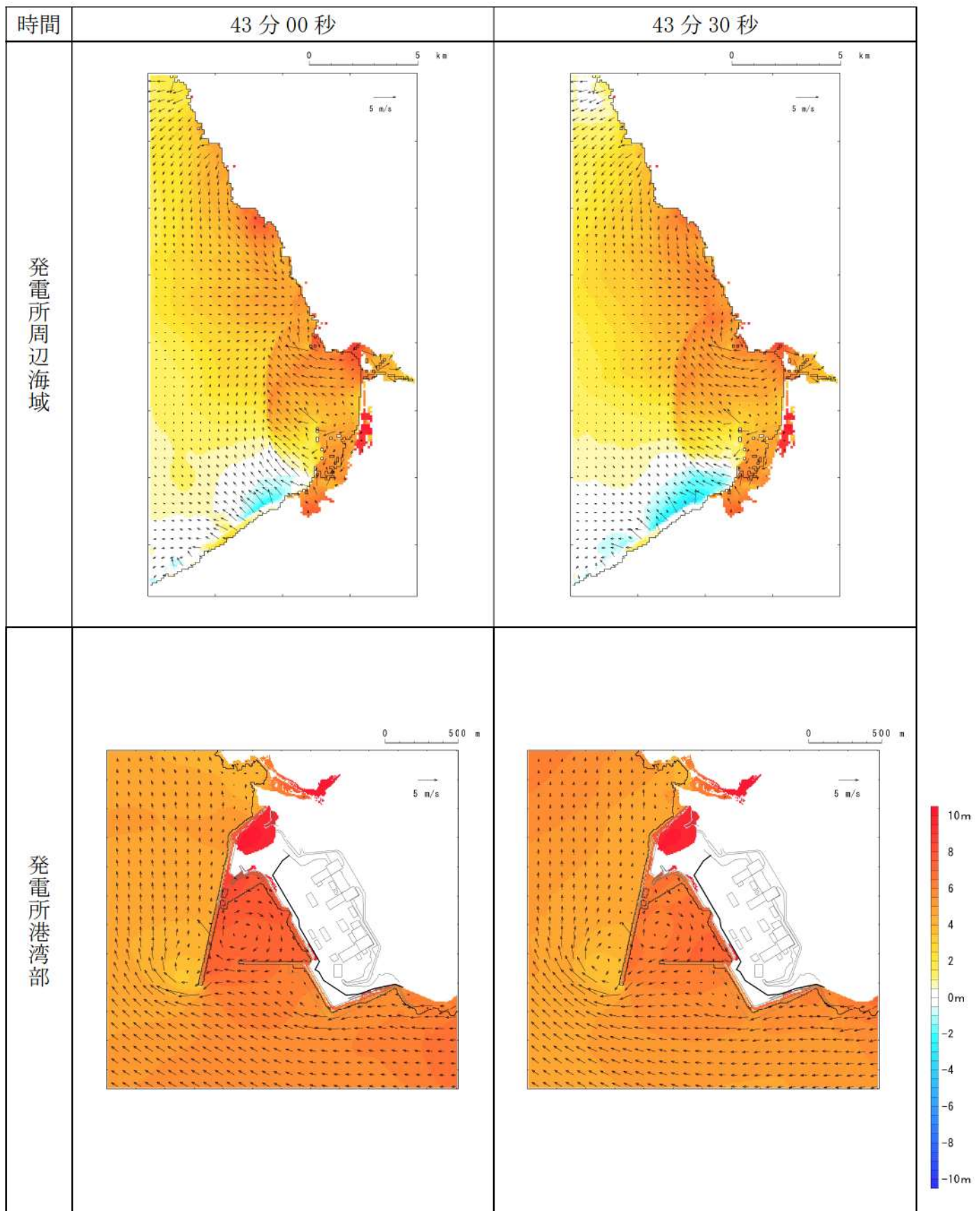


第5図-34 基準津波（波源D，防波堤損傷なし）の水位変動・流向ベクトル(34/53)


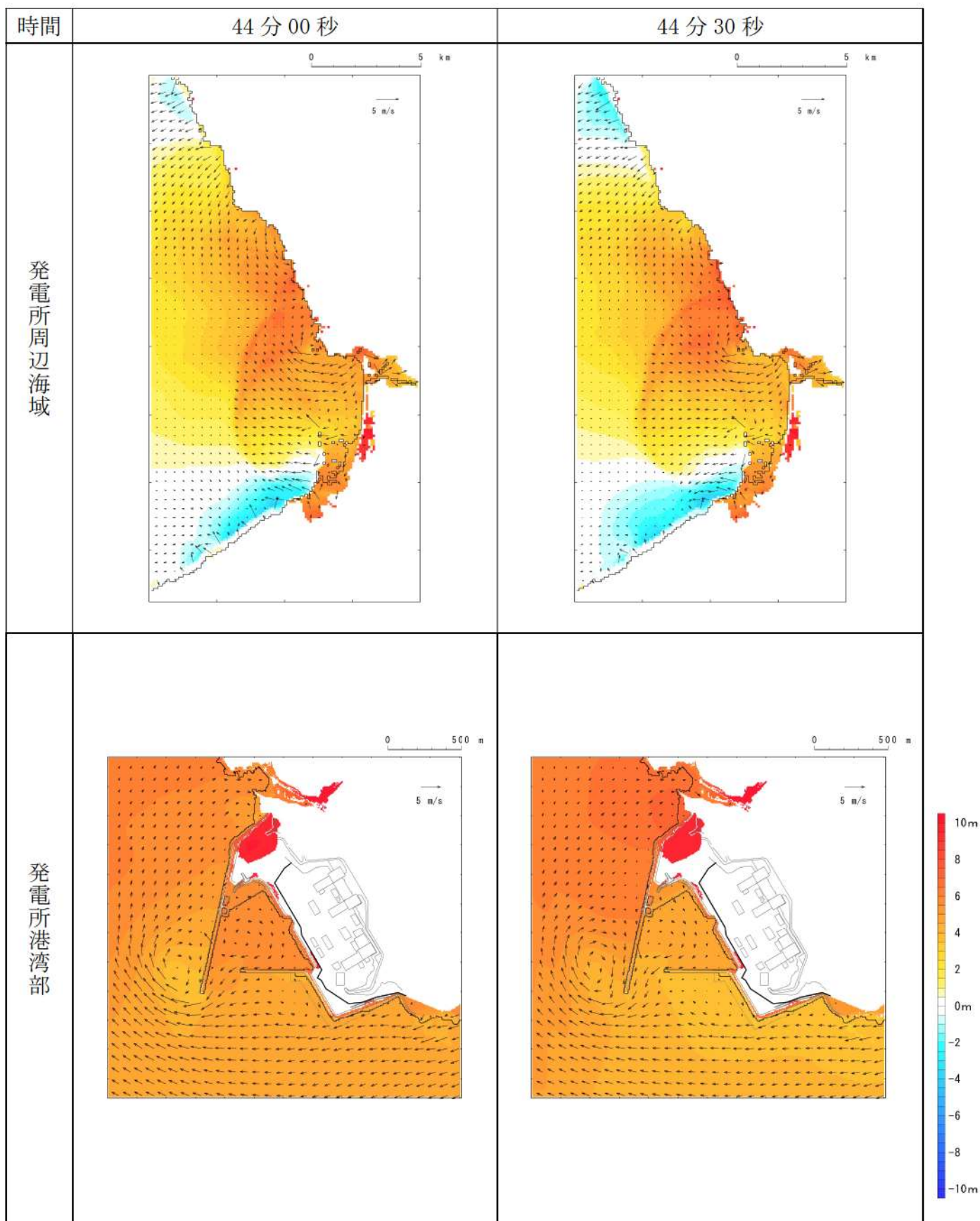





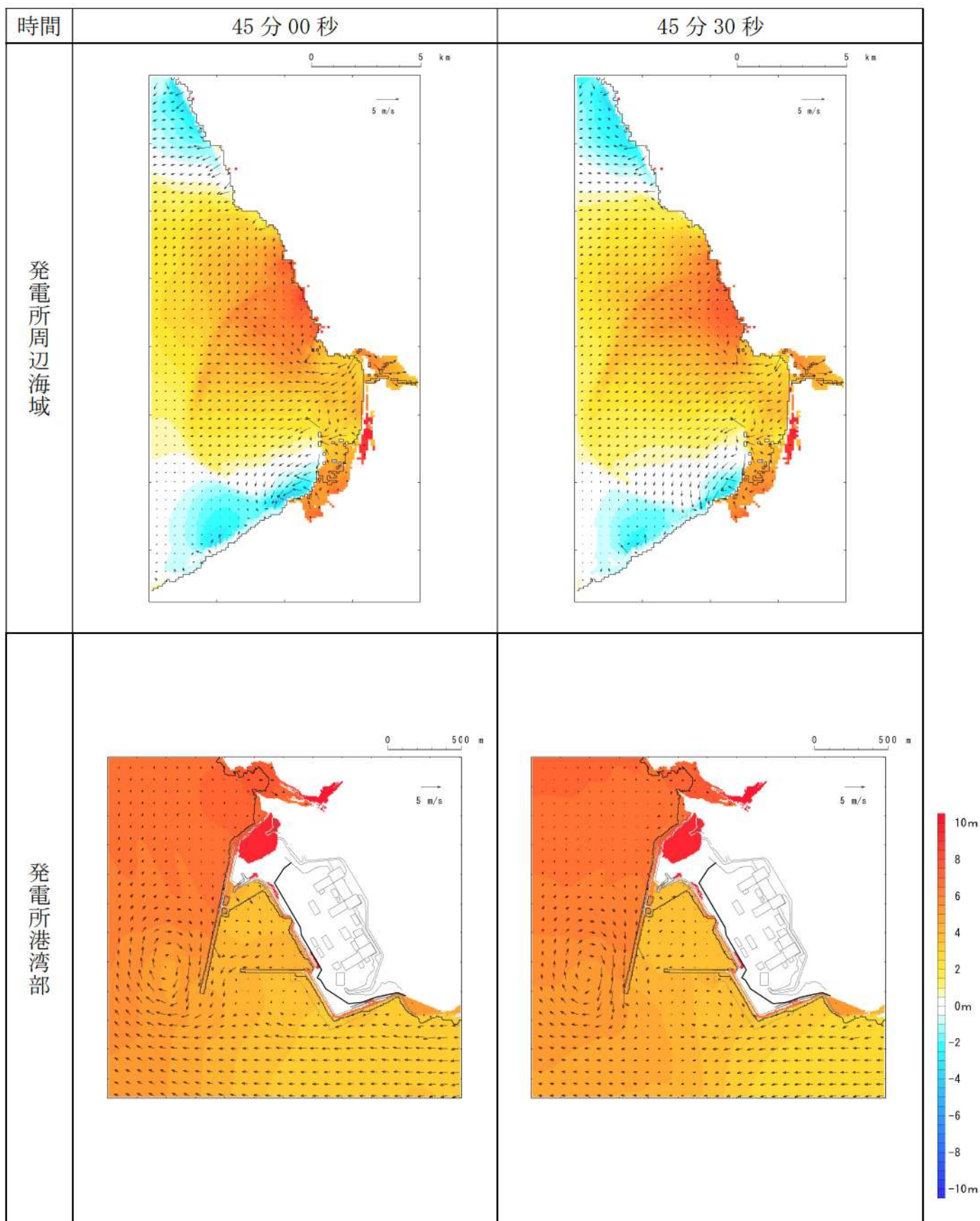
第5図-35 基準津波（波源D，防波堤損傷なし）の水位変動・流向ベクトル(35/53)



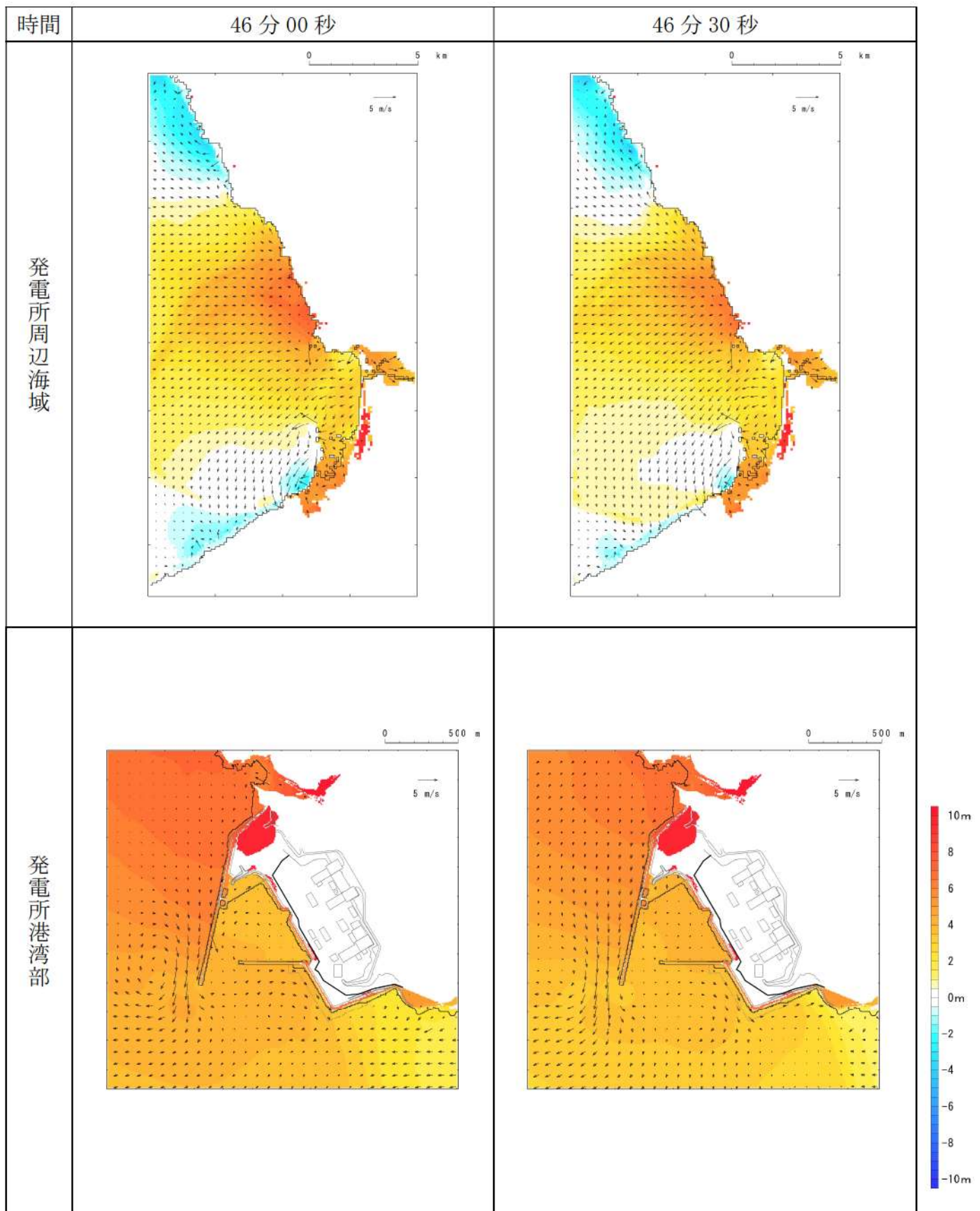
第 5 図-36 基準津波（波源D，防波堤損傷なし）の水位変動・流向ベクトル(36/53)



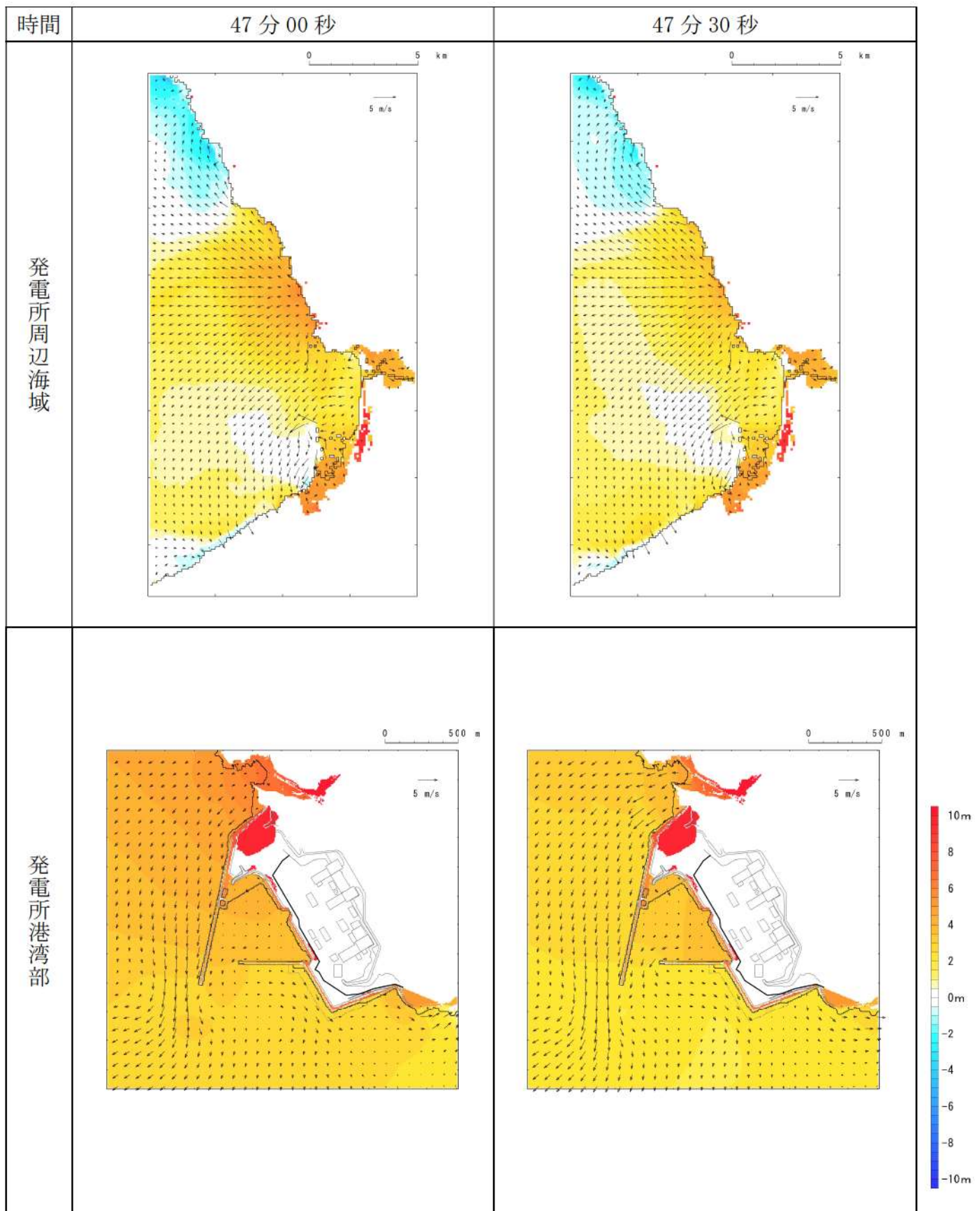
第5図-37 基準津波（波源D，防波堤損傷なし）の水位変動・流向ベクトル(37/53)



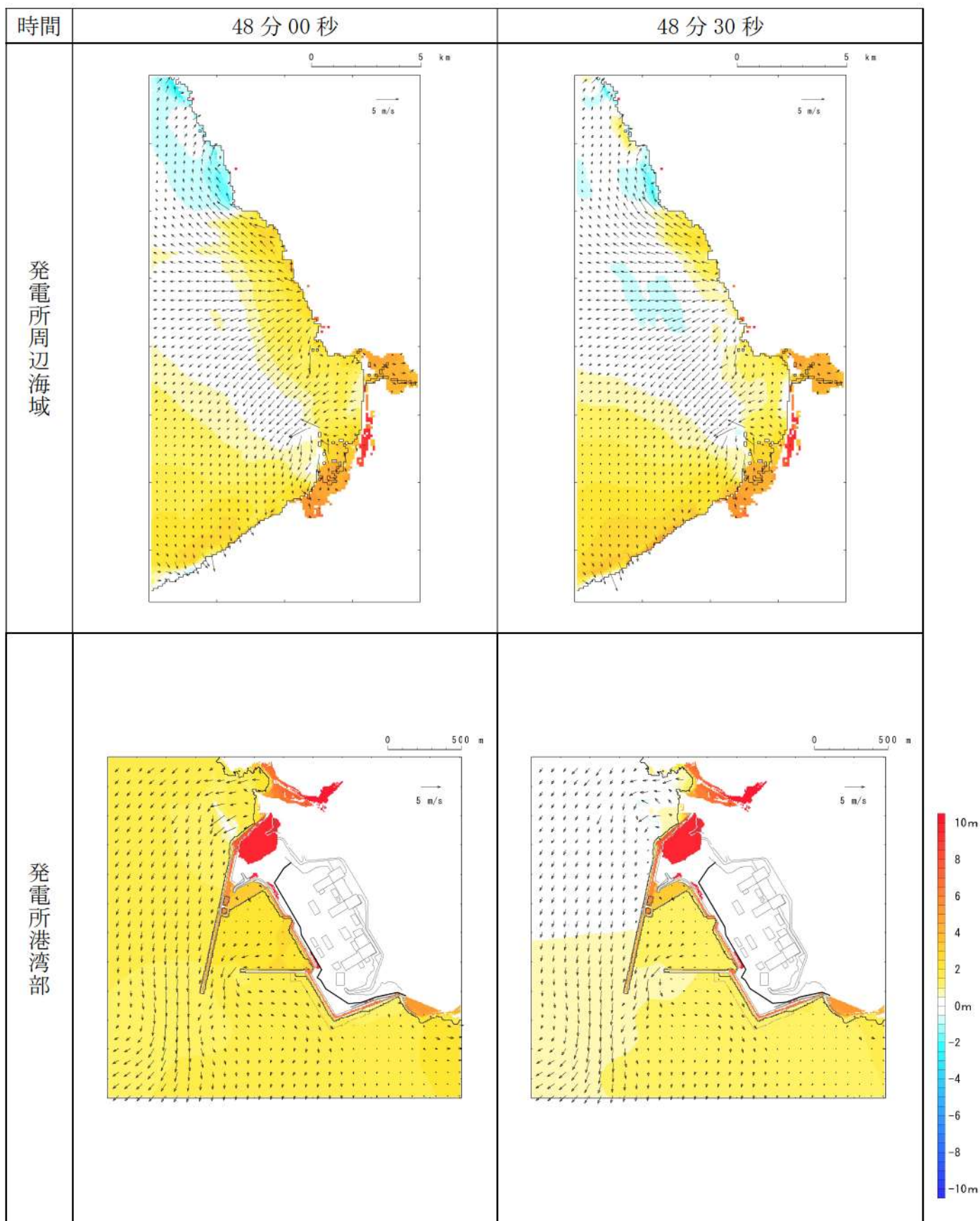
第5図-38 基準津波（波源D，防波堤損傷なし）の水位変動・流向ベクトル(38/53)



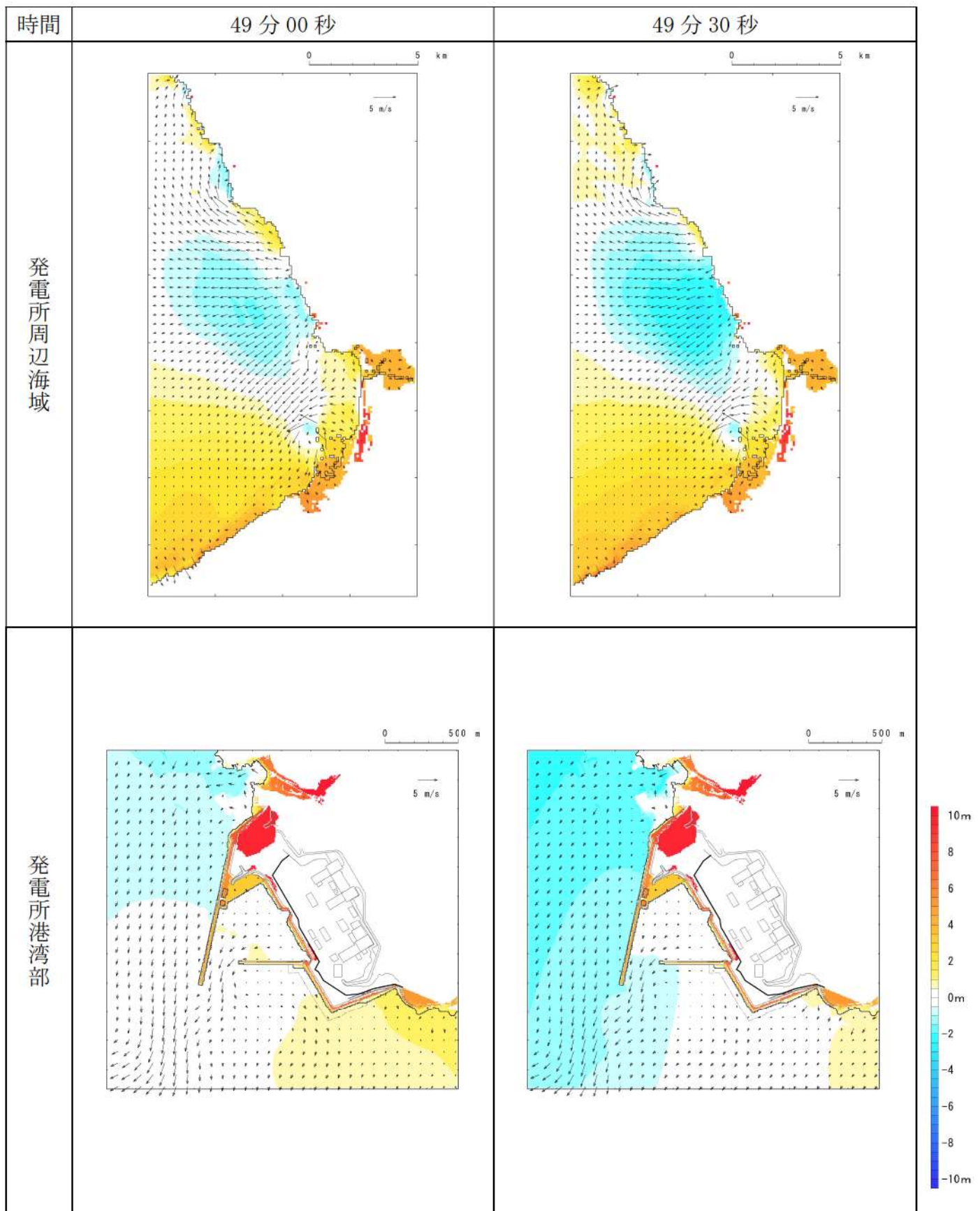
第5図-39 基準津波（波源D，防波堤損傷なし）の水位変動・流向ベクトル(39/53)



第5図-40 基準津波（波源D，防波堤損傷なし）の水位変動・流向ベクトル(40/53)


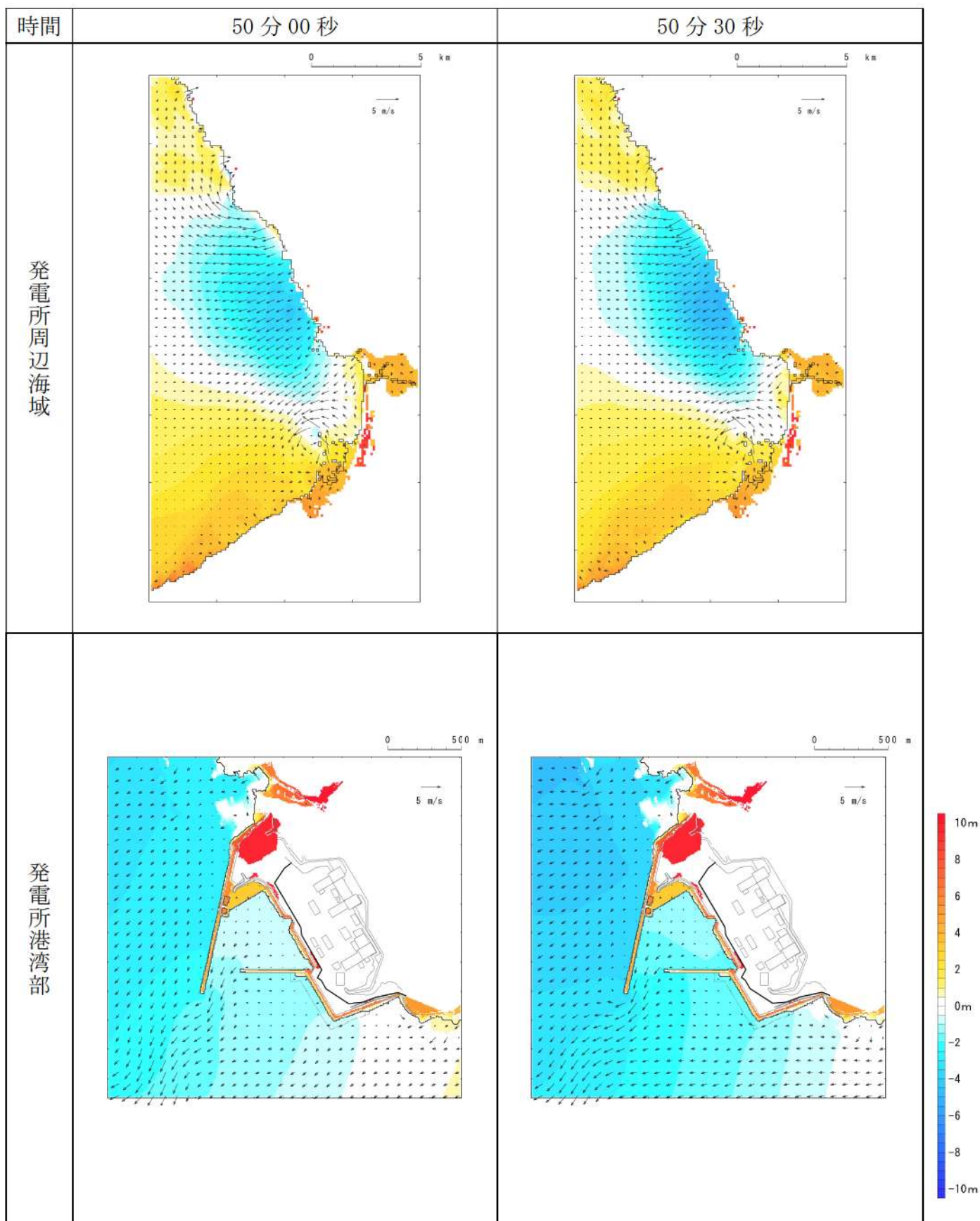


第5図-41 基準津波（波源D，防波堤損傷なし）の水位変動・流向ベクトル(41/53)


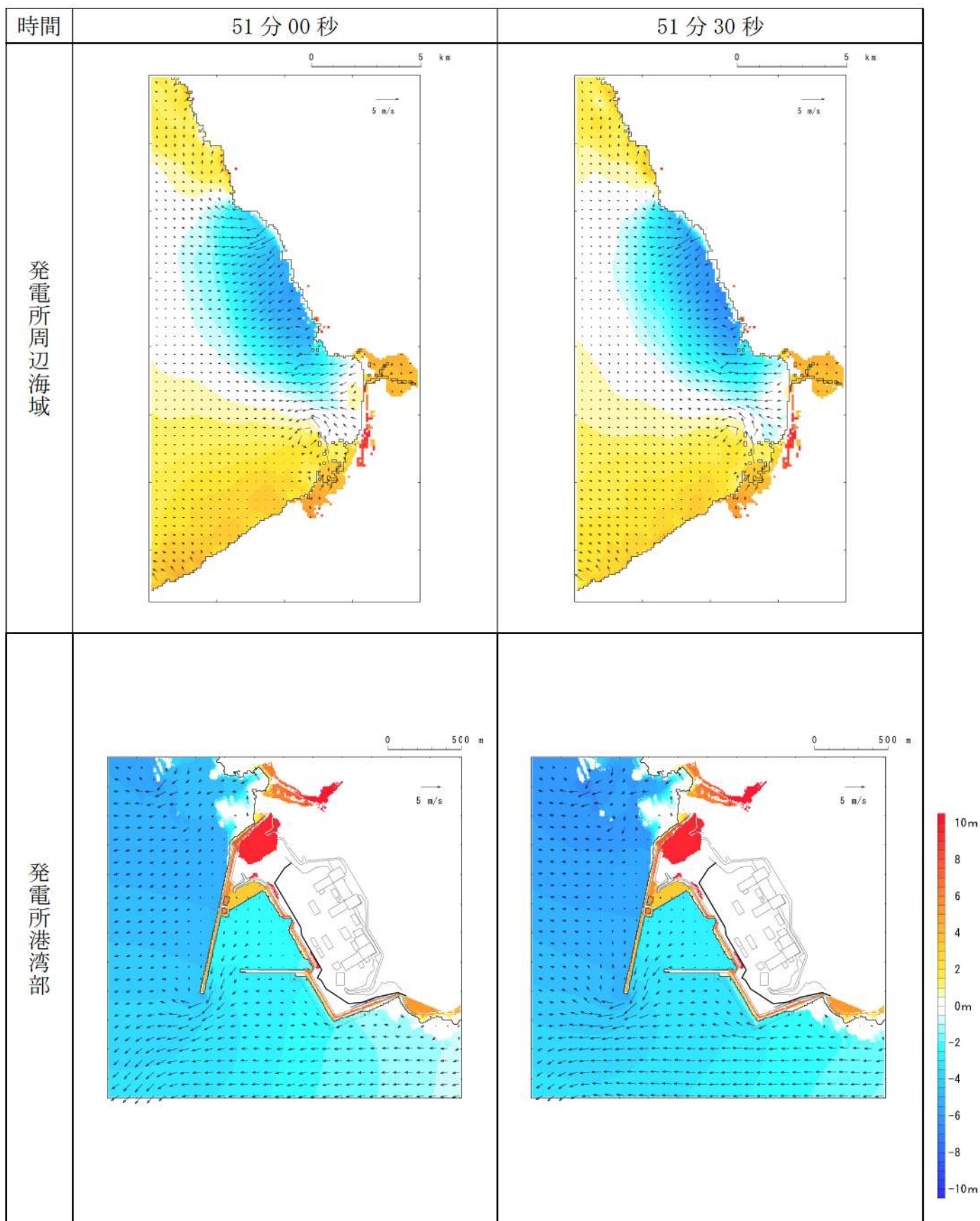


第5図-42 基準津波（波源D，防波堤損傷なし）の水位変動・流向ベクトル(42/53)


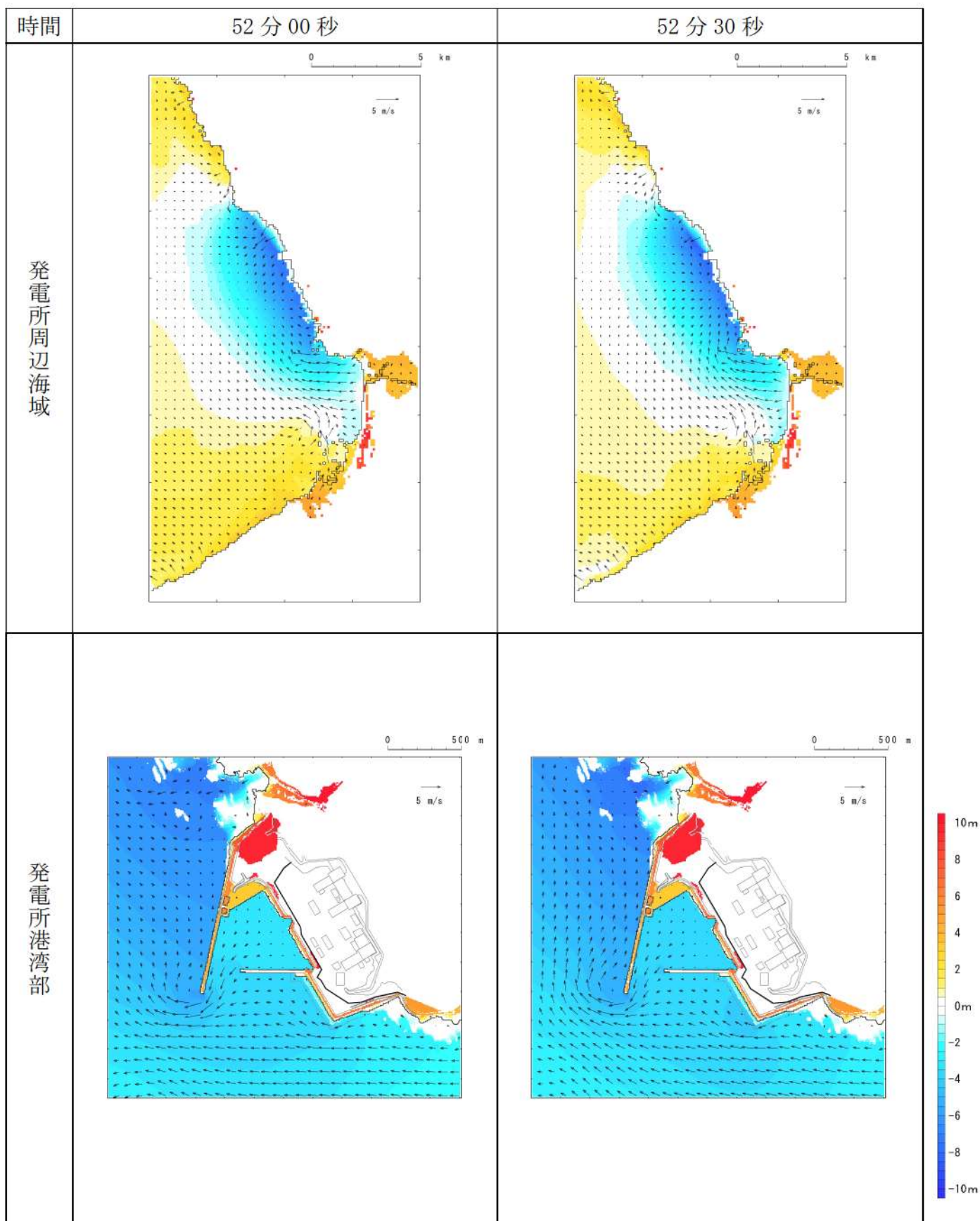





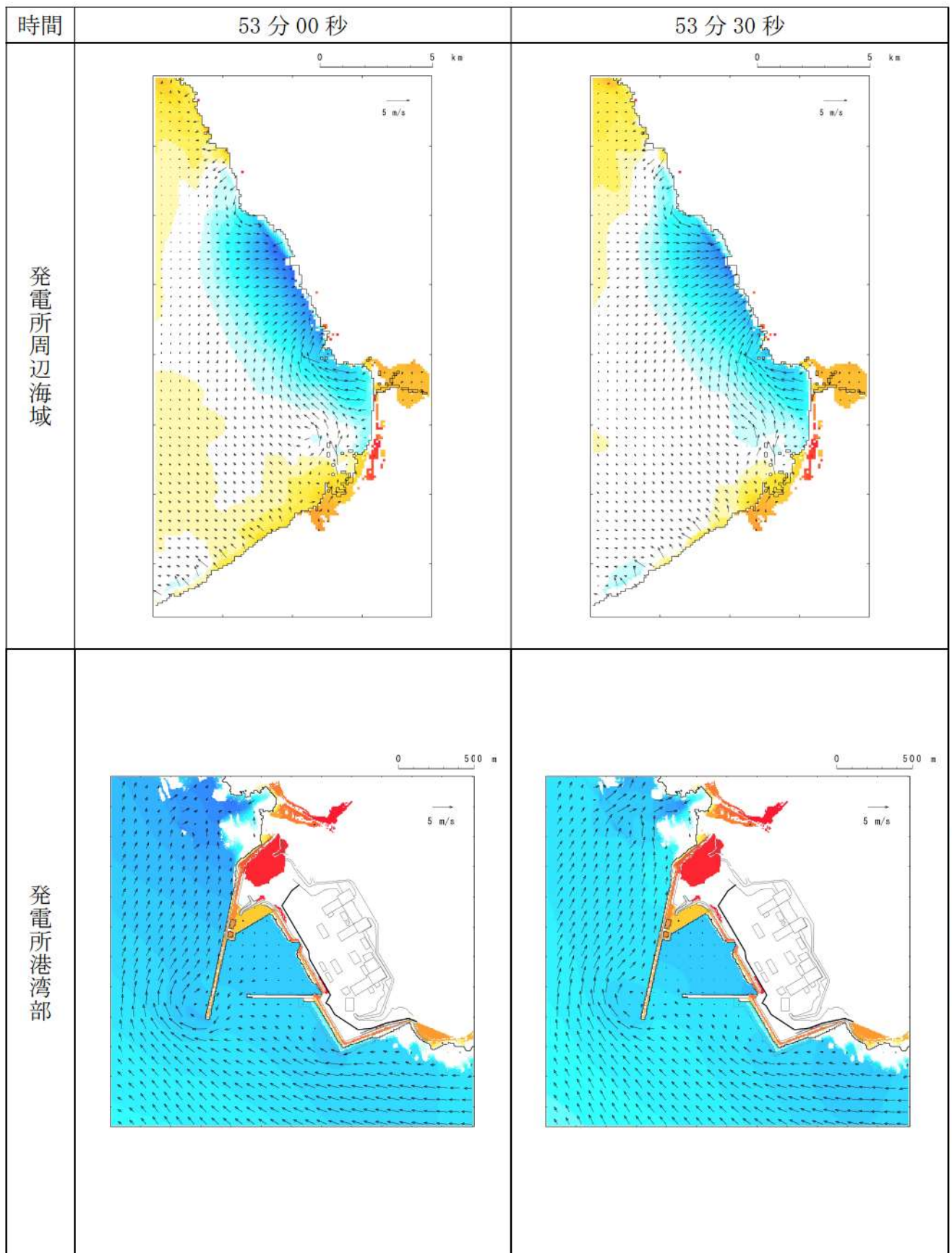
第5図-43 基準津波（波源D，防波堤損傷なし）の水位変動・流向ベクトル(43/53)



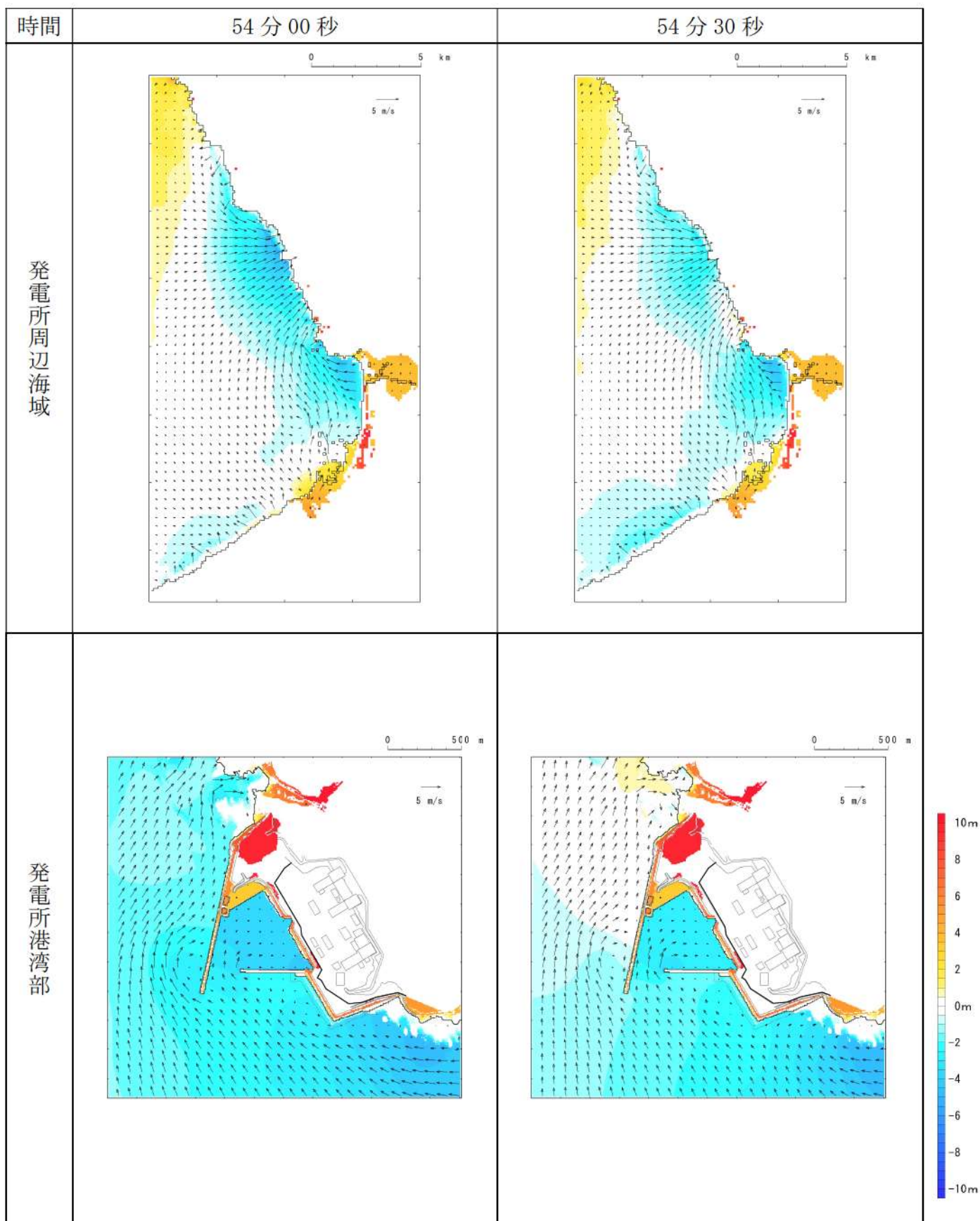
第5図-44 基準津波（波源D，防波堤損傷なし）の水位変動・流向ベクトル(44/53)




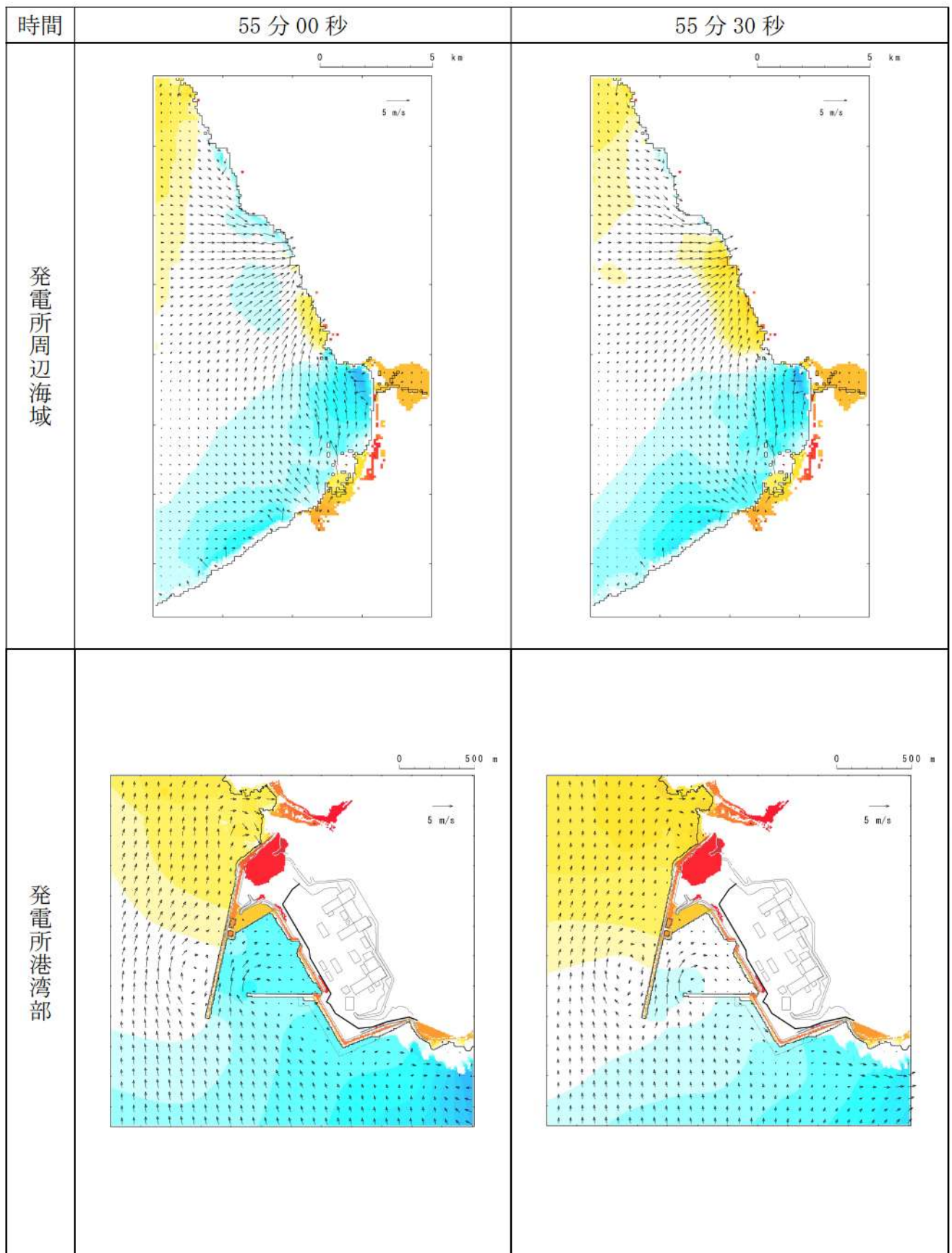
第5図-45 基準津波（波源D，防波堤損傷なし）の水位変動・流向ベクトル(45/53)



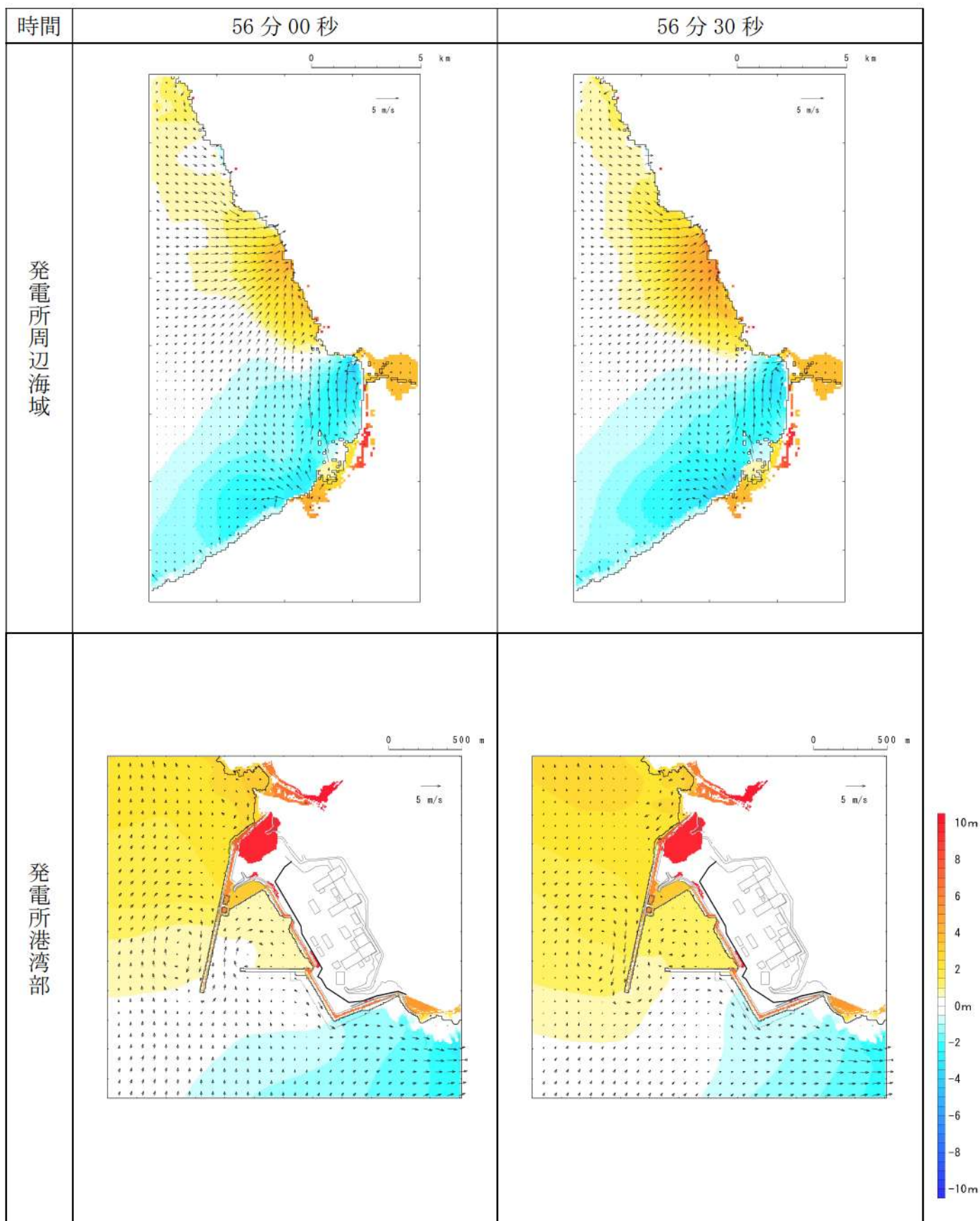
第5図-46 基準津波（波源D，防波堤損傷なし）の水位変動・流向ベクトル(46/53)



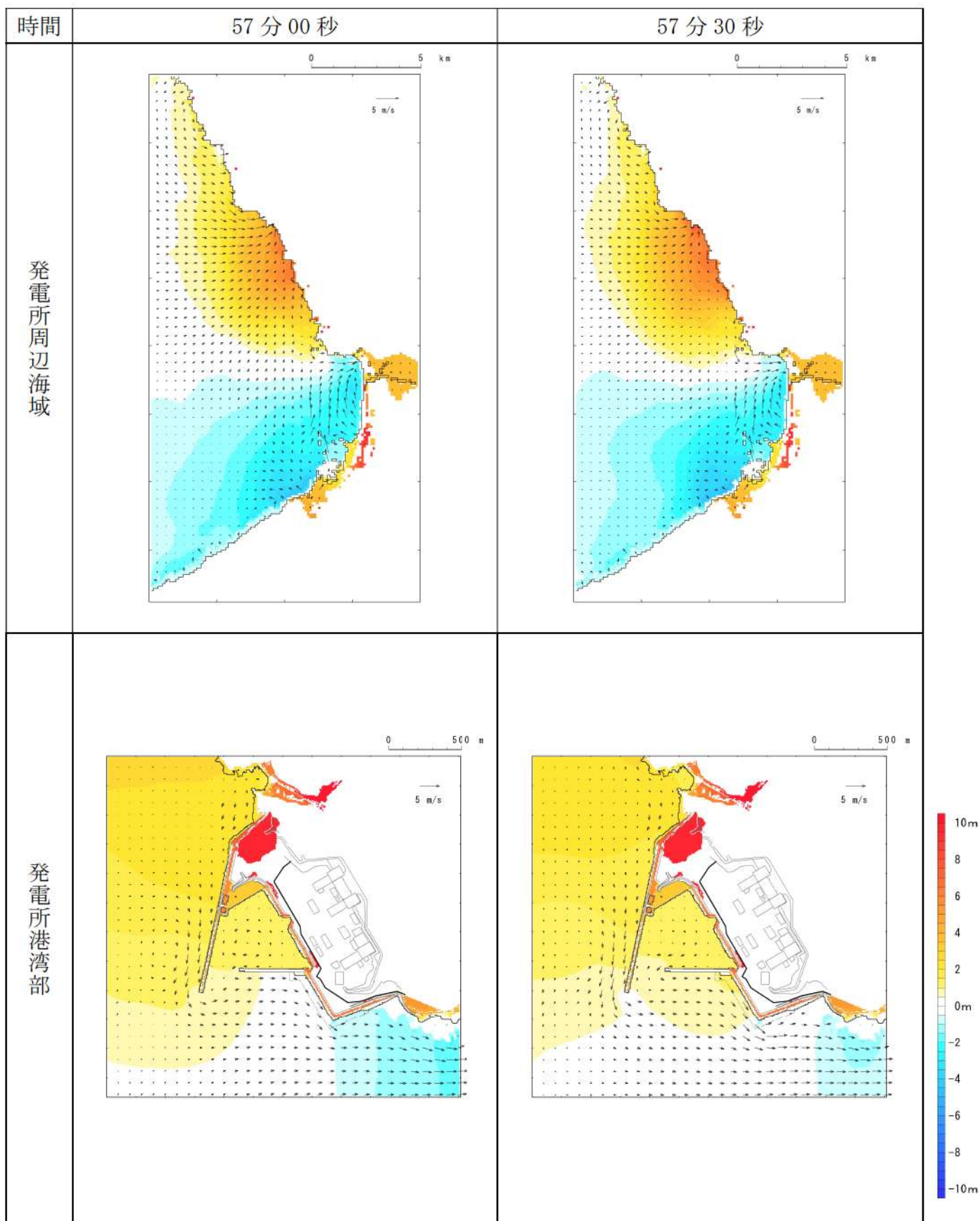
第5図-47 基準津波（波源D，防波堤損傷なし）の水位変動・流向ベクトル(47/53)



第5図-48 基準津波（波源D，防波堤損傷なし）の水位変動・流向ベクトル(48/53)


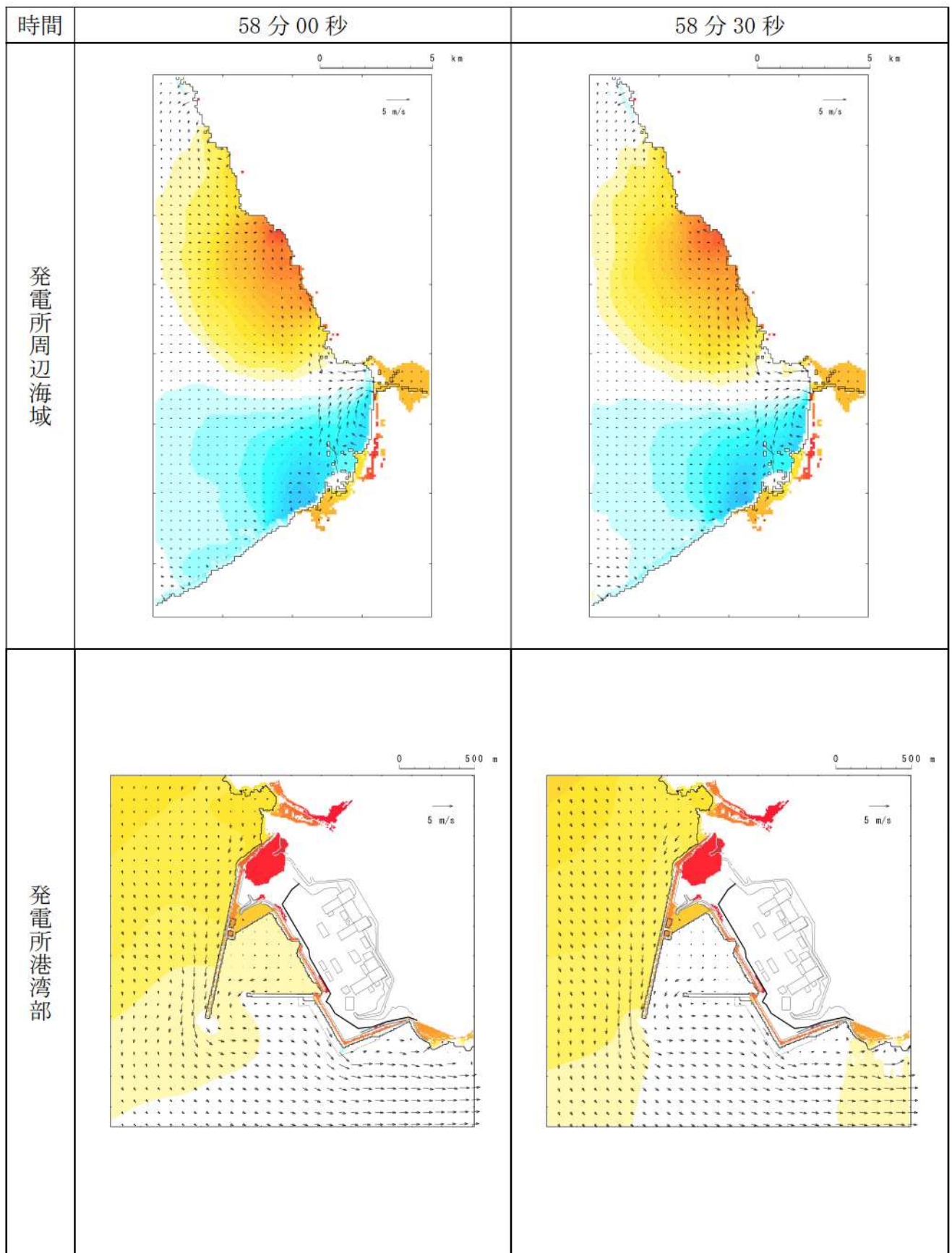


第5図-49 基準津波（波源D，防波堤損傷なし）の水位変動・流向ベクトル(49/53)

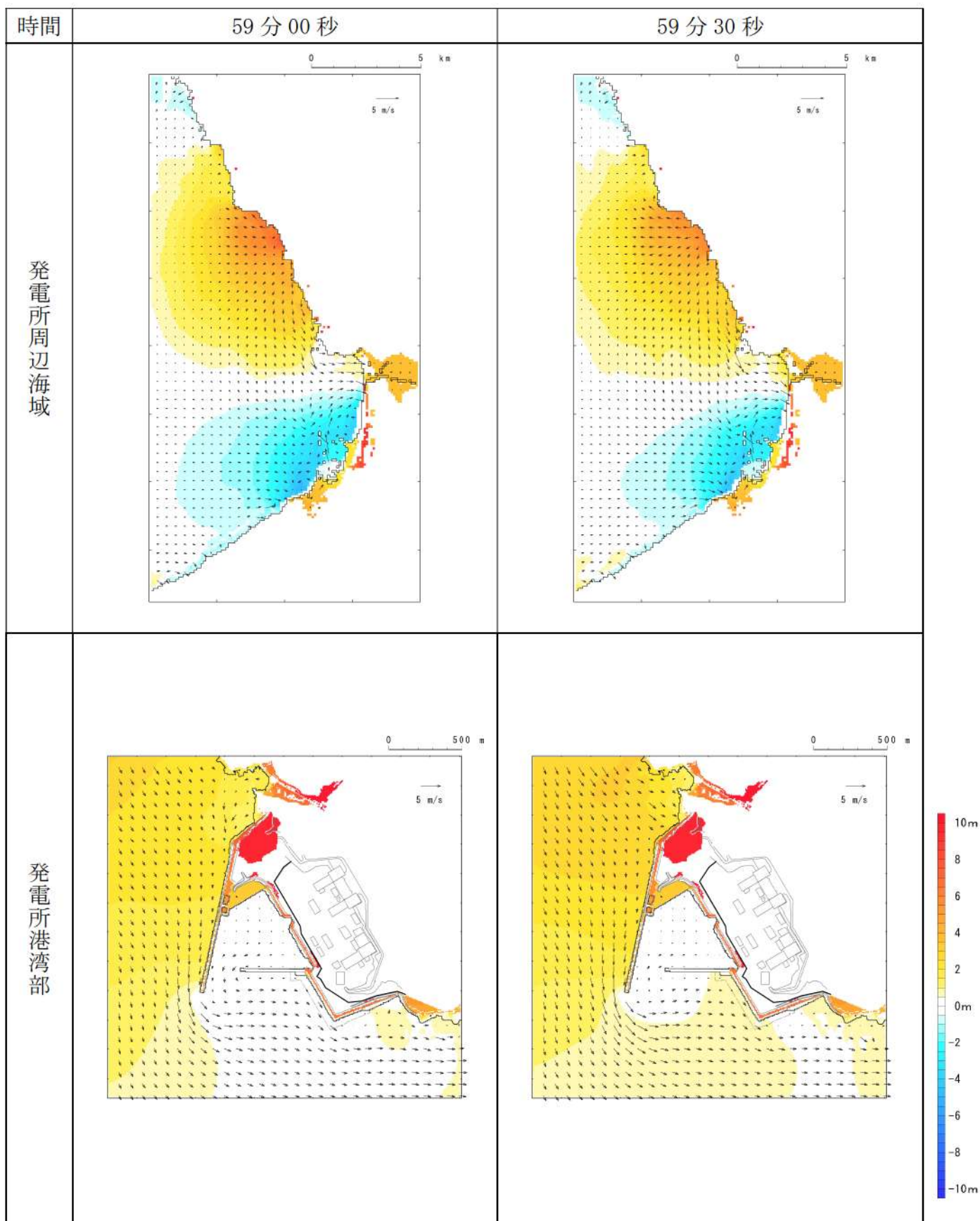


第5図-50 基準津波（波源D，防波堤損傷なし）の水位変動・流向ベクトル(50/53)

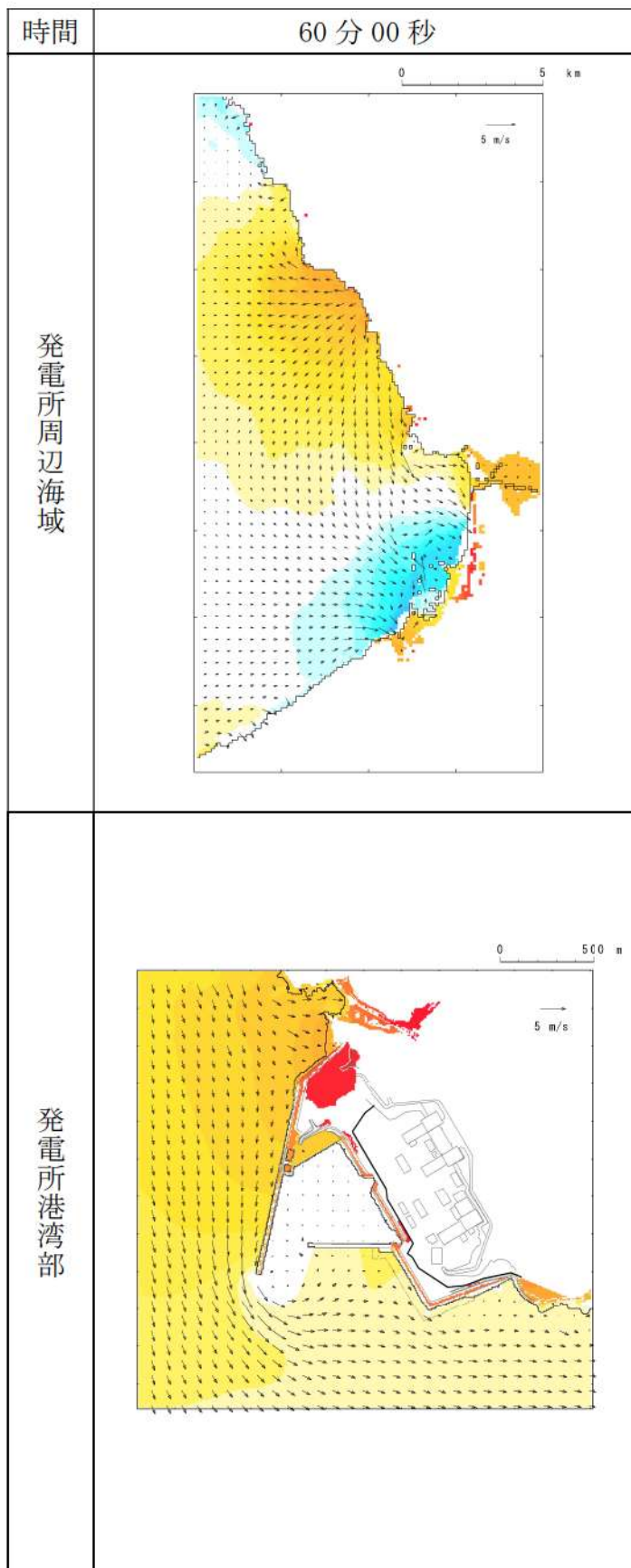




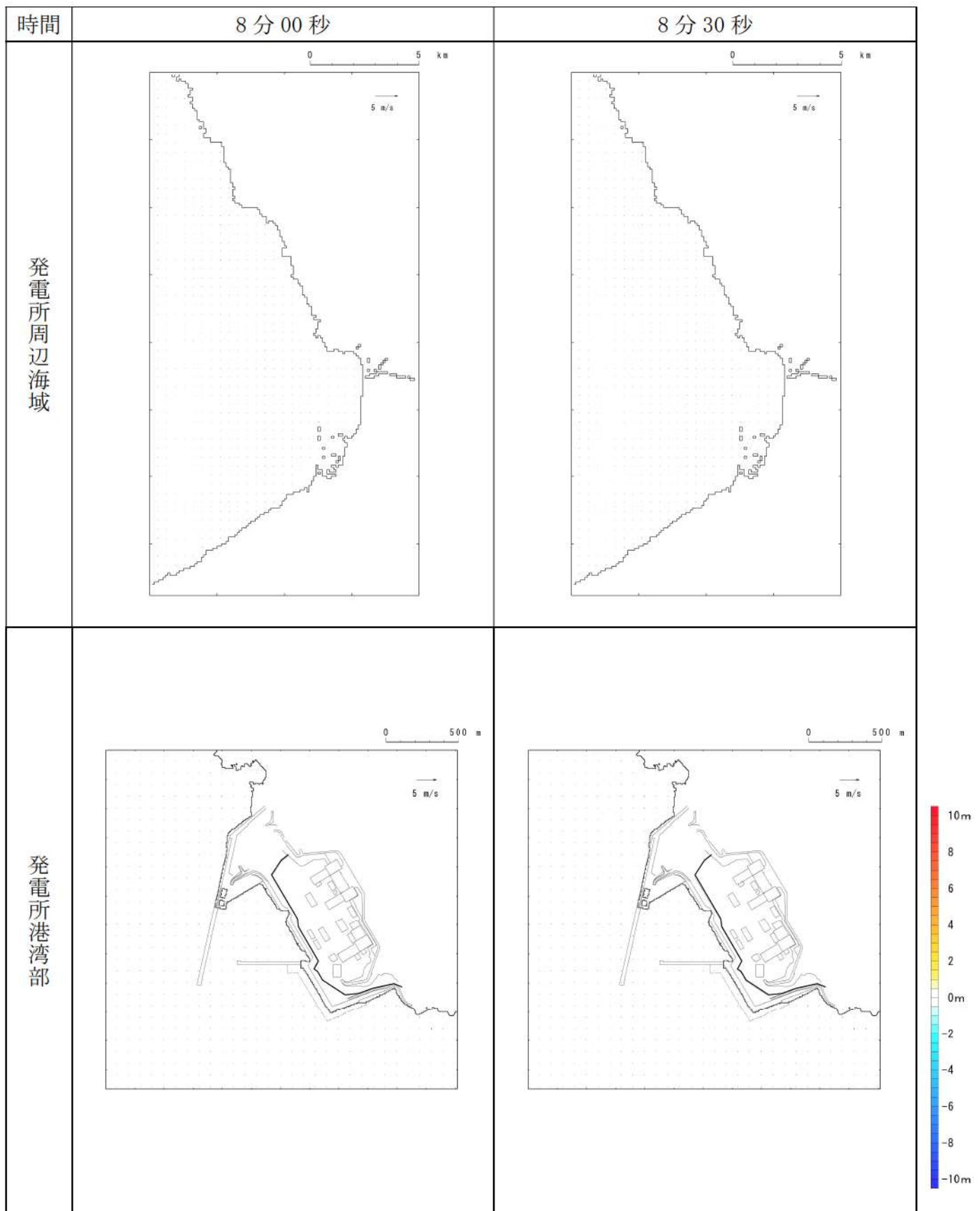
第5図-51 基準津波（波源D，防波堤損傷なし）の水位変動・流向ベクトル(51/53)



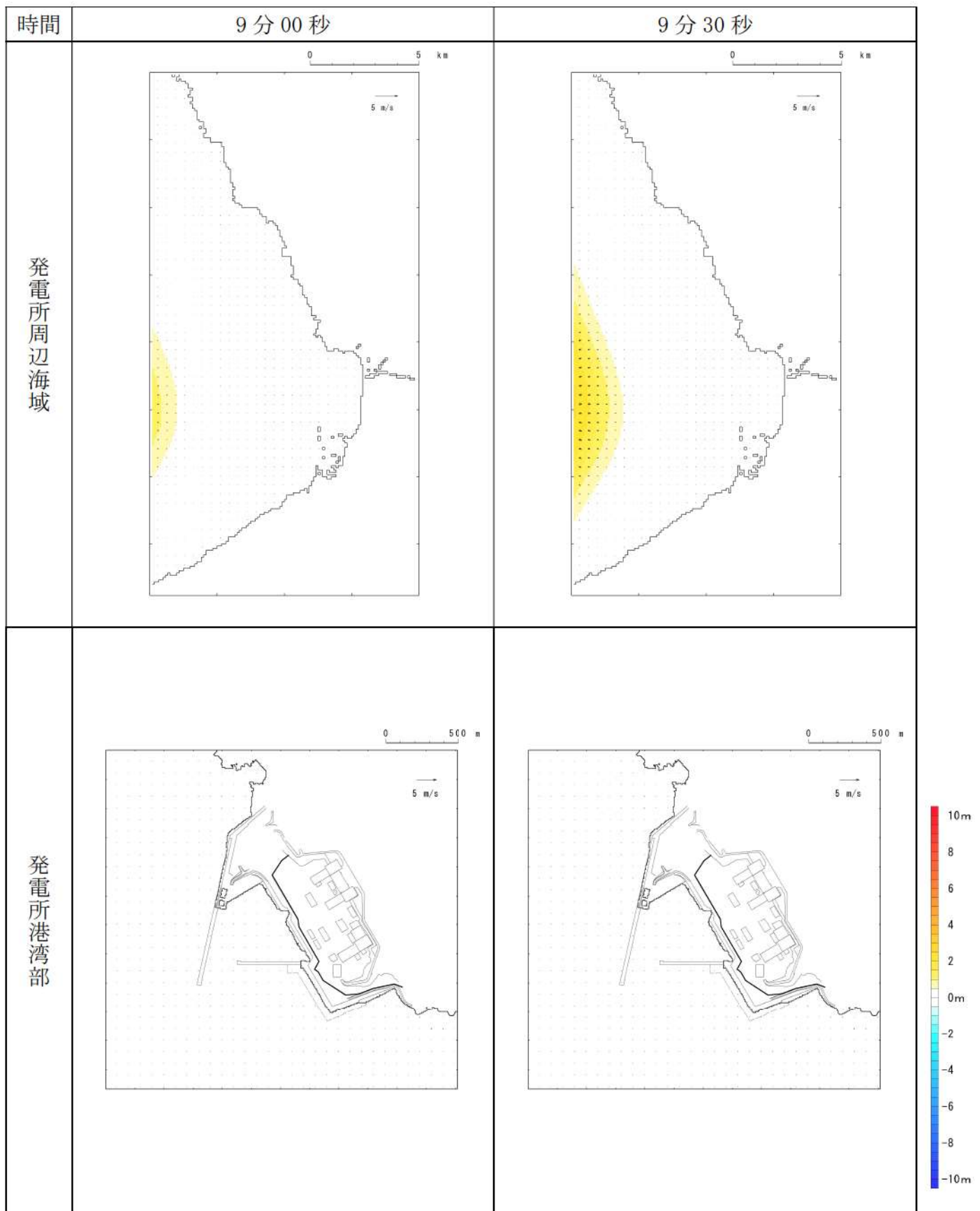
第5図-52 基準津波（波源D，防波堤損傷なし）の水位変動・流向ベクトル(52/53)



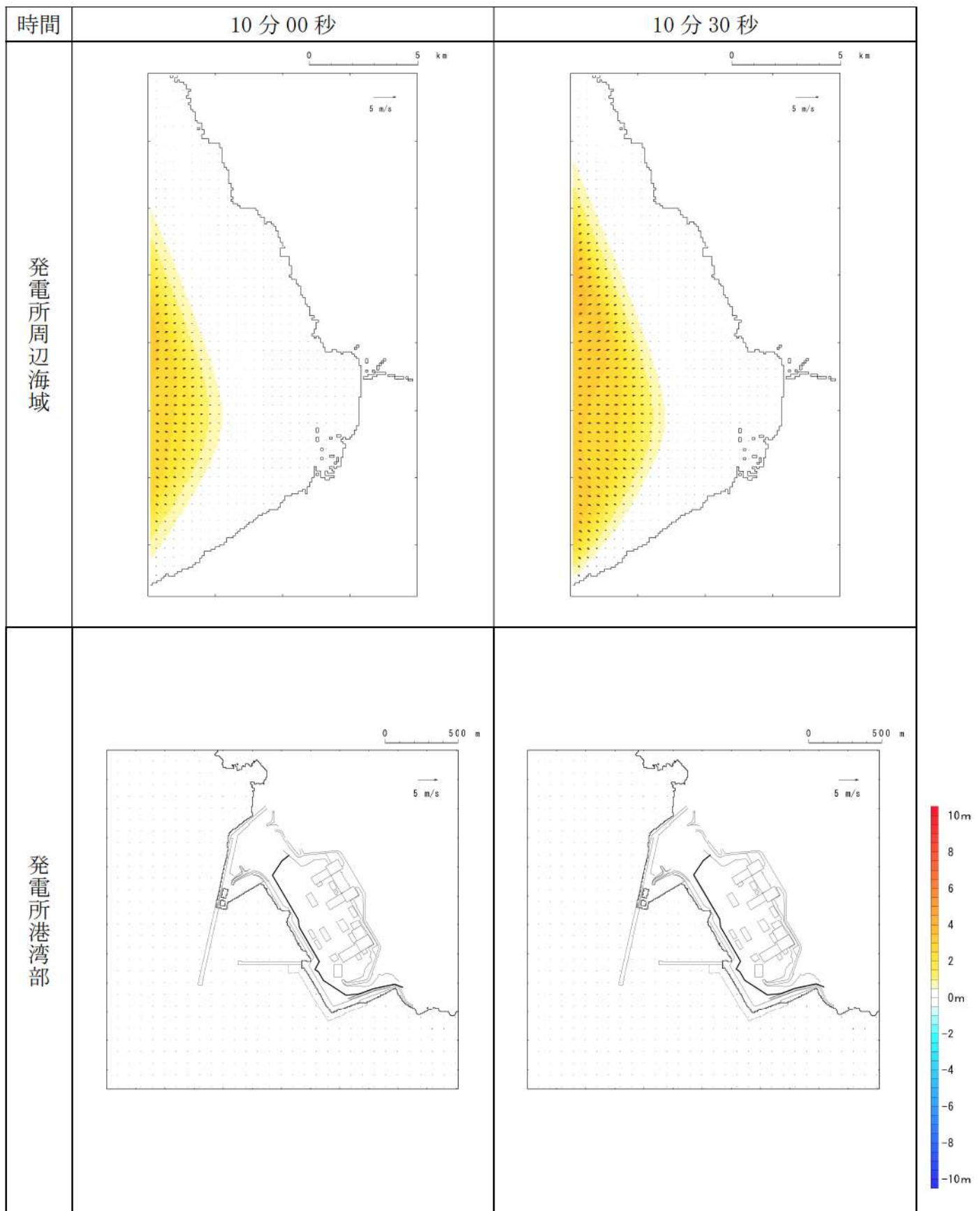
第5図-53 基準津波（波源D，防波堤損傷なし）の水位変動・流向ベクトル(53/53)



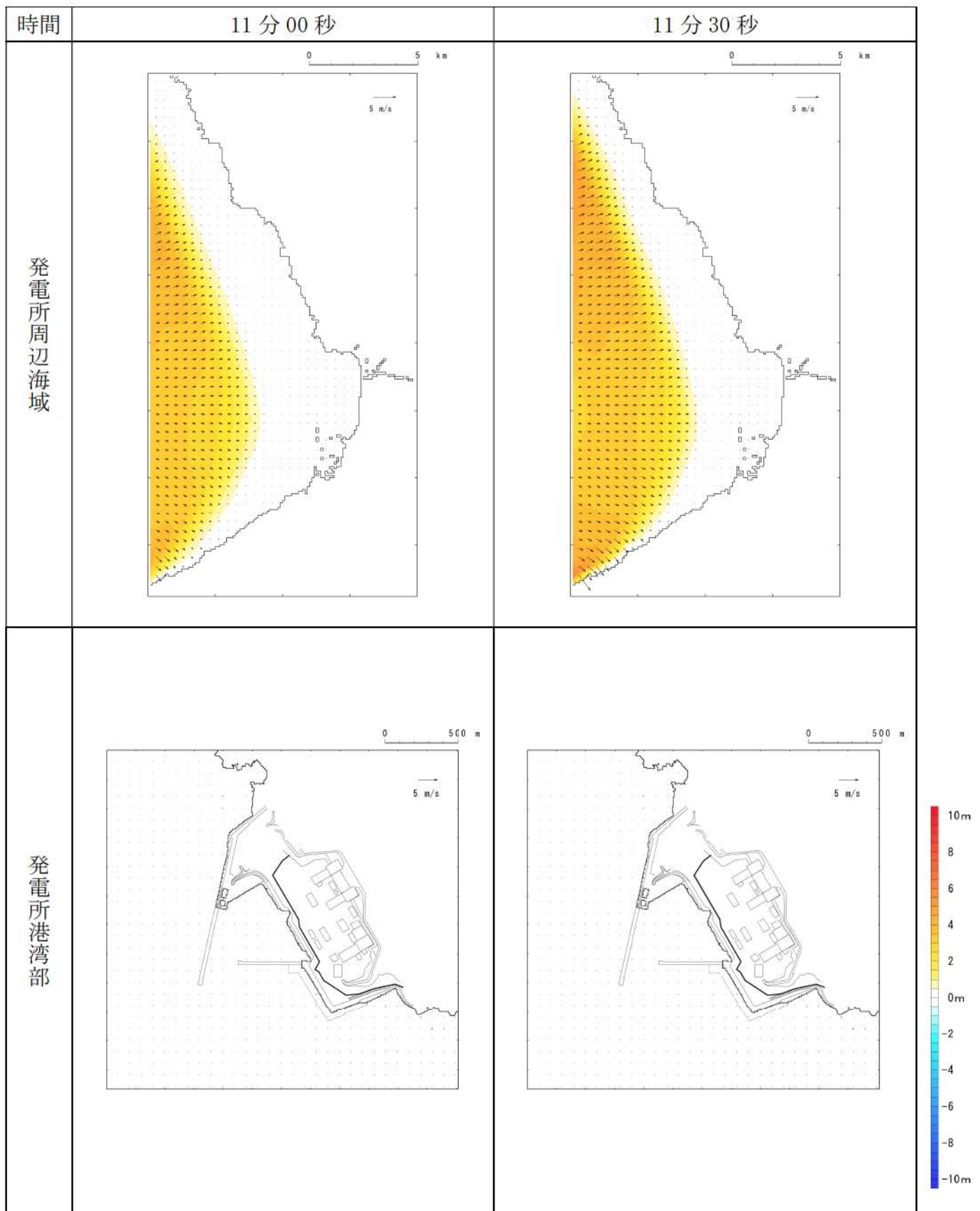
第6図-1 基準津波（波源D，北及び南防波堤損傷）の水位変動・流向ベクトル(1/53)



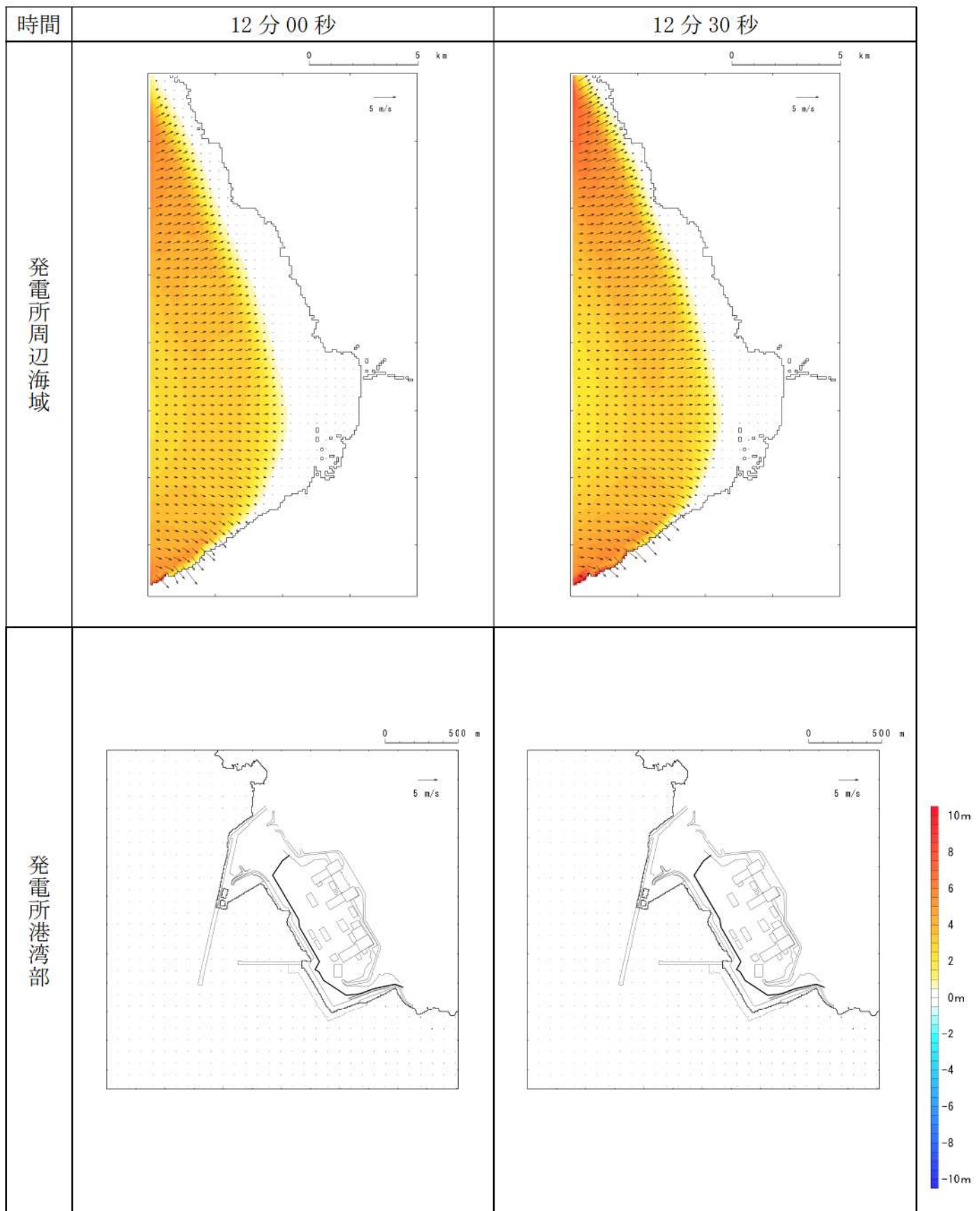
第6図-2 基準津波（波源D，北及び南防波堤損傷）の水位変動・流向ベクトル(2/53)



第6図-3 基準津波（波源D，北及び南防波堤損傷）の水位変動・流向ベクトル(3/53)

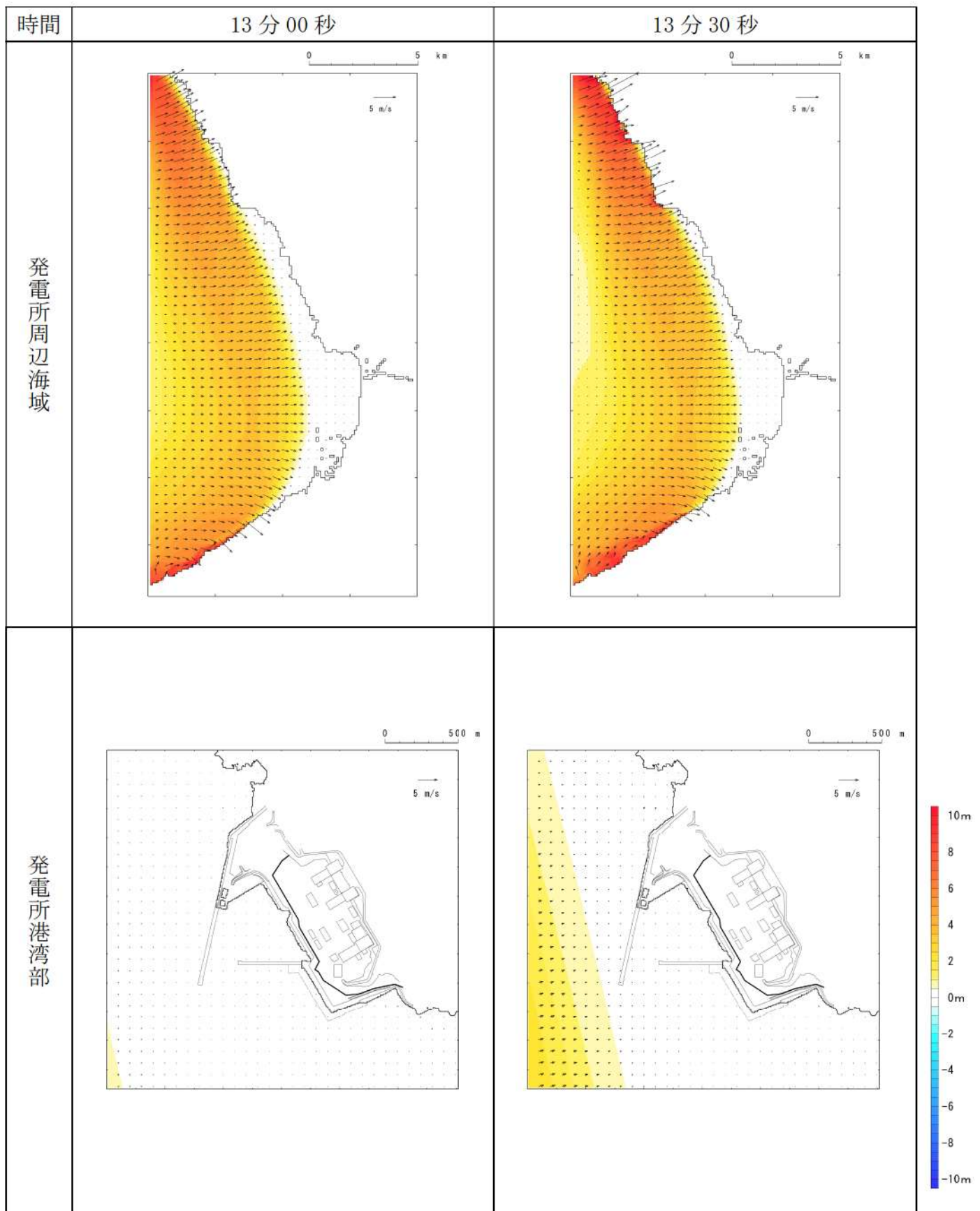


第6図-4 基準津波（波源D，北及び南防波堤損傷）の水位変動・流向ベクトル(4/53)

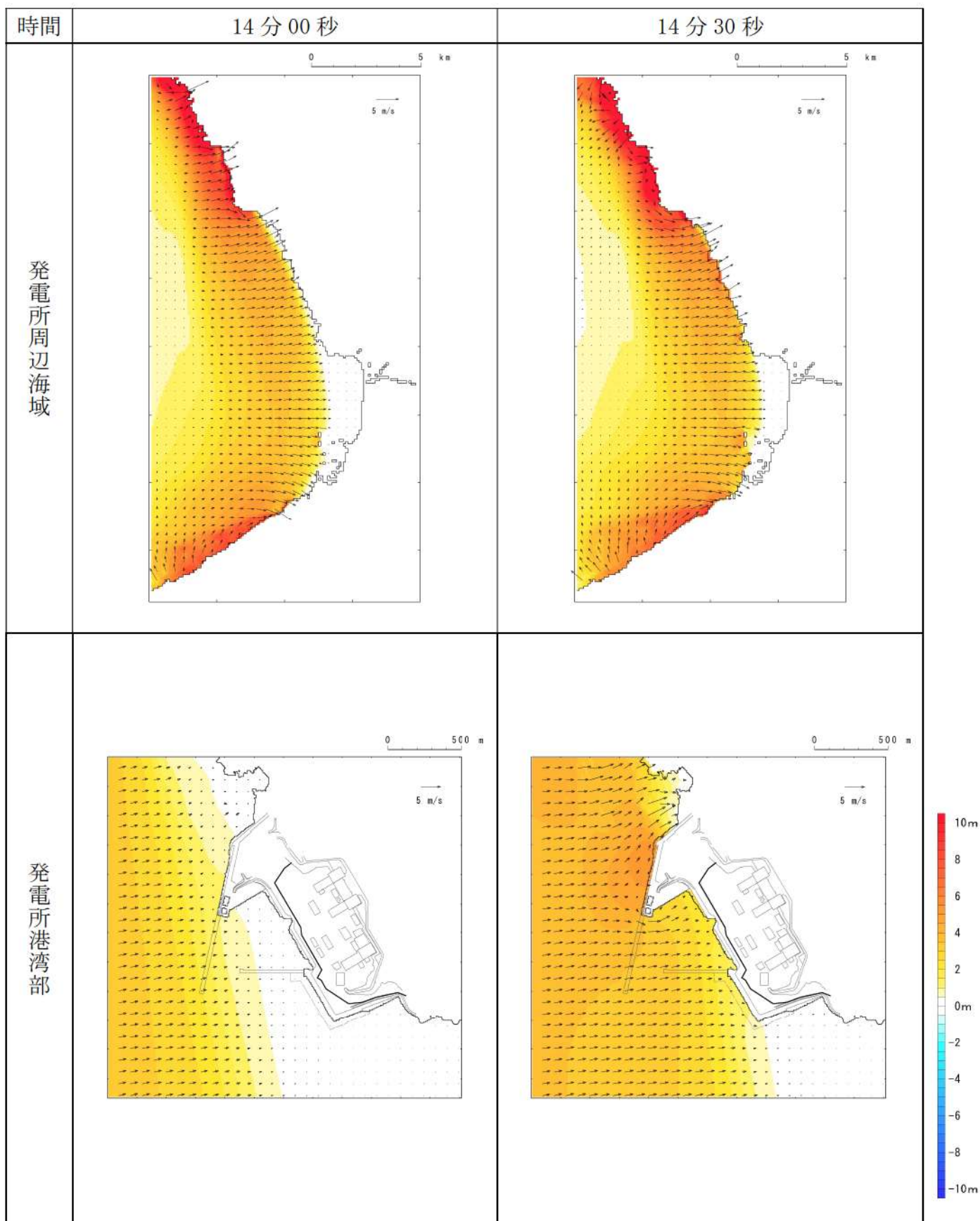


第6図-5 基準津波（波源D，北及び南防波堤損傷）の水位変動・流向ベクトル(5/53)

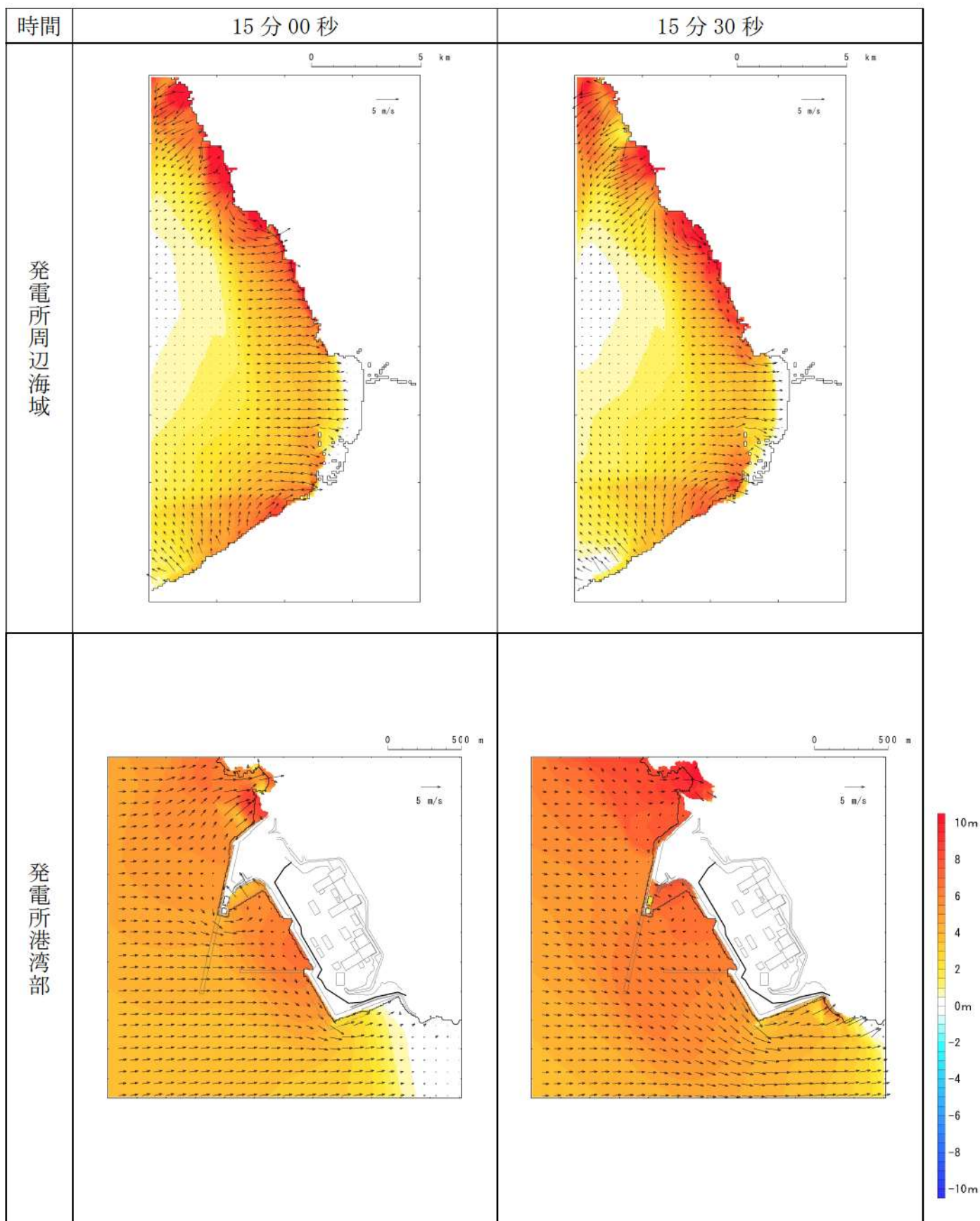




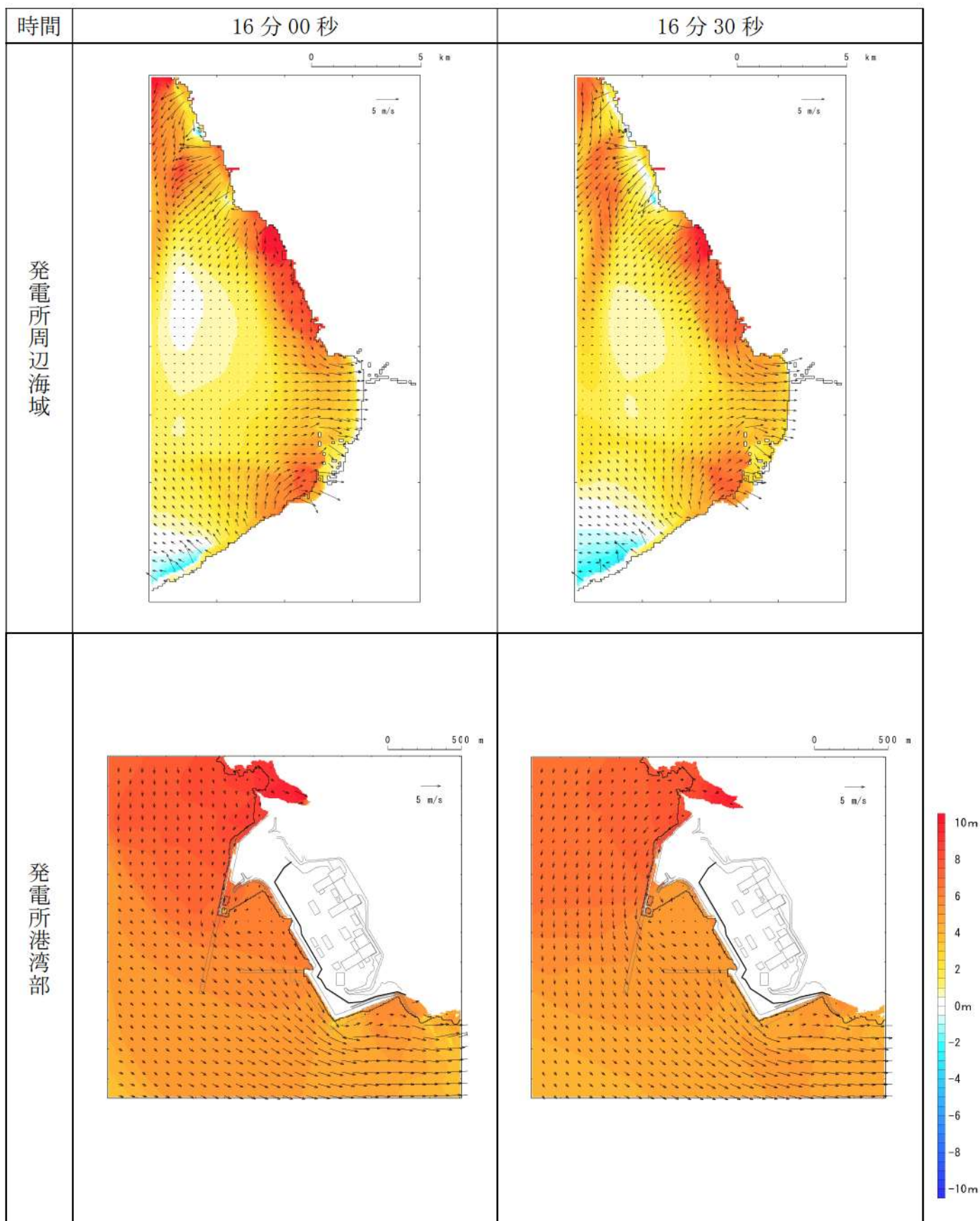
第6図-6 基準津波（波源D，北及び南防波堤損傷）の水位変動・流向ベクトル(6/53)



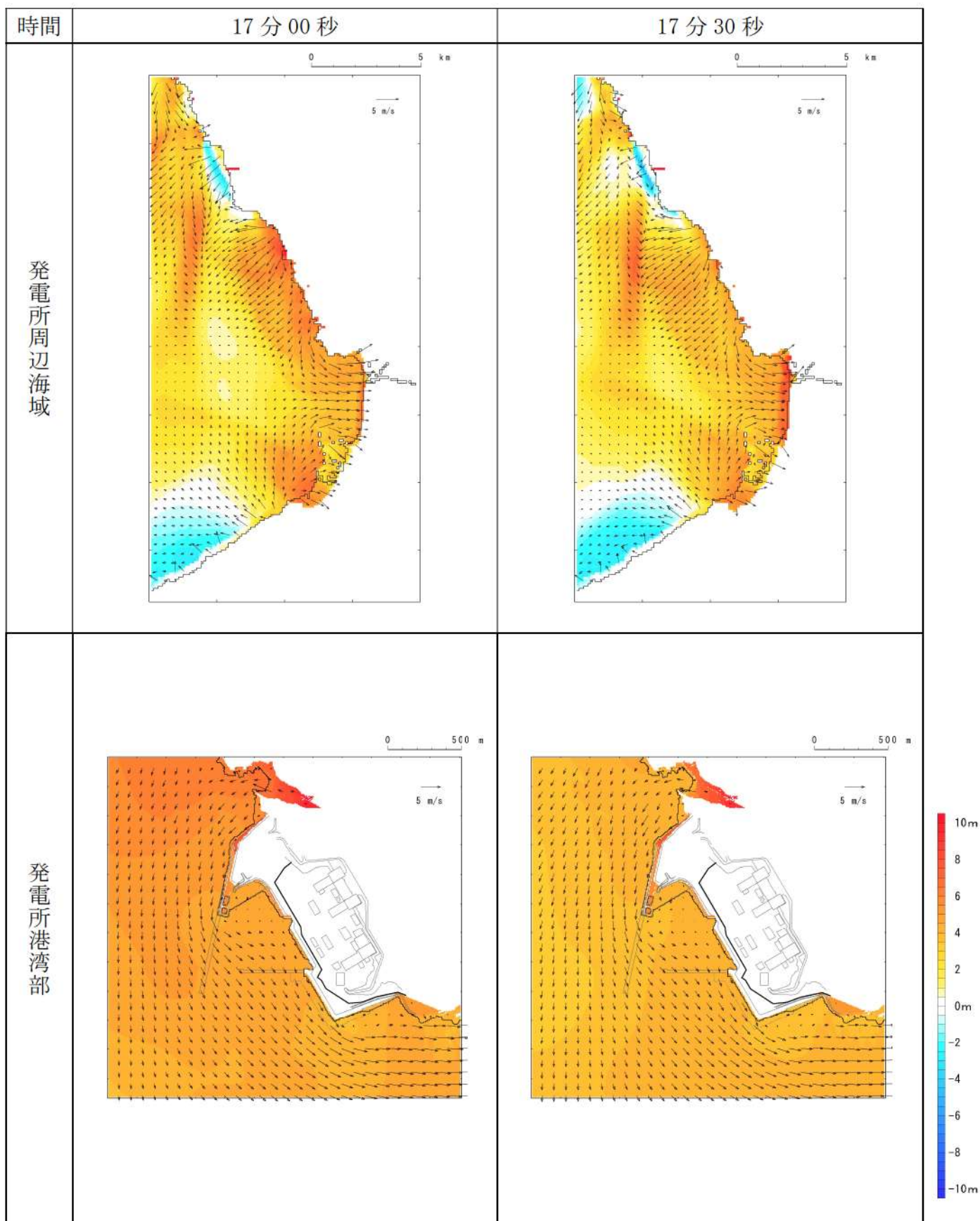
第6図-7 基準津波（波源D，北及び南防波堤損傷）の水位変動・流向ベクトル(7/53)



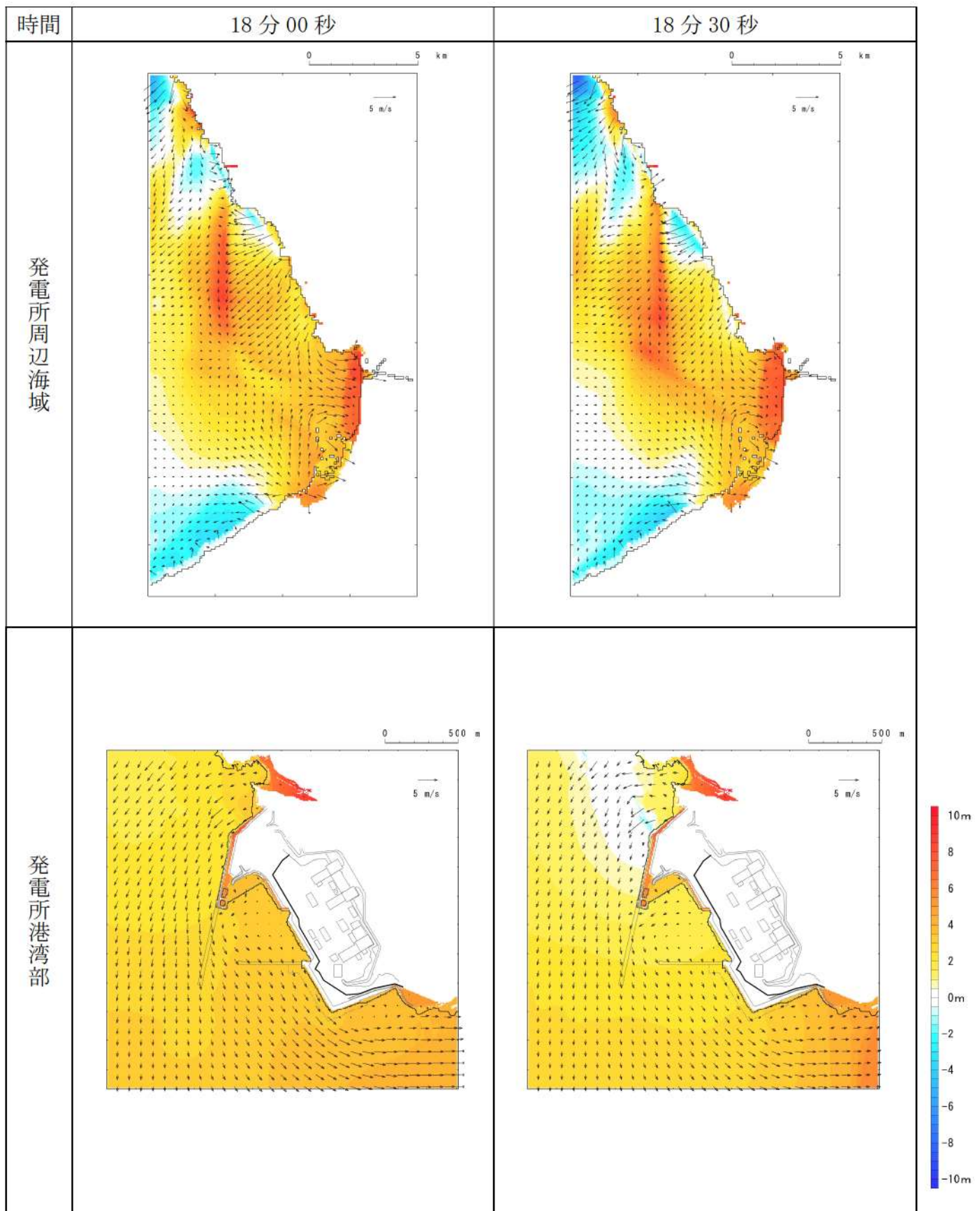
第6図-8 基準津波（波源D，北及び南防波堤損傷）の水位変動・流向ベクトル(8/53)



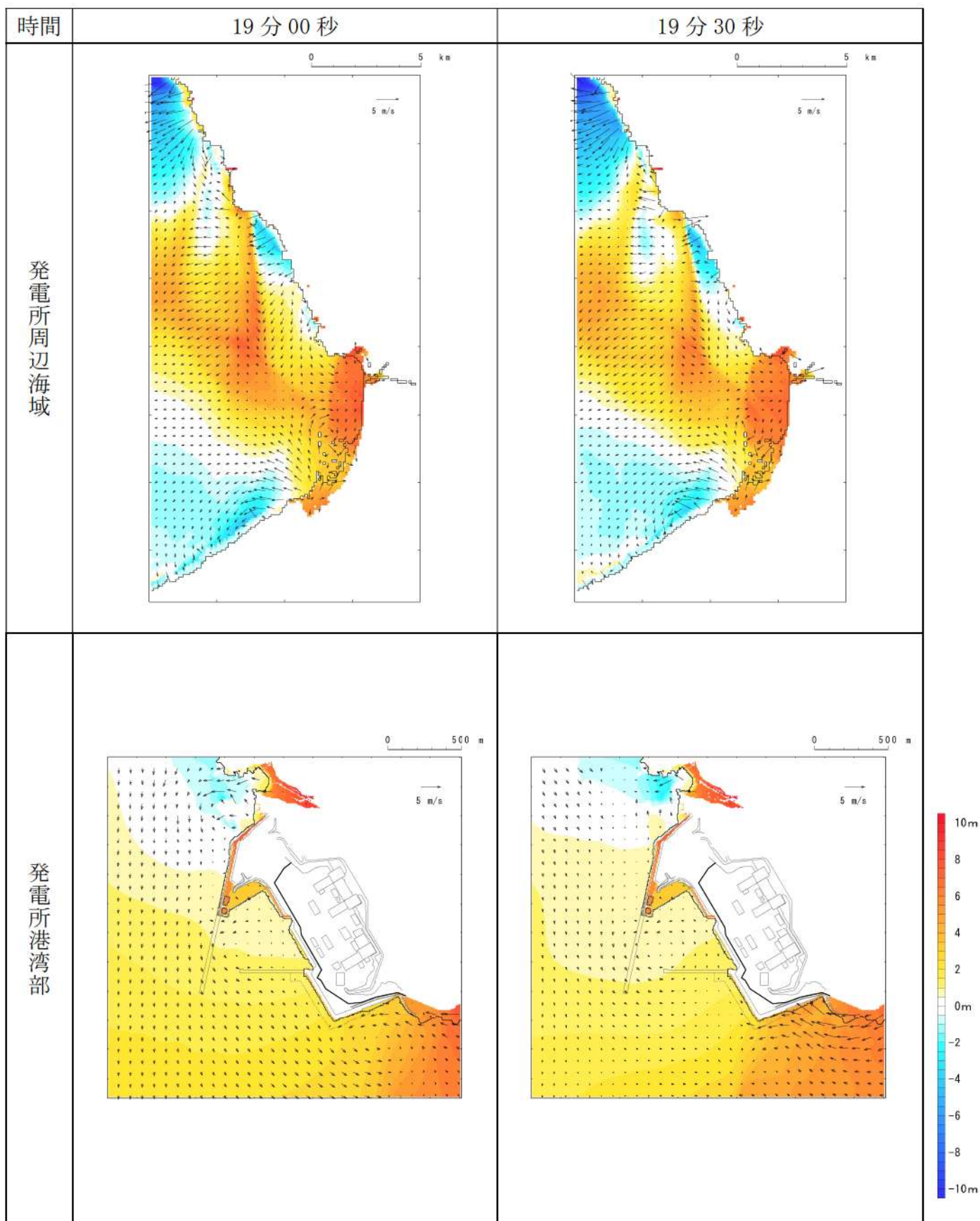
第 6 図-9 基準津波（波源 D，北及び南防波堤損傷）の水位変動・流向ベクトル(9/53)



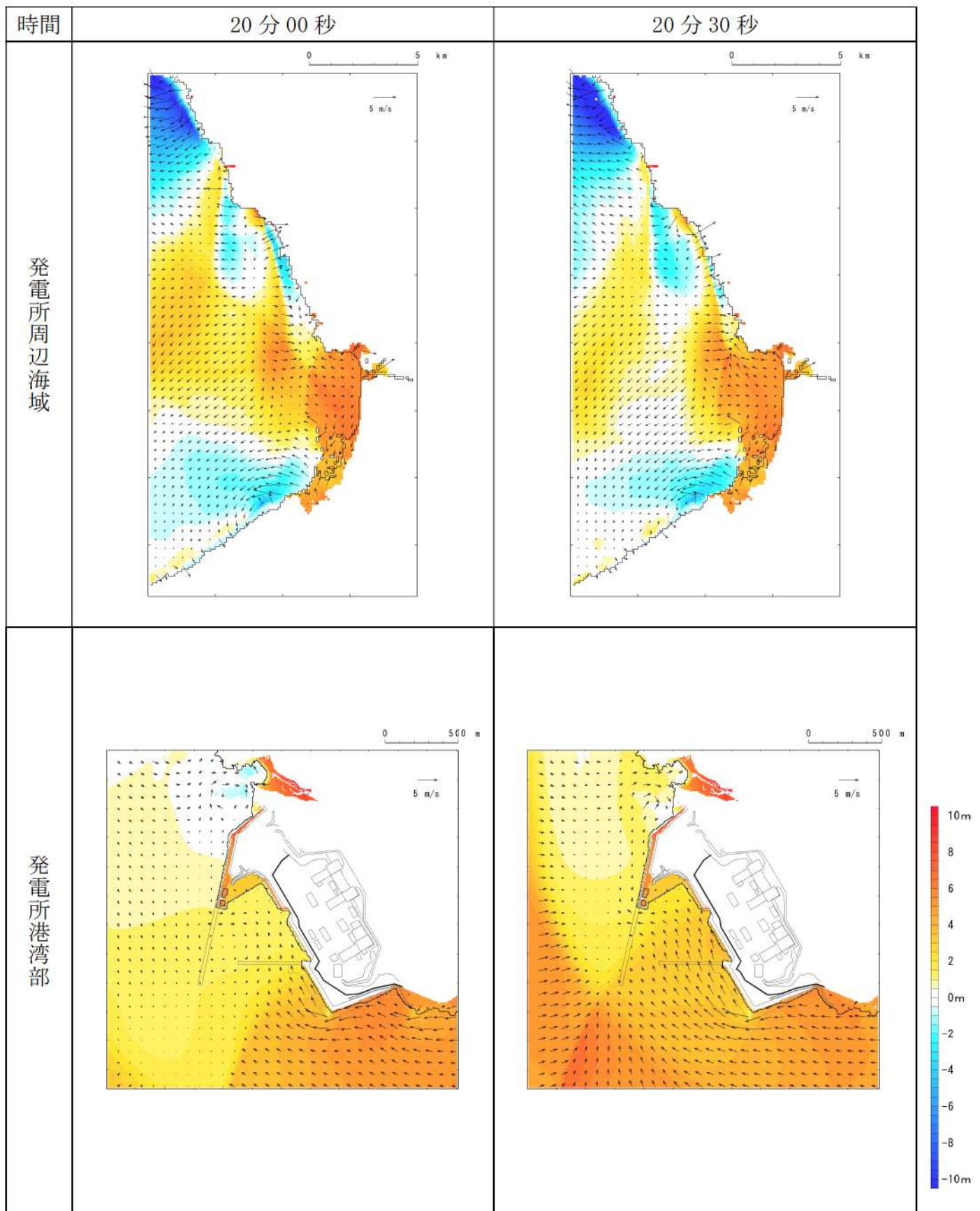
第6図-10 基準津波（波源D，北及び南防波堤損傷）の水位変動・流向ベクトル(10/53)



第6図-11 基準津波（波源D，北及び南防波堤損傷）の水位変動・流向ベクトル(11/53)

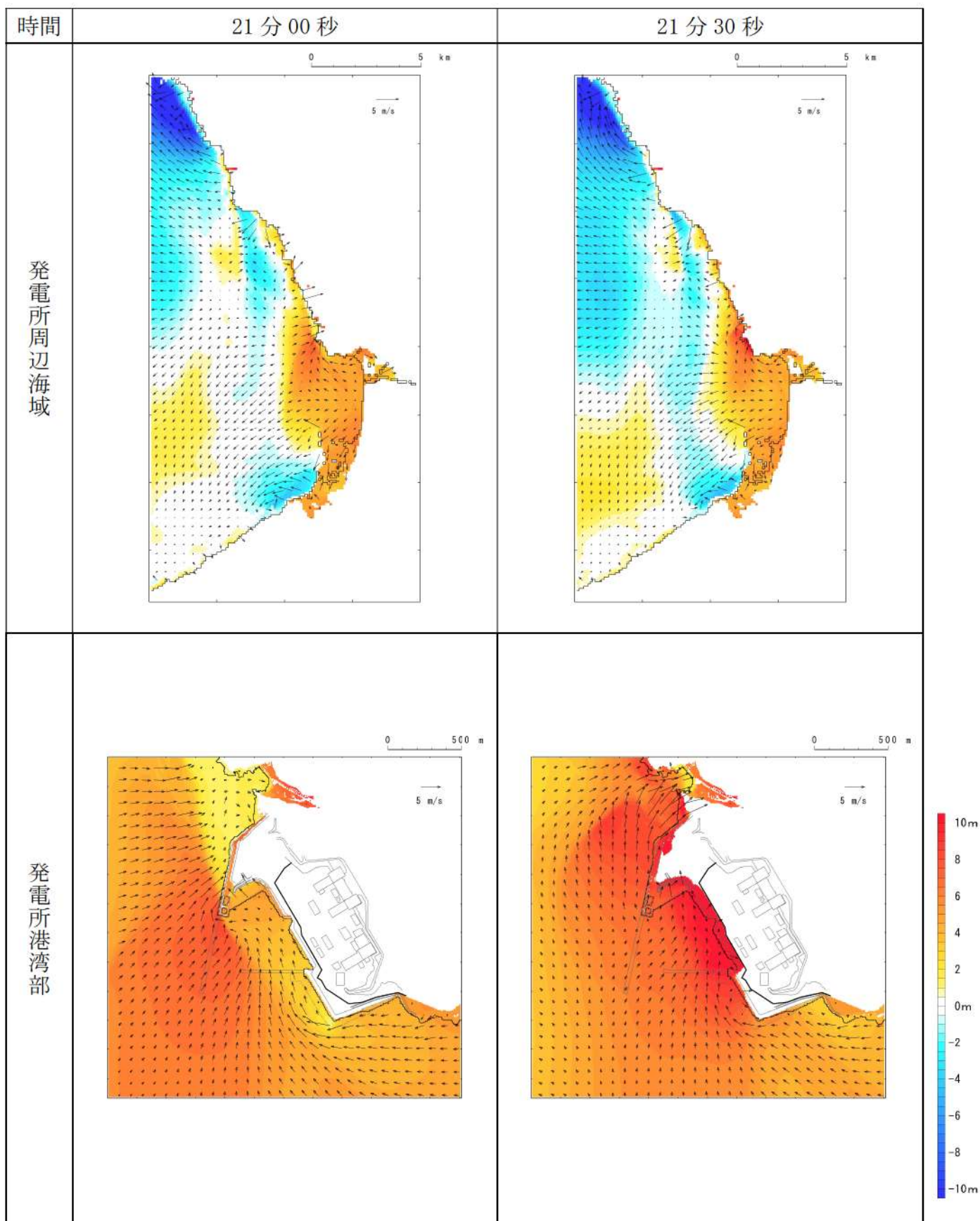


第6図-12 基準津波（波源D，北及び南防波堤損傷）の水位変動・流向ベクトル(12/53)

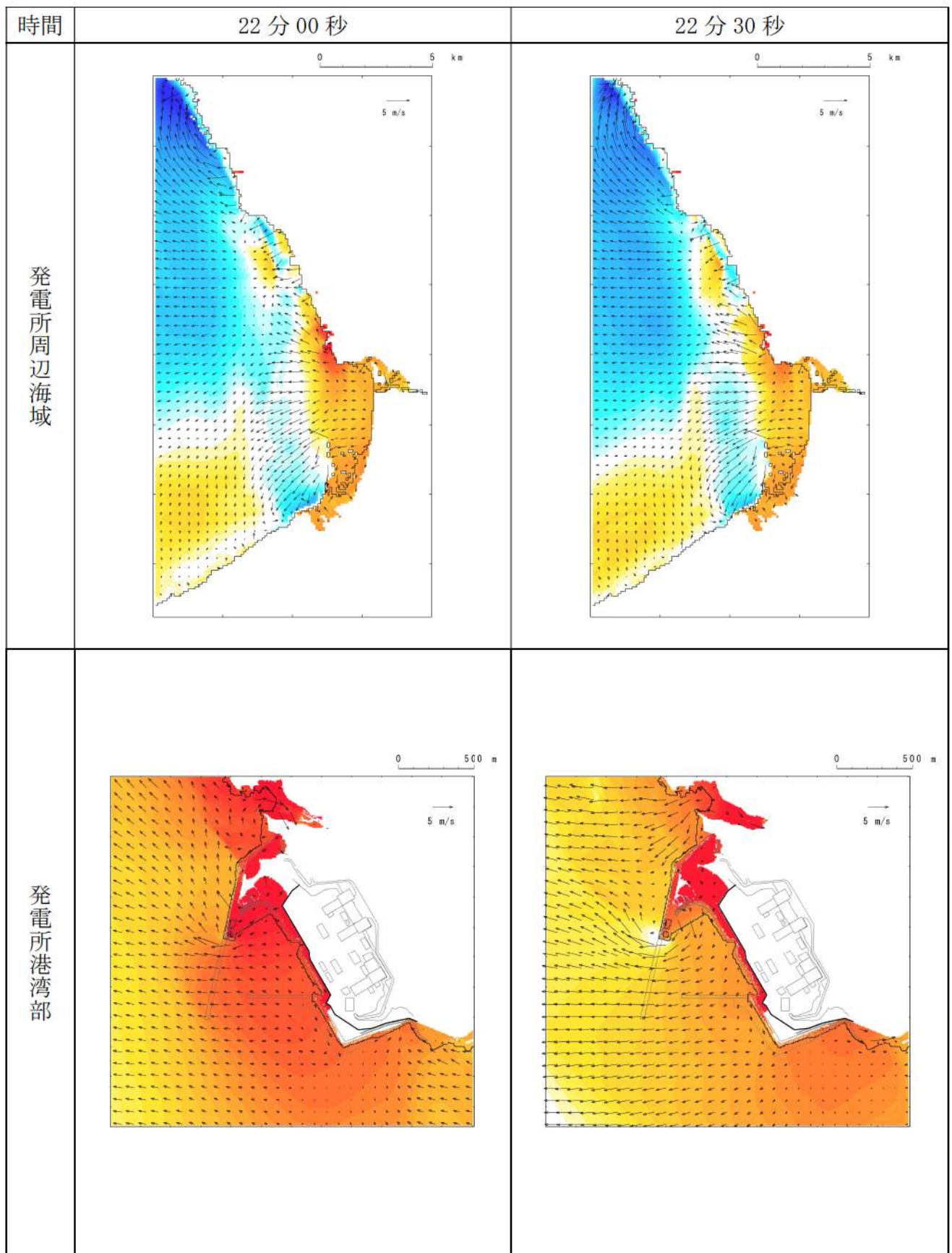


第6図-13 基準津波（波源D，北及び南防波堤損傷）の水位変動・流向ベクトル(13/53)

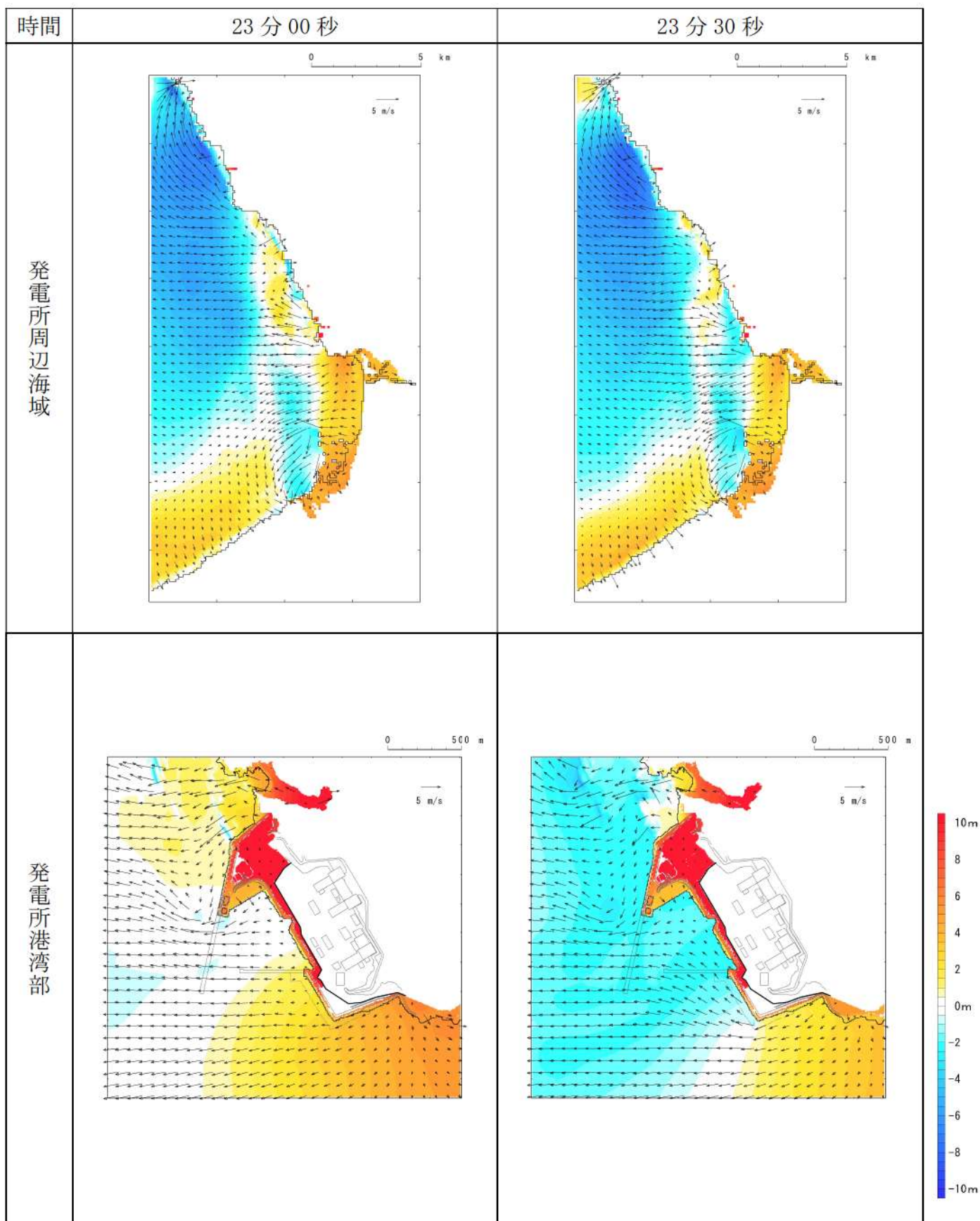




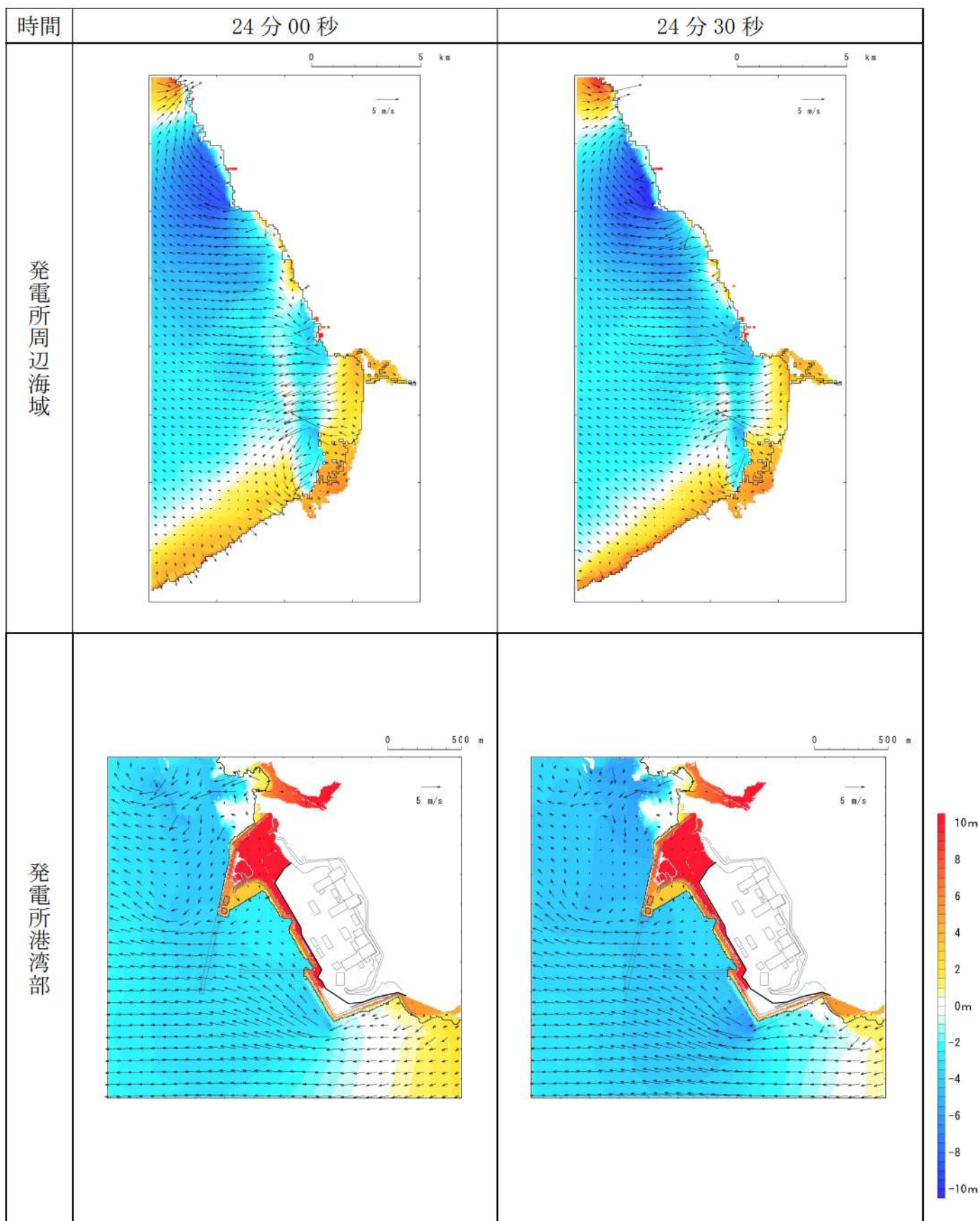
第6図-14 基準津波（波源D，北及び南防波堤損傷）の水位変動・流向ベクトル(14/53)



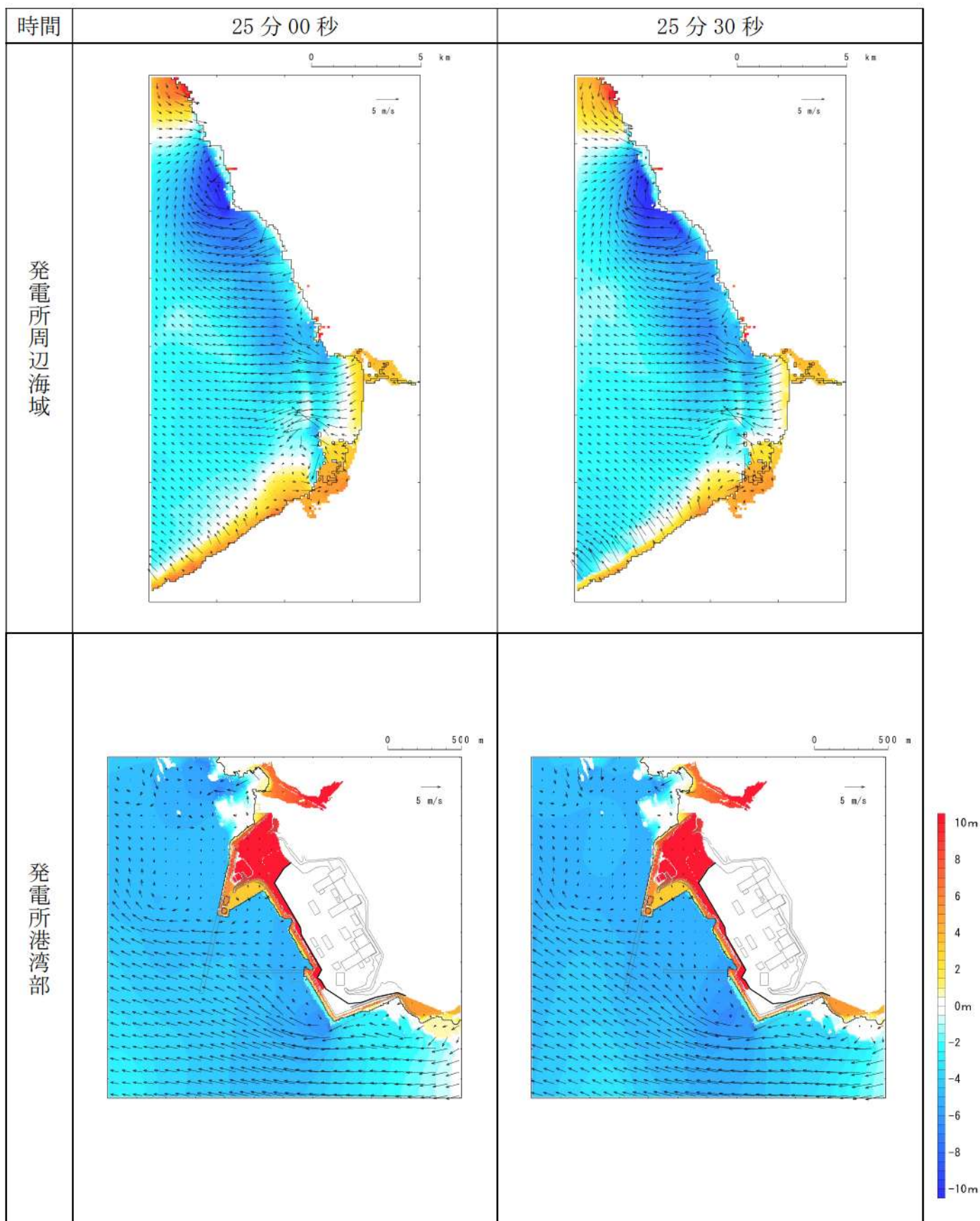
第6図-15 基準津波（波源D、北及び南防波堤損傷）の水位変動・流向ベクトル(15/53)



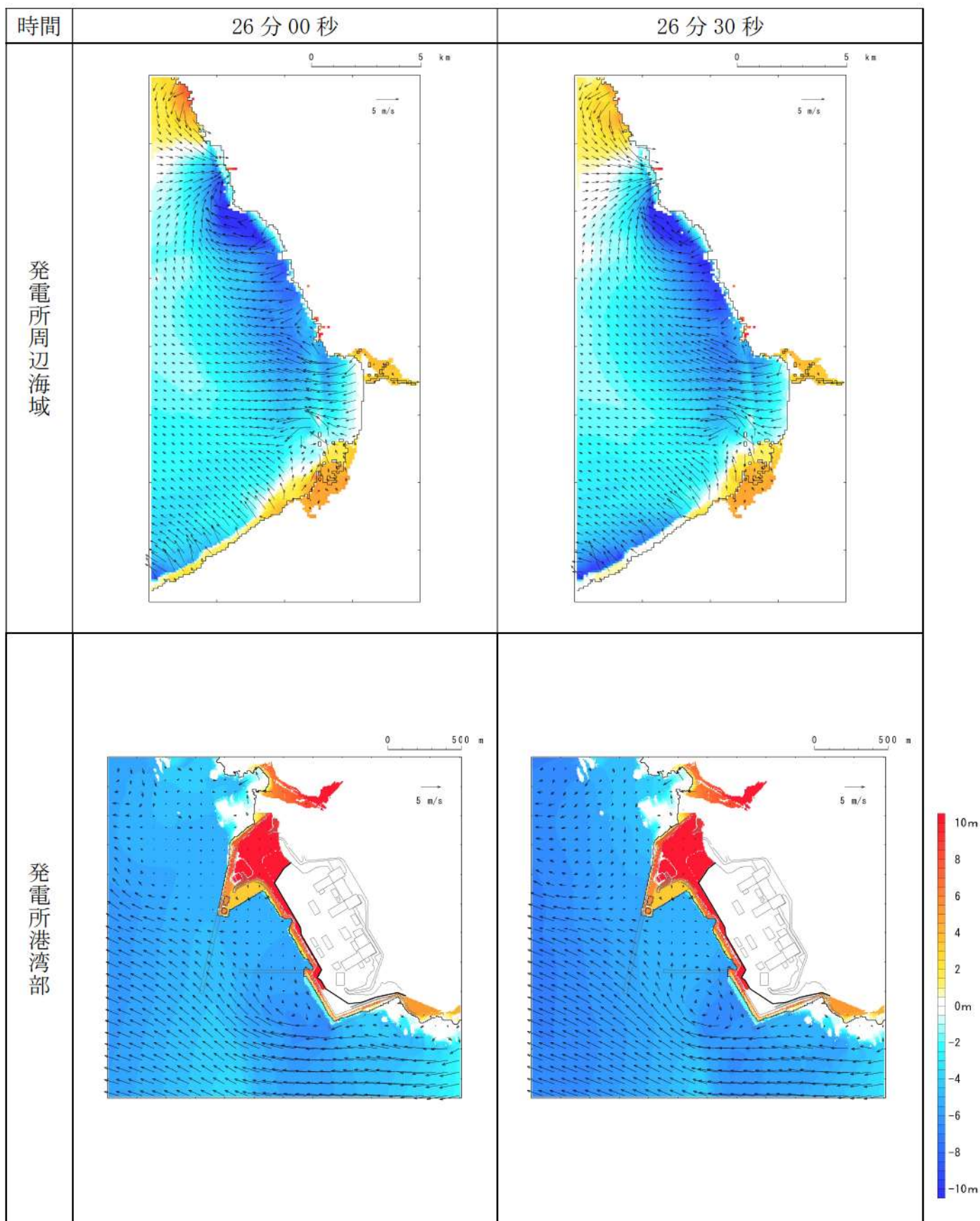
第 6 図-16 基準津波（波源D，北及び南防波堤損傷）の水位変動・流向ベクトル(16/53)



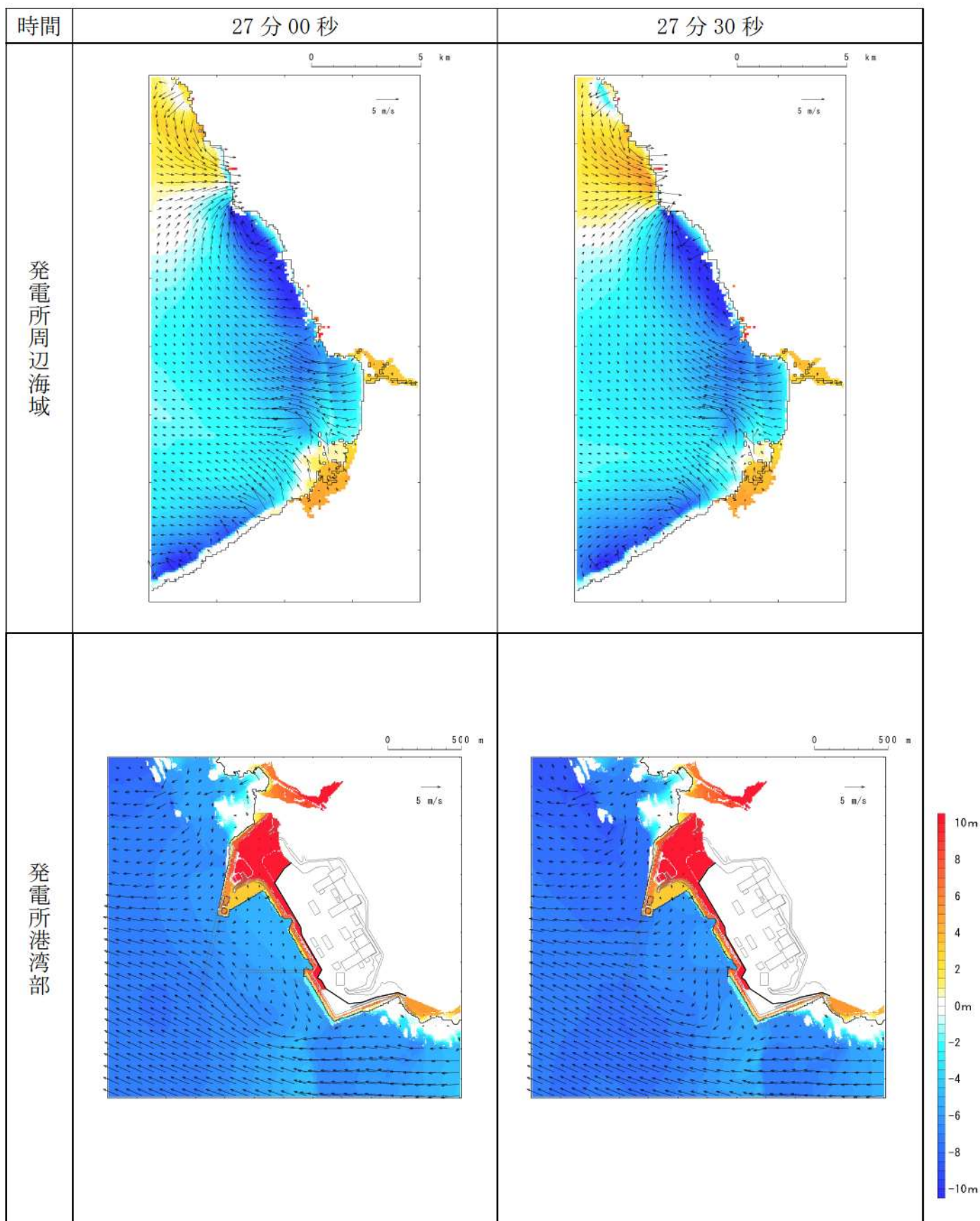
第6図-17 基準津波（波源D，北及び南防波堤損傷）の水位変動・流向ベクトル(17/53)



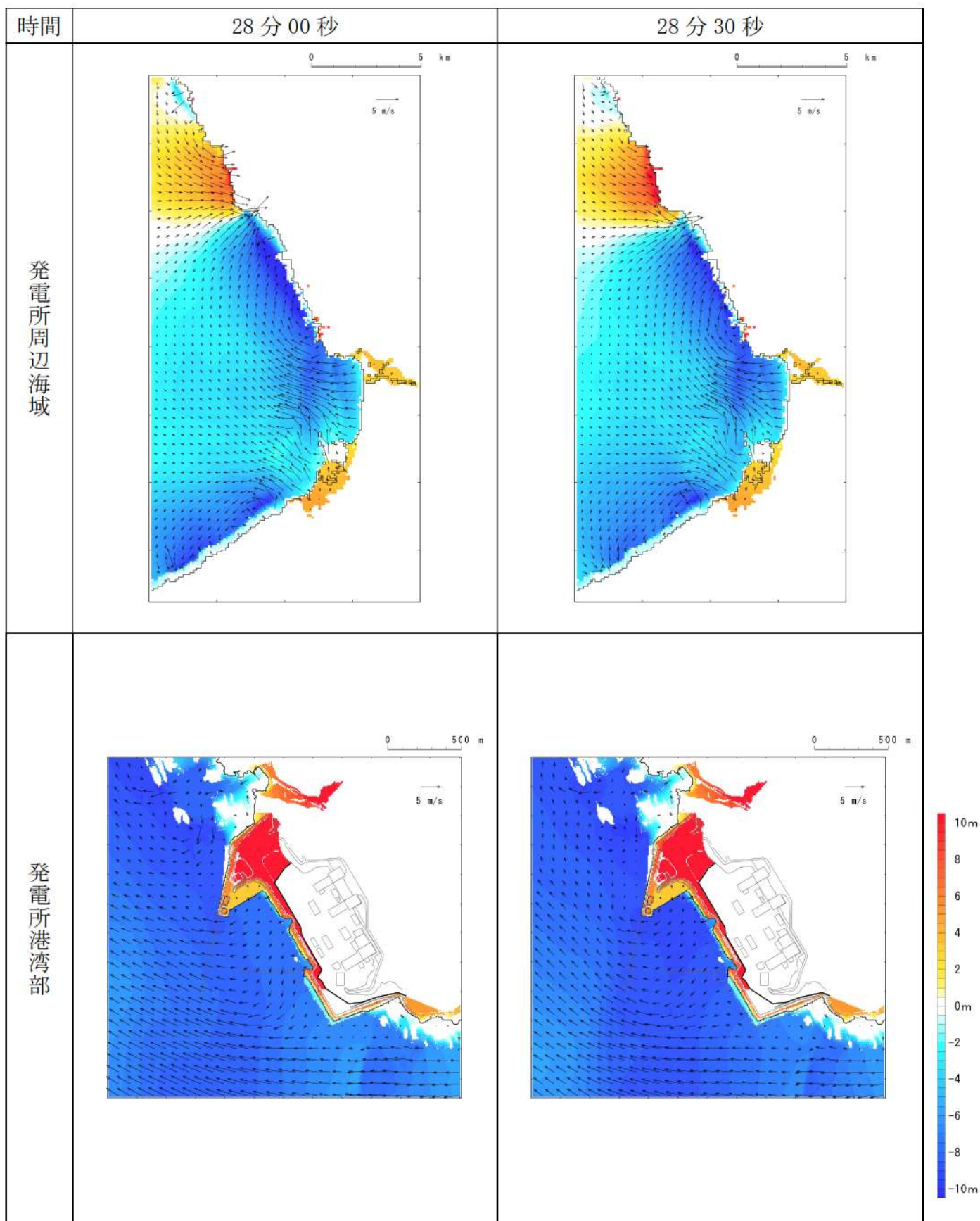
第6図-18 基準津波（波源D、北及び南防波堤損傷）の水位変動・流向ベクトル(18/53)



第6図-19 基準津波（波源D，北及び南防波堤損傷）の水位変動・流向ベクトル(19/53)

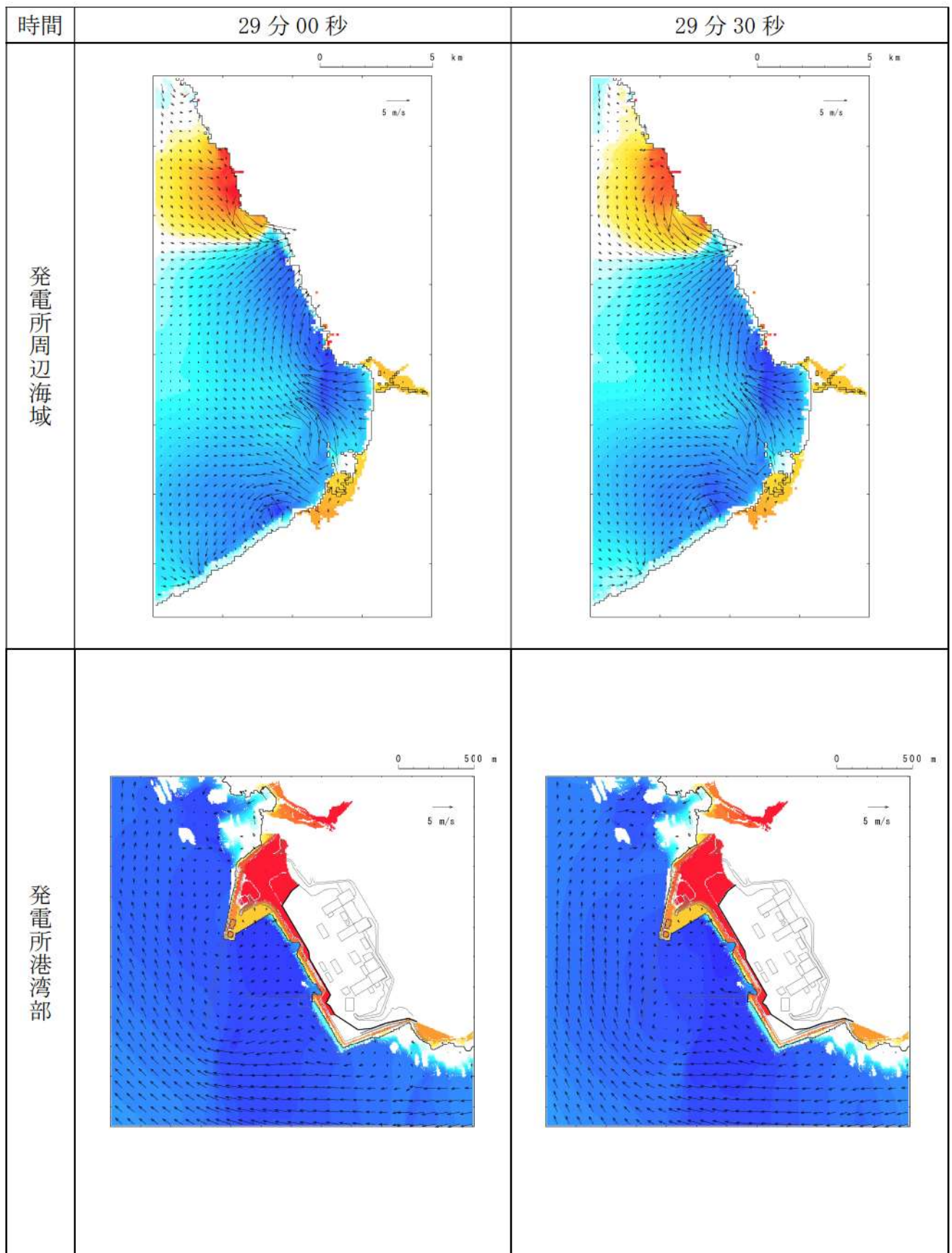


第6図-20 基準津波（波源D，北及び南防波堤損傷）の水位変動・流向ベクトル(20/53)

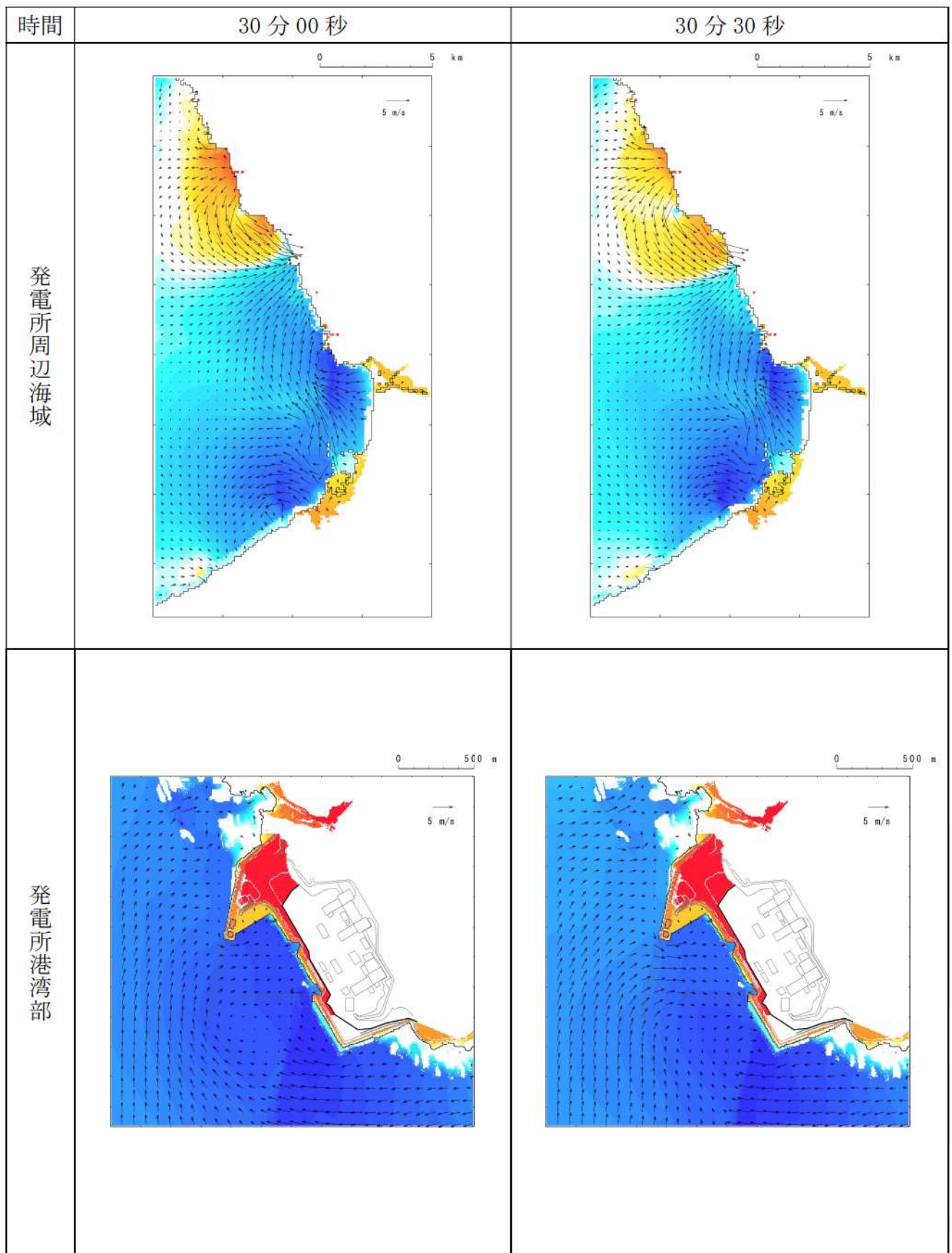


第6図-21 基準津波（波源D，北及び南防波堤損傷）の水位変動・流向ベクトル(21/53)

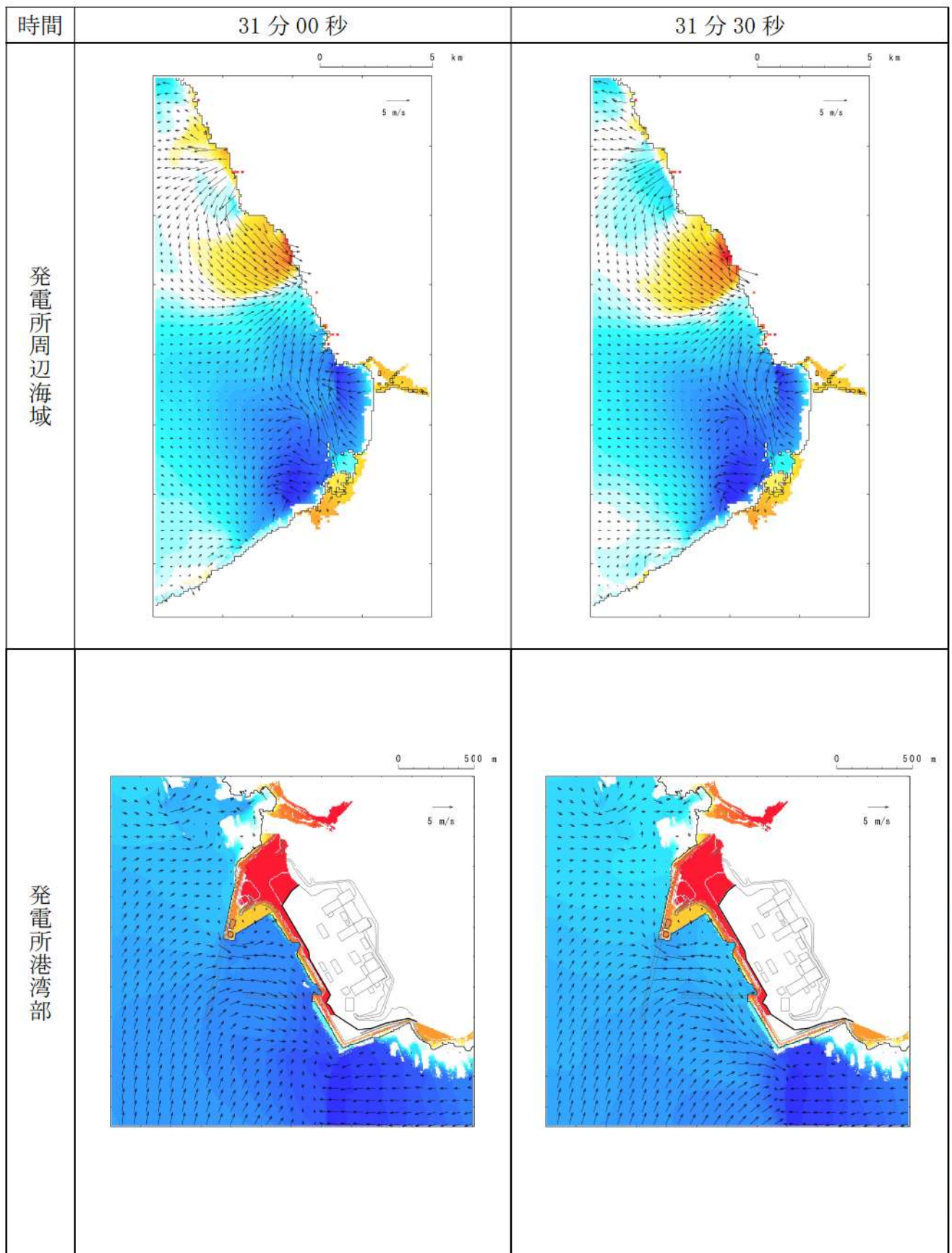




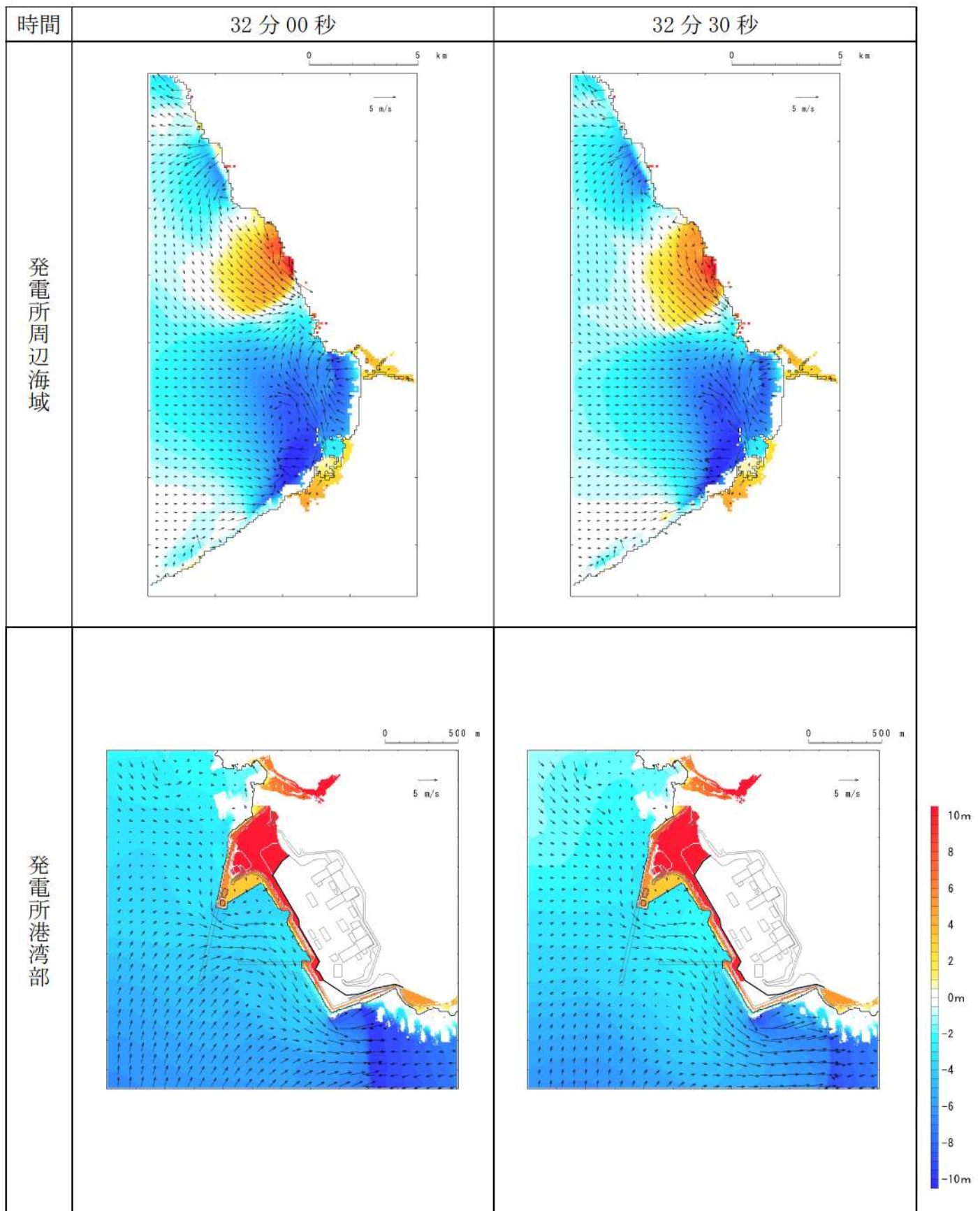
第6図-22 基準津波（波源D、北及び南防波堤損傷）の水位変動・流向ベクトル(22/53)



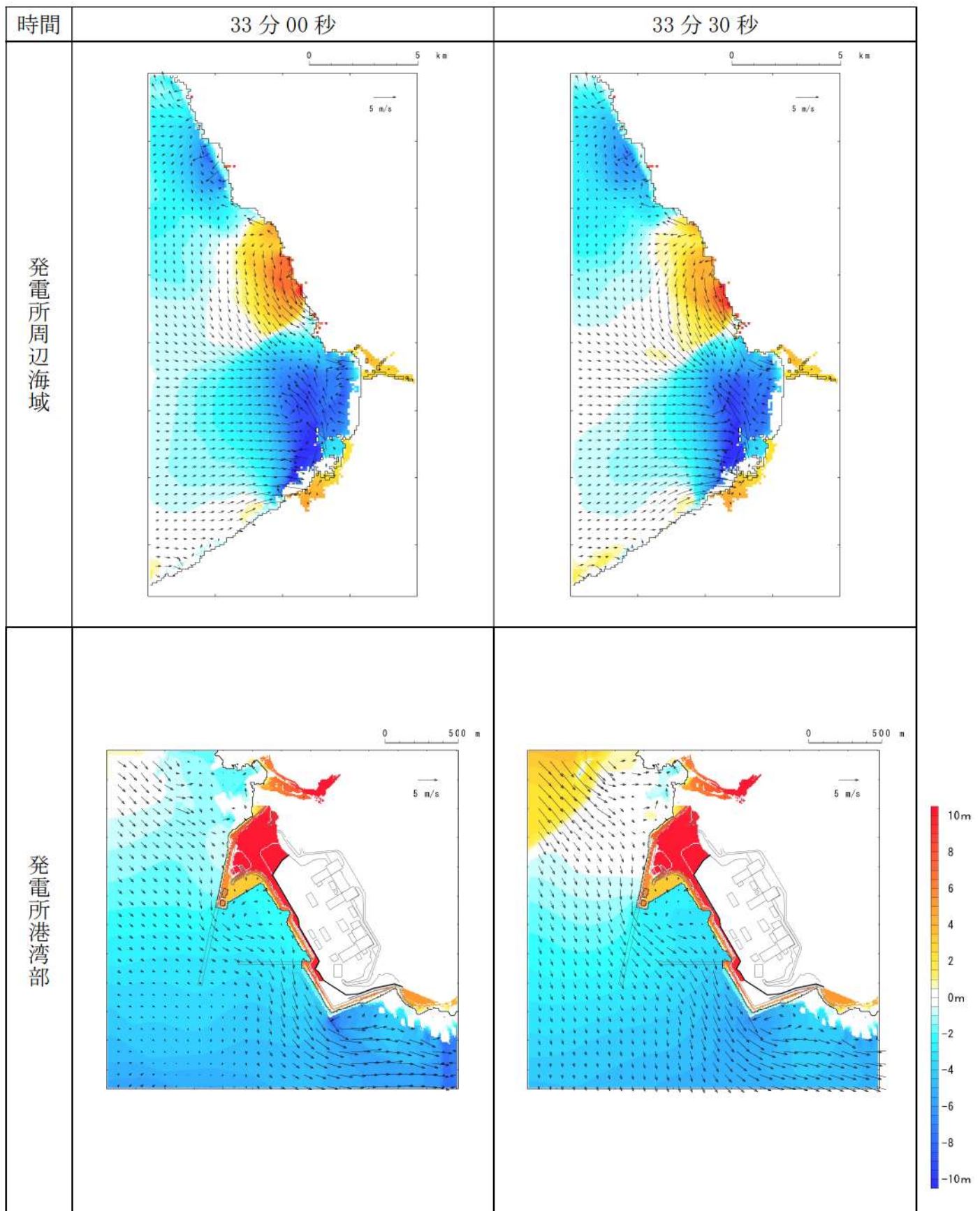
第6図-23 基準津波（波源D，北及び南防波堤損傷）の水位変動・流向ベクトル(23/53)



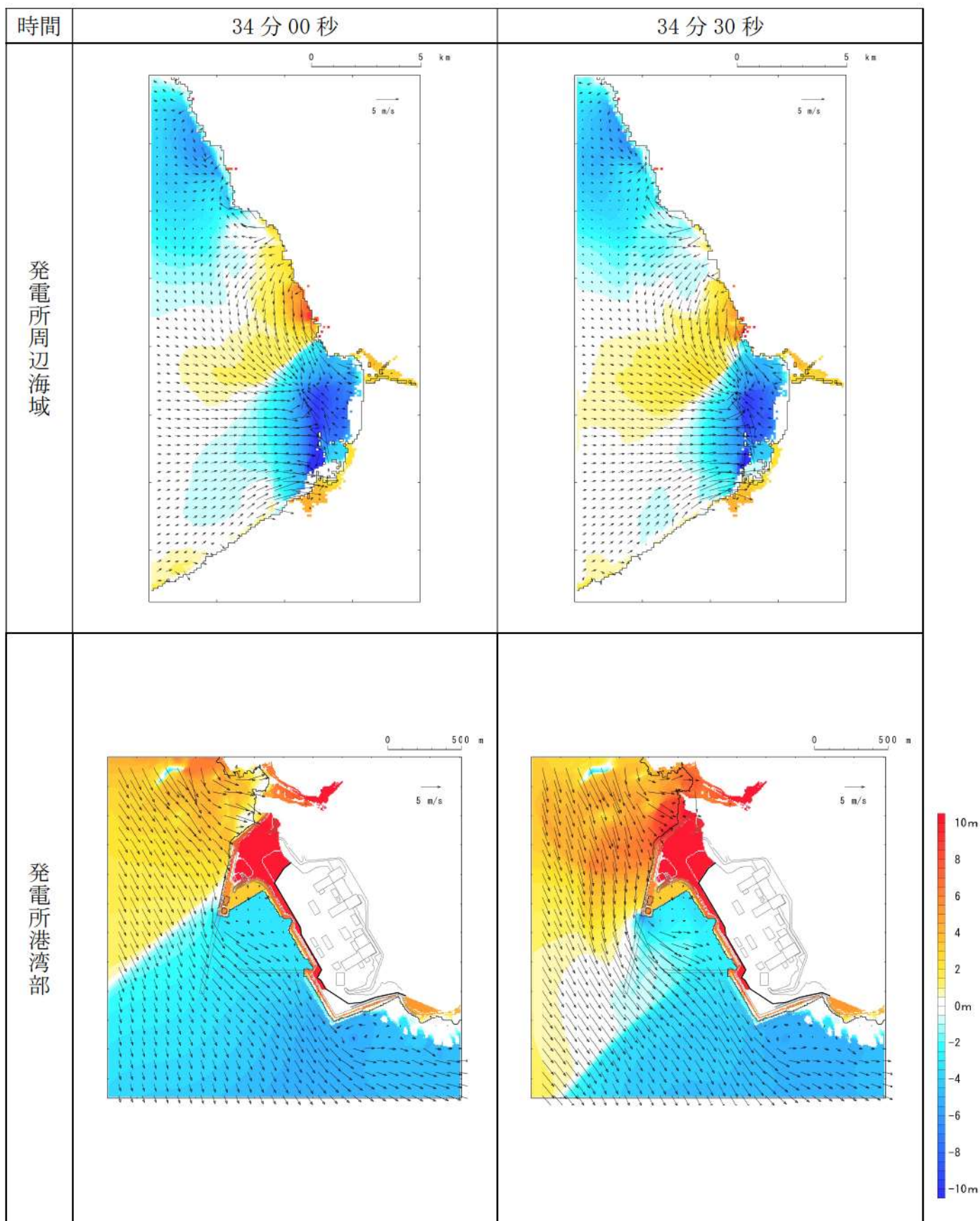
第6図-24 基準津波（波源D，北及び南防波堤損傷）の水位変動・流向ベクトル(24/53)



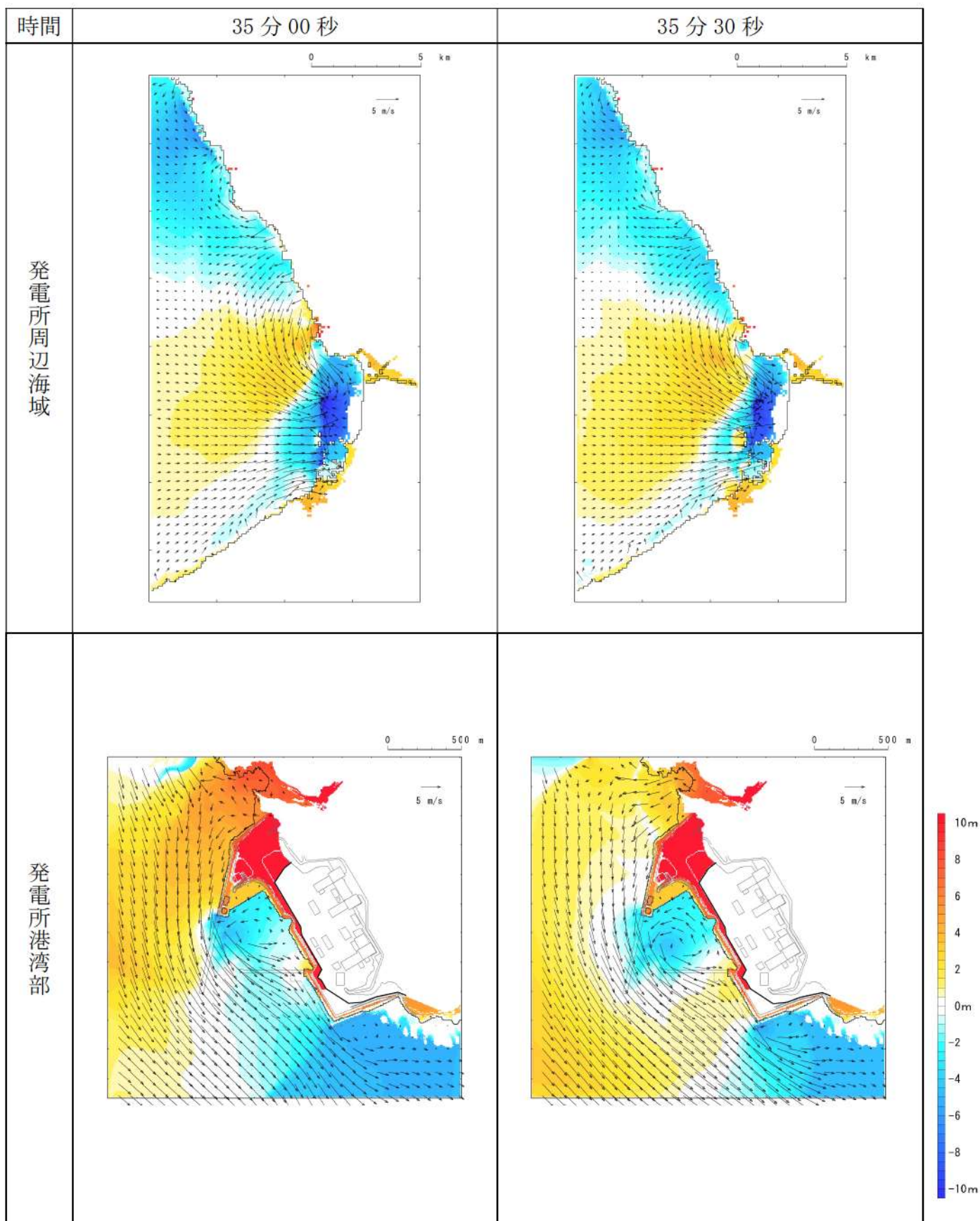
第6図-25 基準津波（波源D，北及び南防波堤損傷）の水位変動・流向ベクトル(25/53)



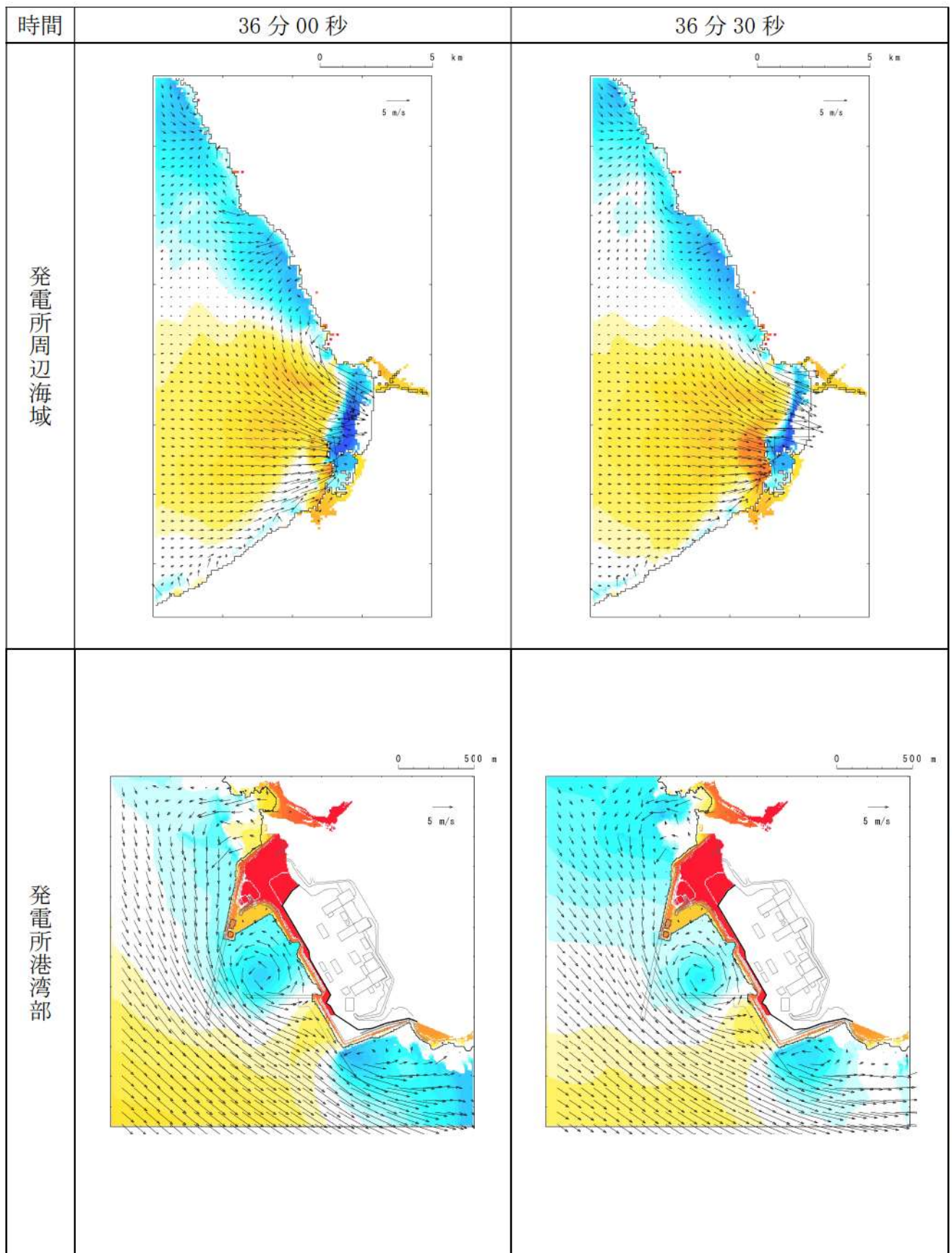
第6図-26 基準津波（波源D，北及び南防波堤損傷）の水位変動・流向ベクトル(26/53)



第6図-27 基準津波（波源D，北及び南防波堤損傷）の水位変動・流向ベクトル(27/53)

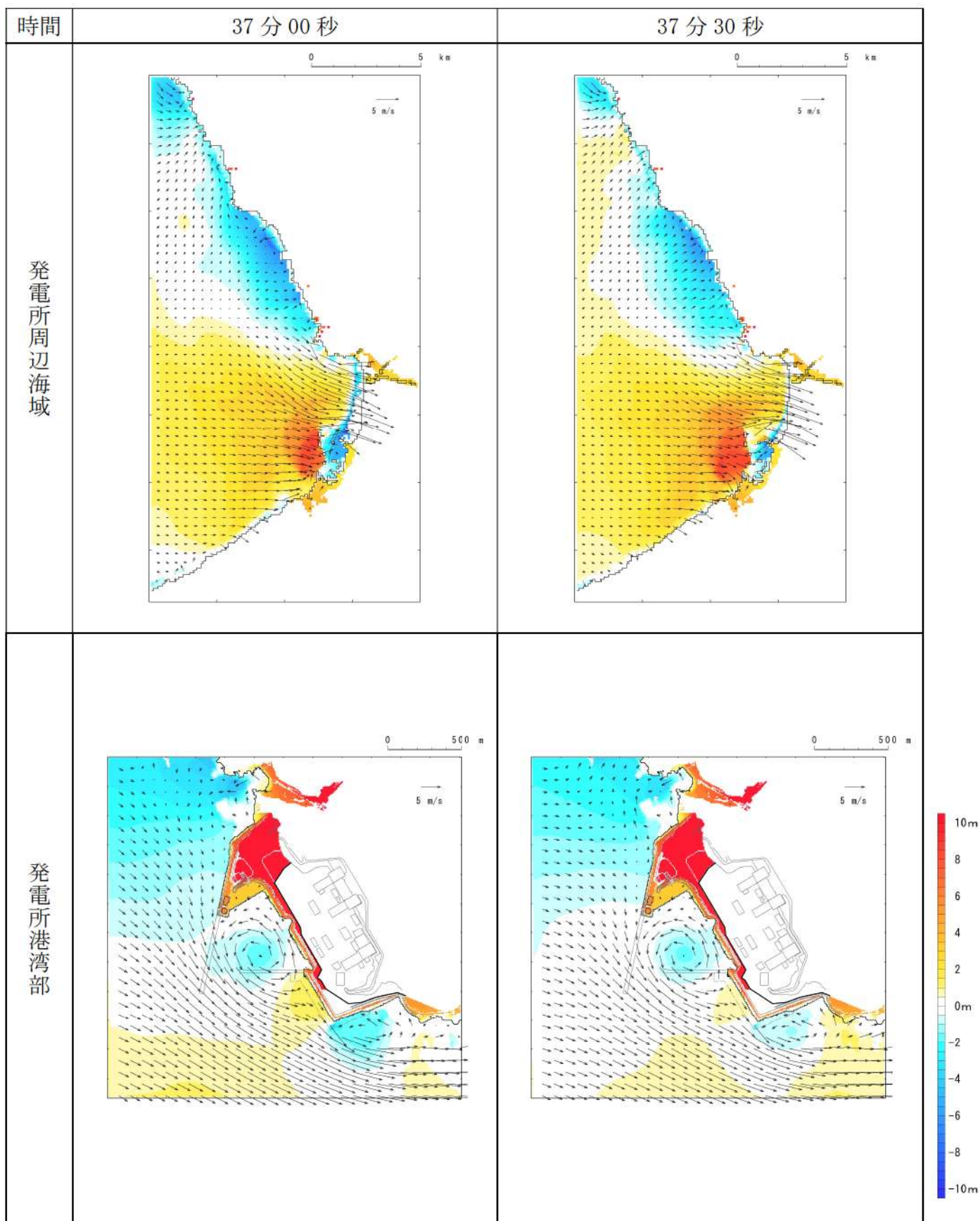


第6図-28 基準津波（波源D，北及び南防波堤損傷）の水位変動・流向ベクトル(28/53)

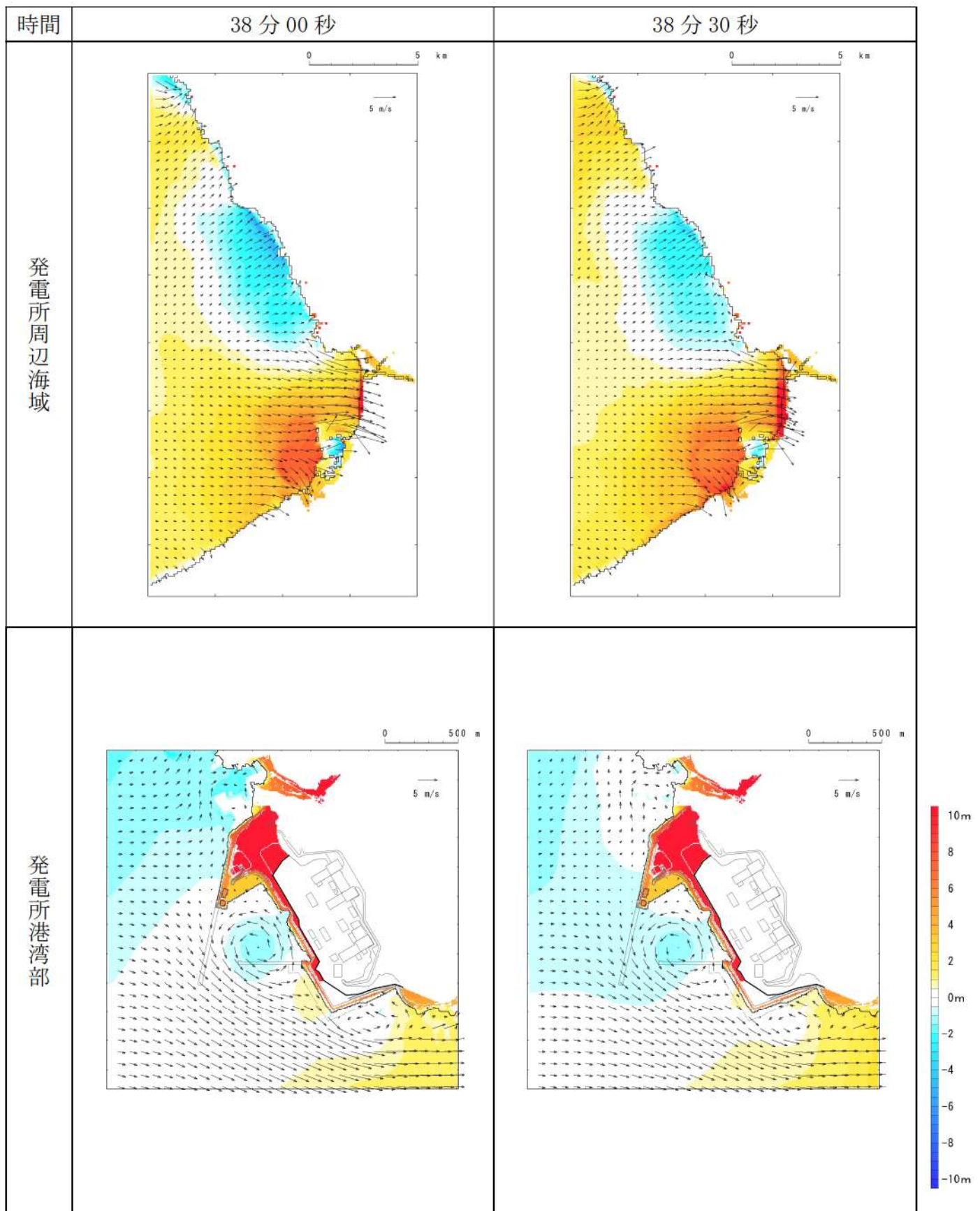


第6図-29 基準津波（波源D，北及び南防波堤損傷）の水位変動・流向ベクトル(29/53)

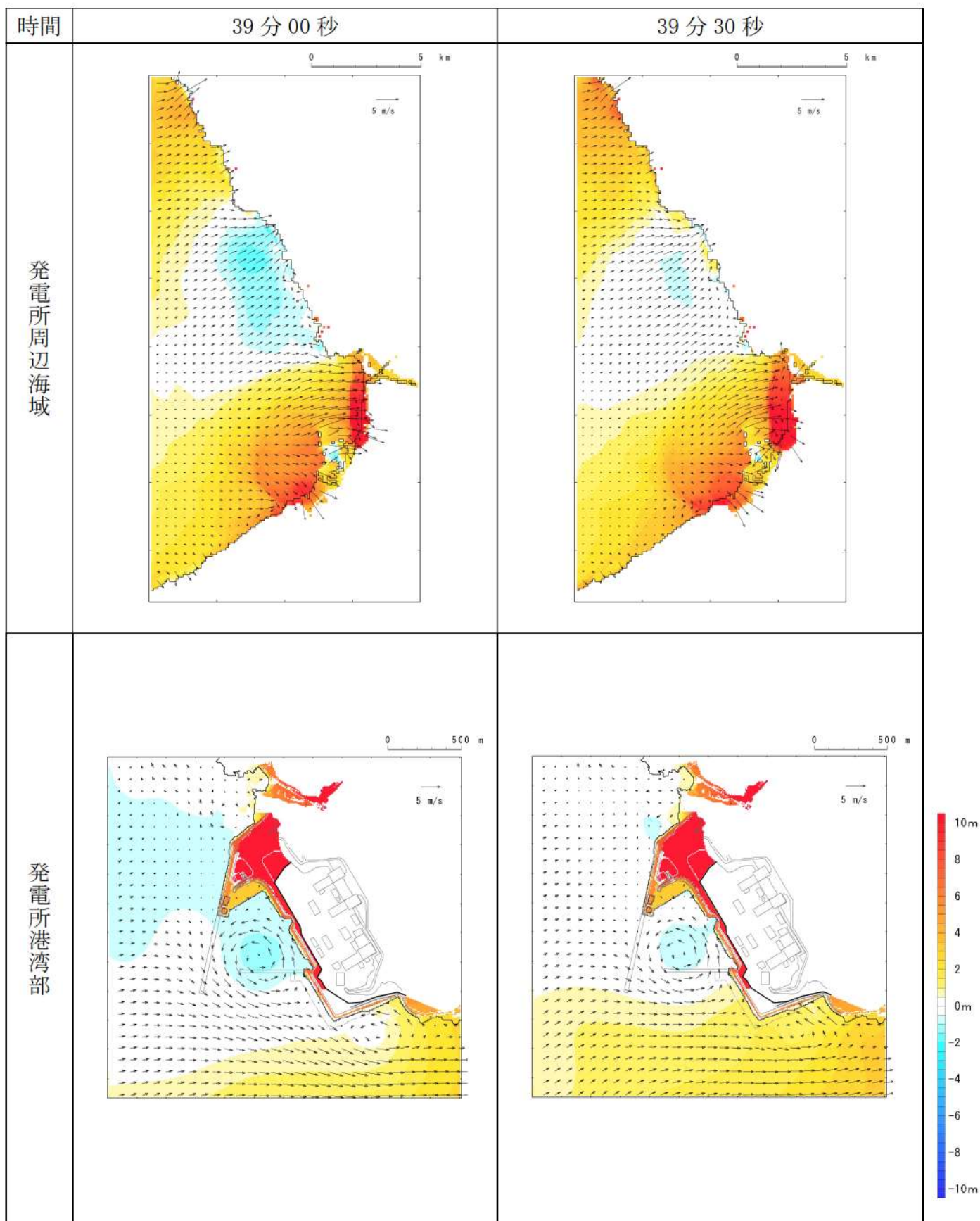




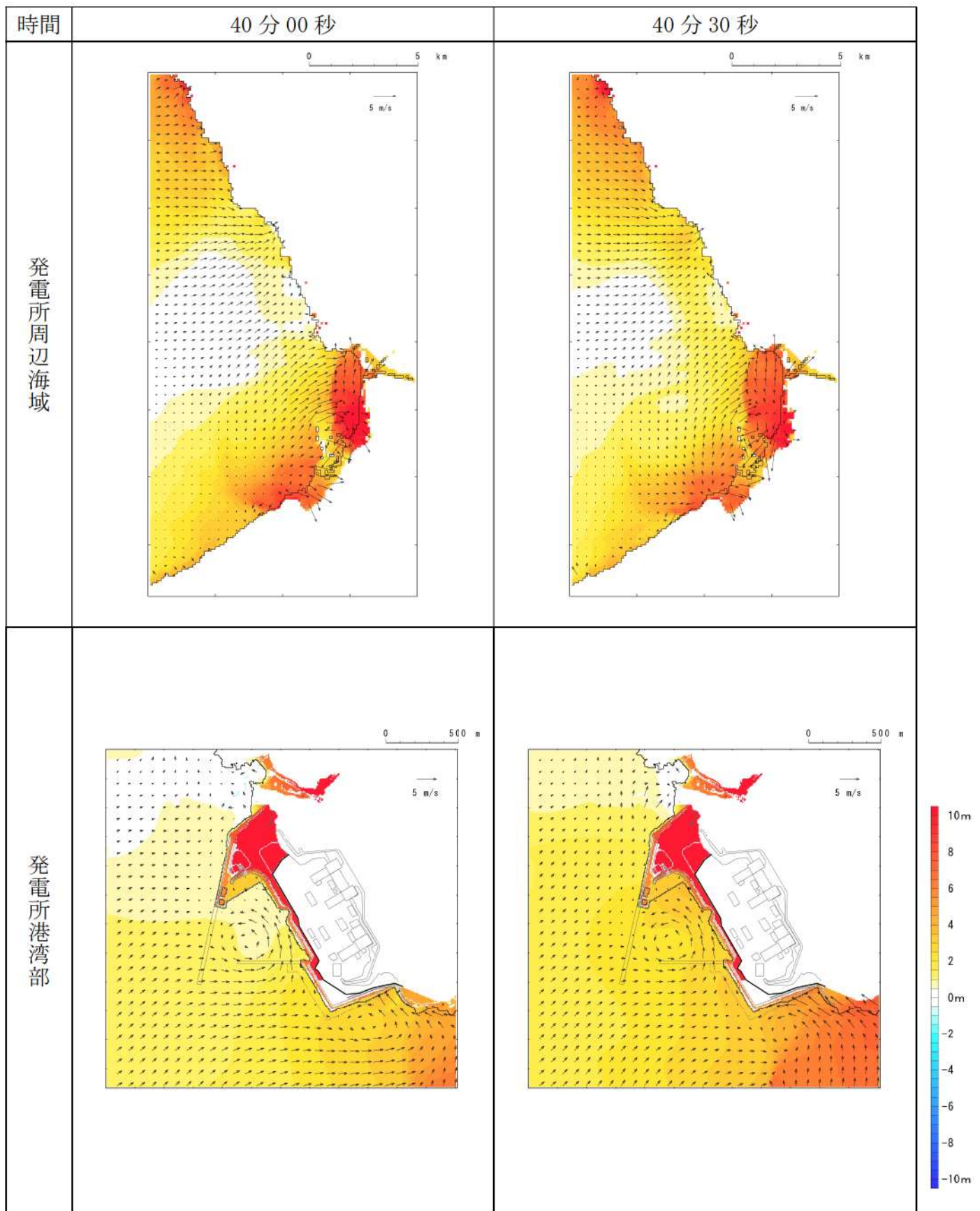
第6図-30 基準津波（波源D，北及び南防波堤損傷）の水位変動・流向ベクトル(30/53)



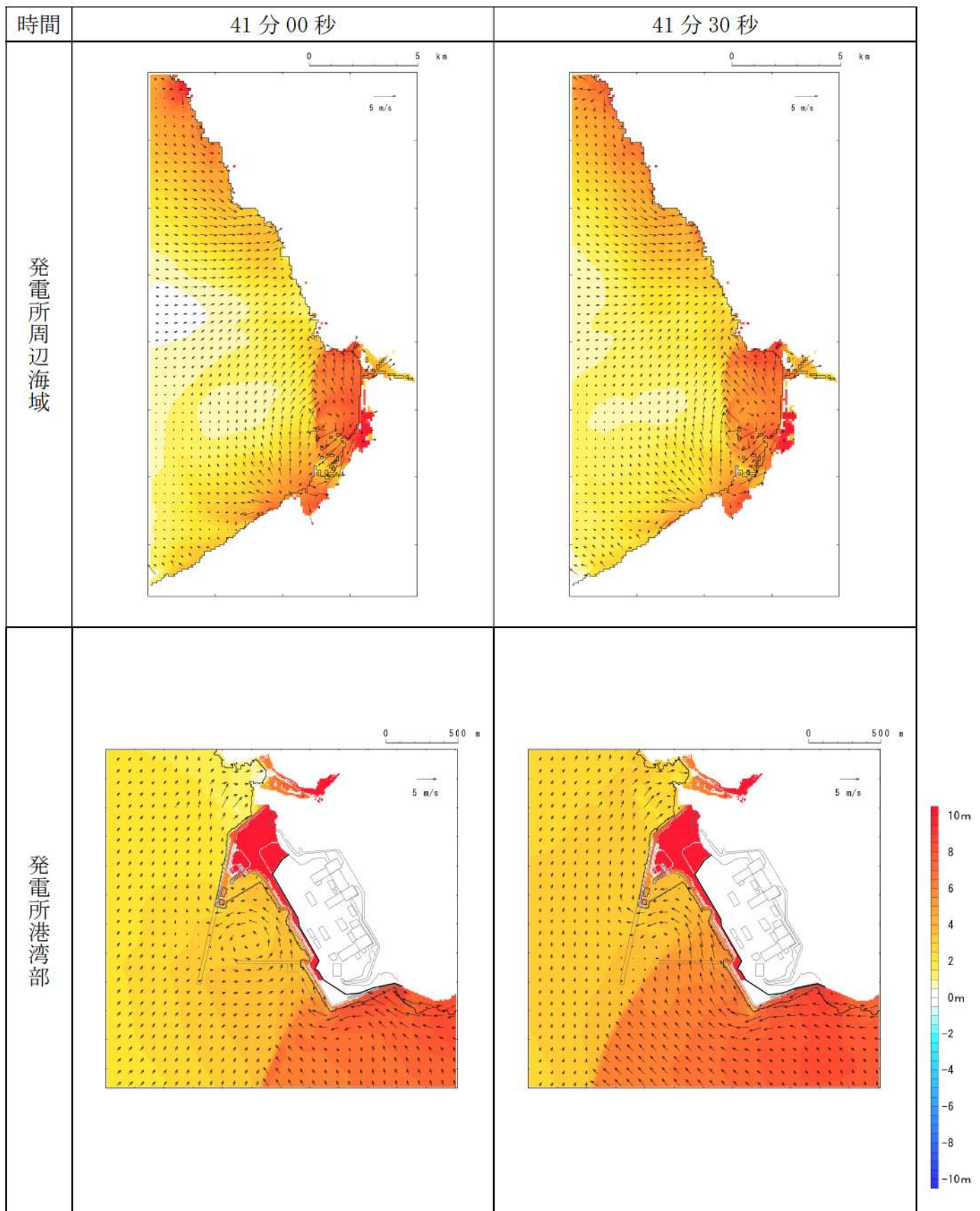
第6図-31 基準津波（波源D，北及び南防波堤損傷）の水位変動・流向ベクトル(31/53)



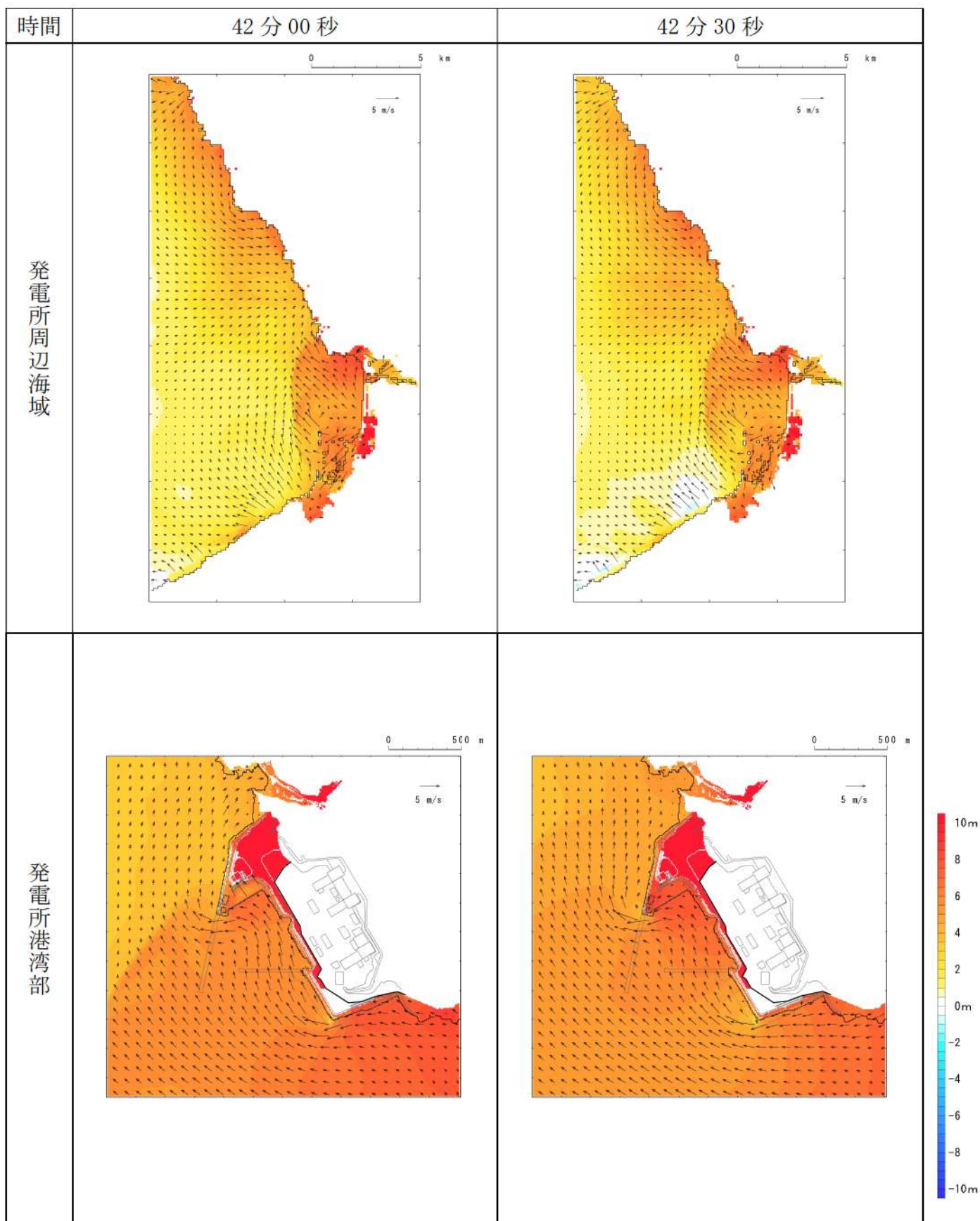
第6図-32 基準津波（波源D，北及び南防波堤損傷）の水位変動・流向ベクトル(32/53)



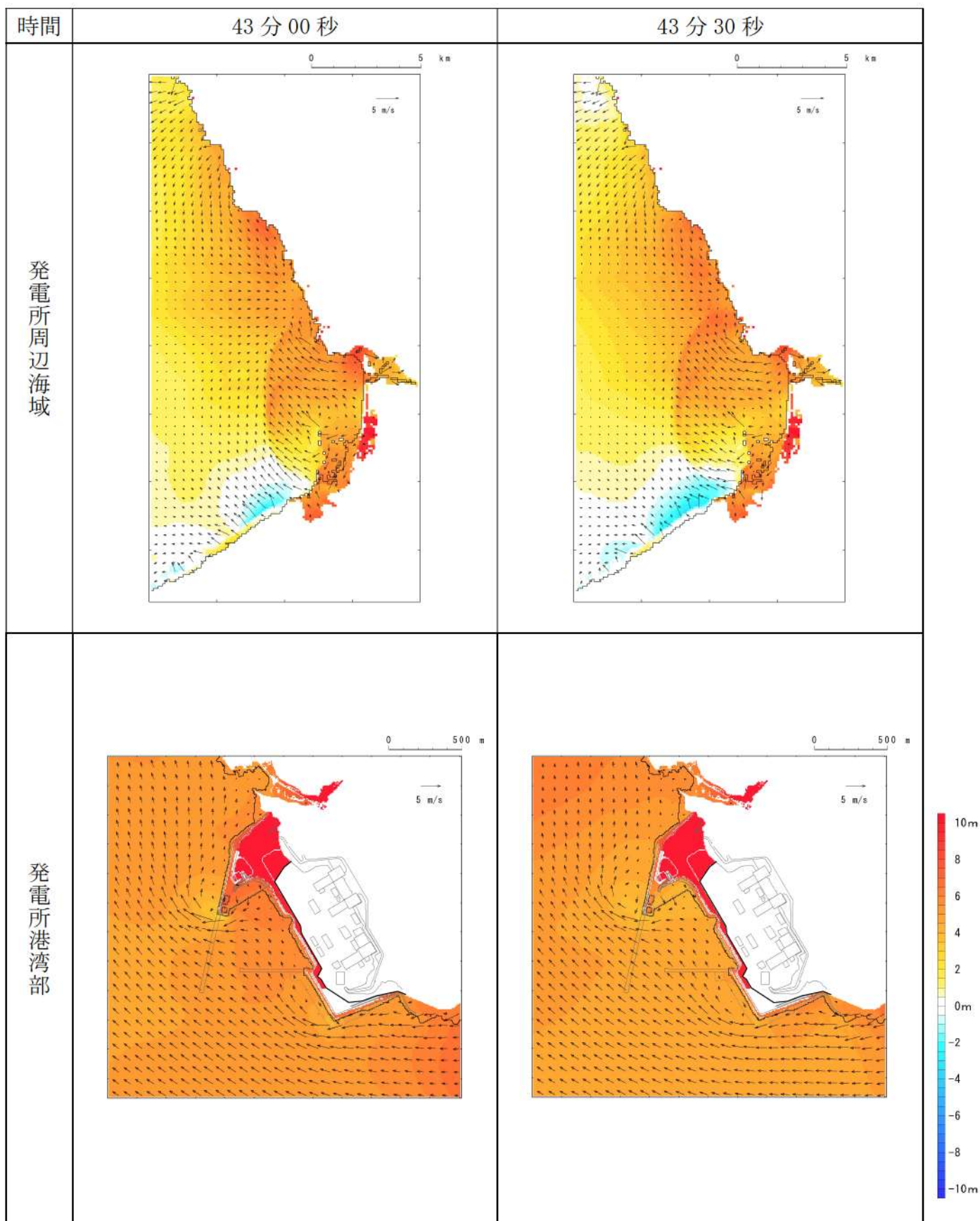
第6図-33 基準津波（波源D、北及び南防波堤損傷）の水位変動・流向ベクトル(33/53)



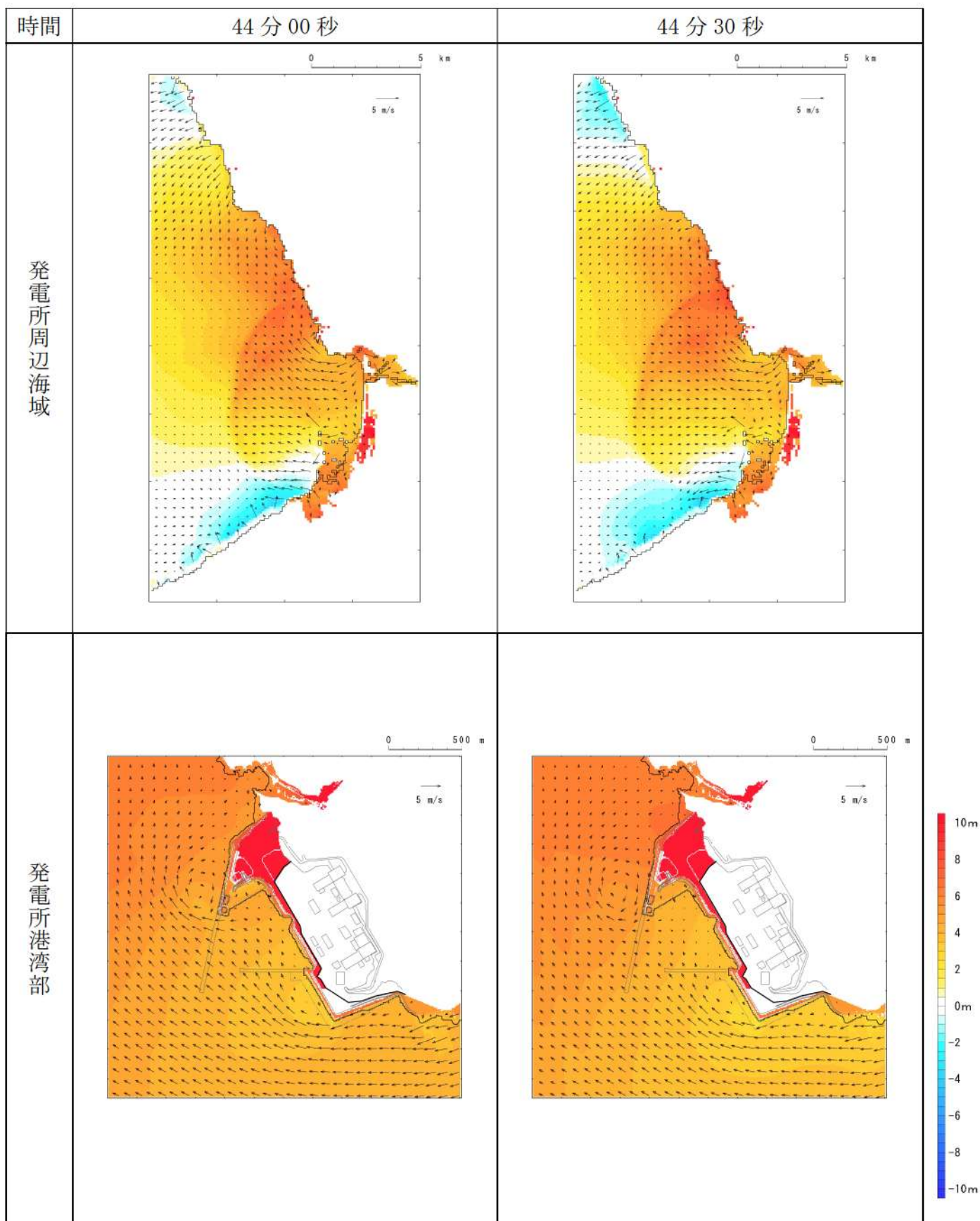
第6図-34 基準津波（波源D，北及び南防波堤損傷）の水位変動・流向ベクトル(34/53)



第6図-35 基準津波（波源D，北及び南防波堤損傷）の水位変動・流向ベクトル(35/53)

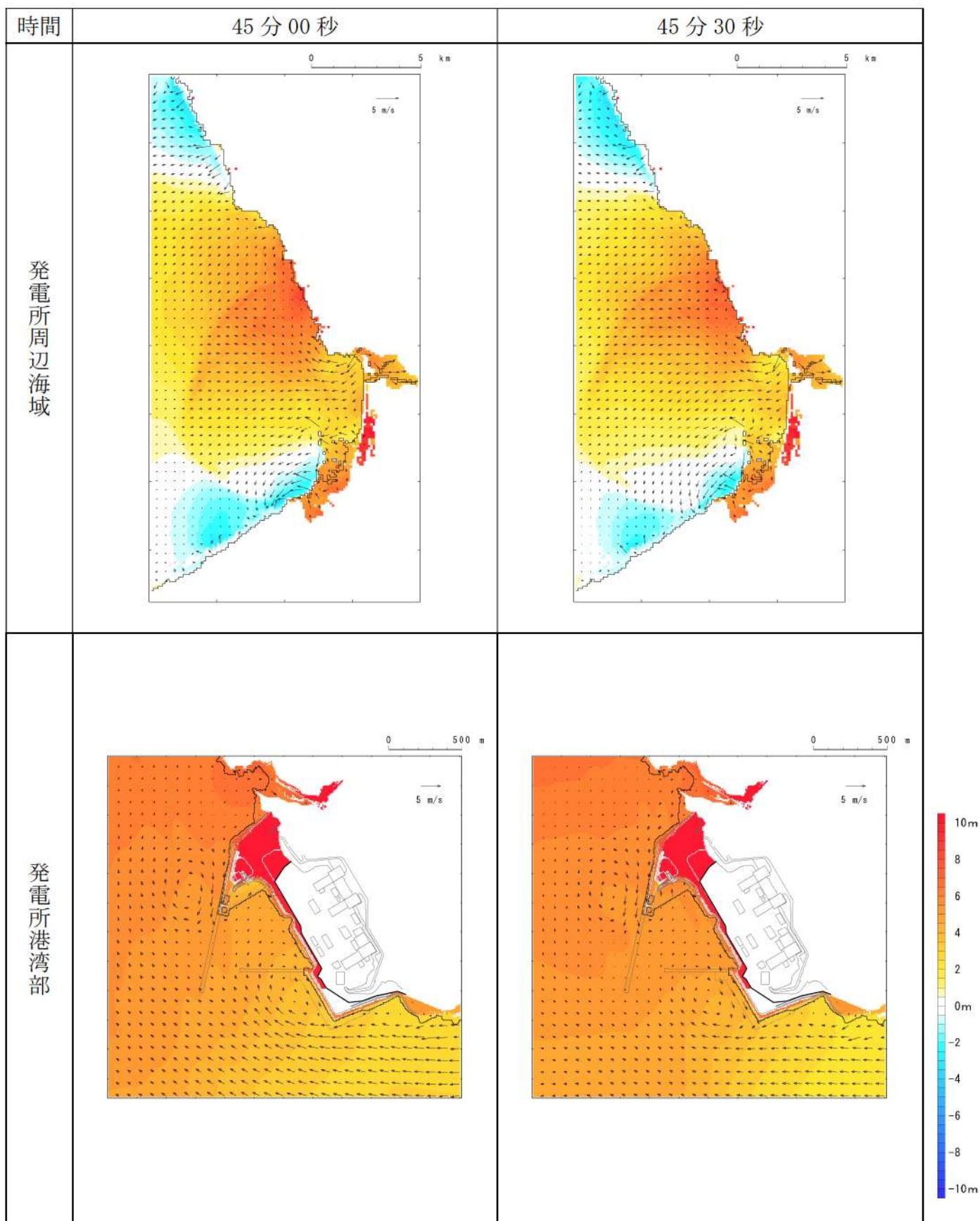


第6図-36 基準津波（波源D，北及び南防波堤損傷）の水位変動・流向ベクトル(36/53)

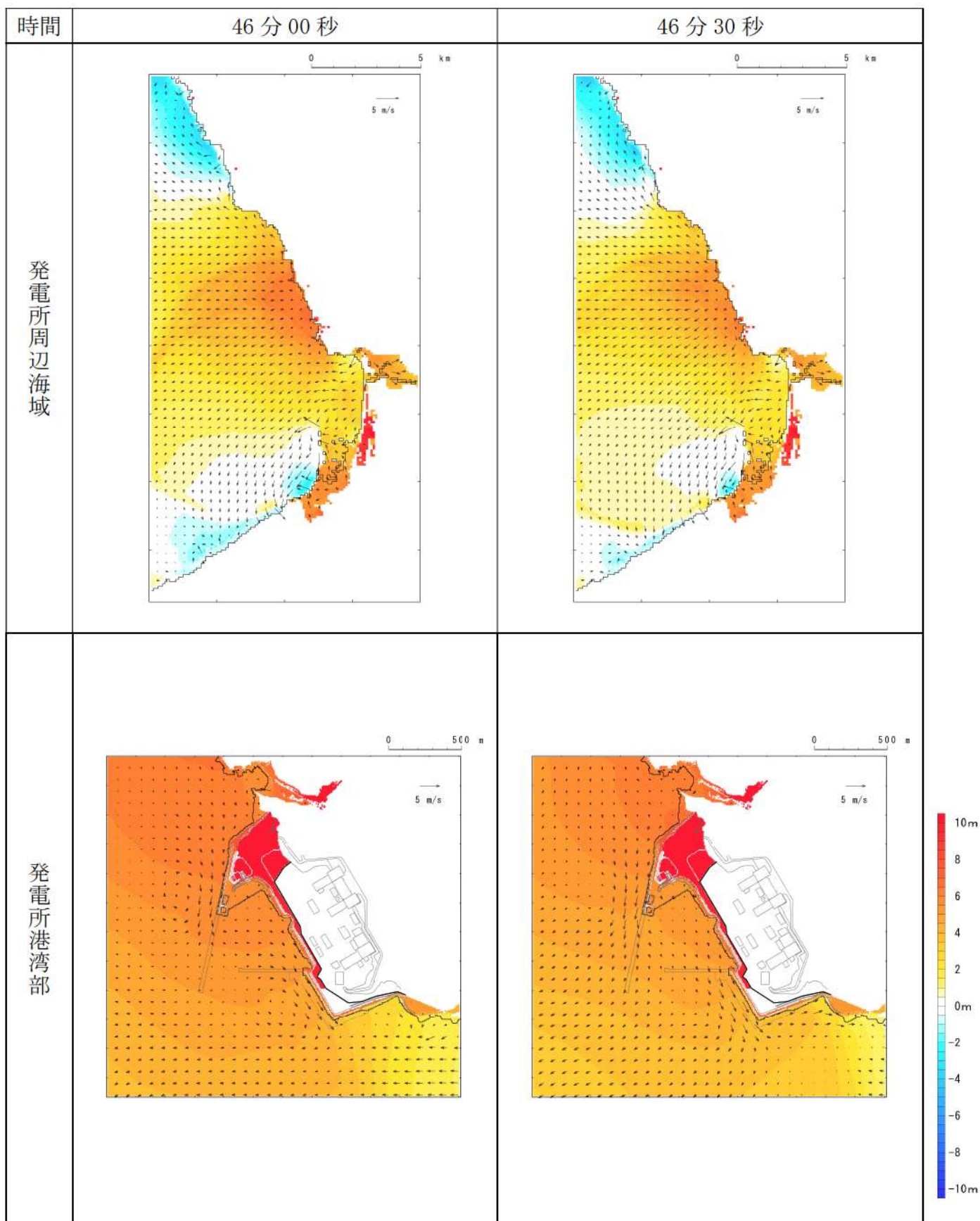


第6図-37 基準津波（波源D，北及び南防波堤損傷）の水位変動・流向ベクトル(37/53)

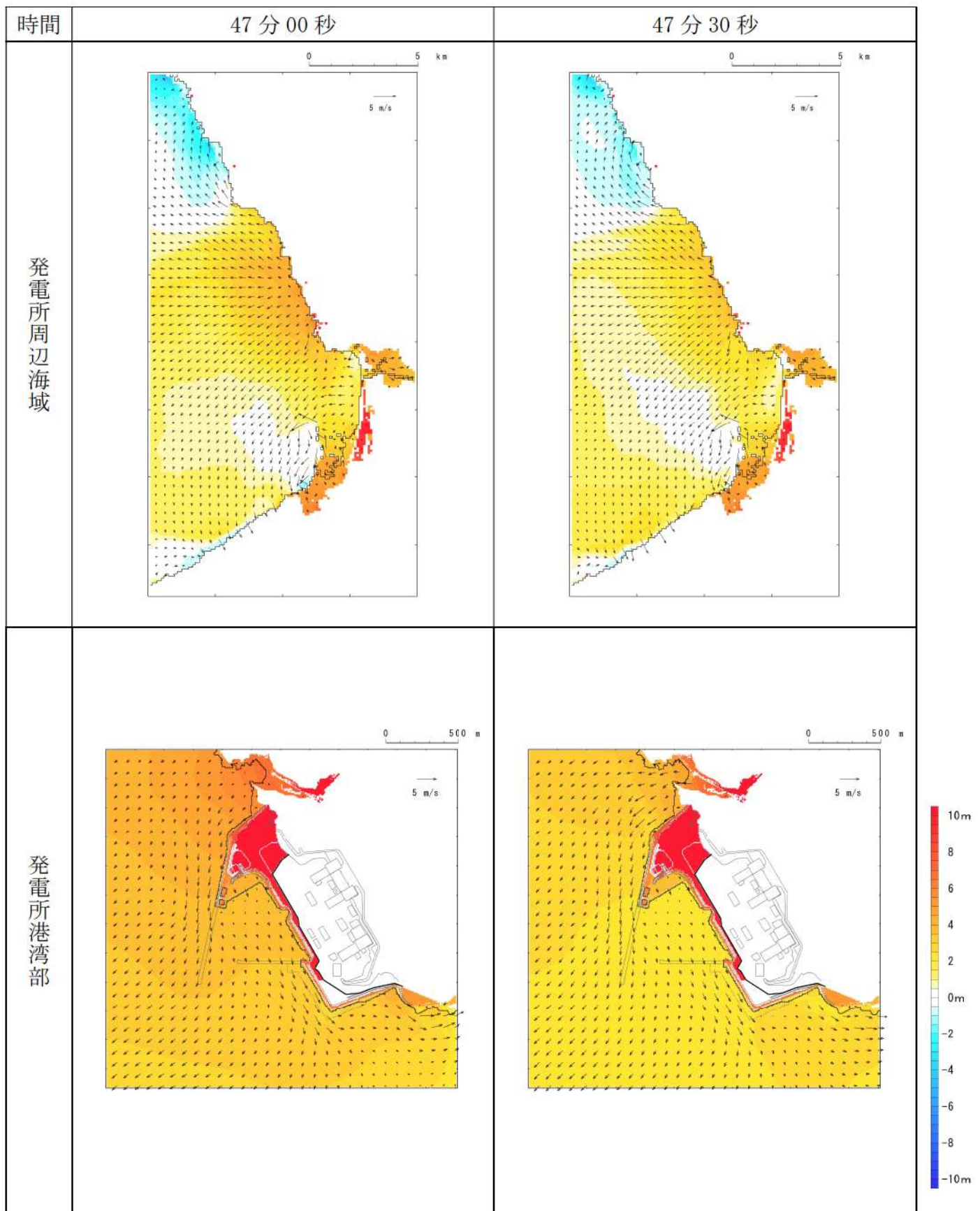




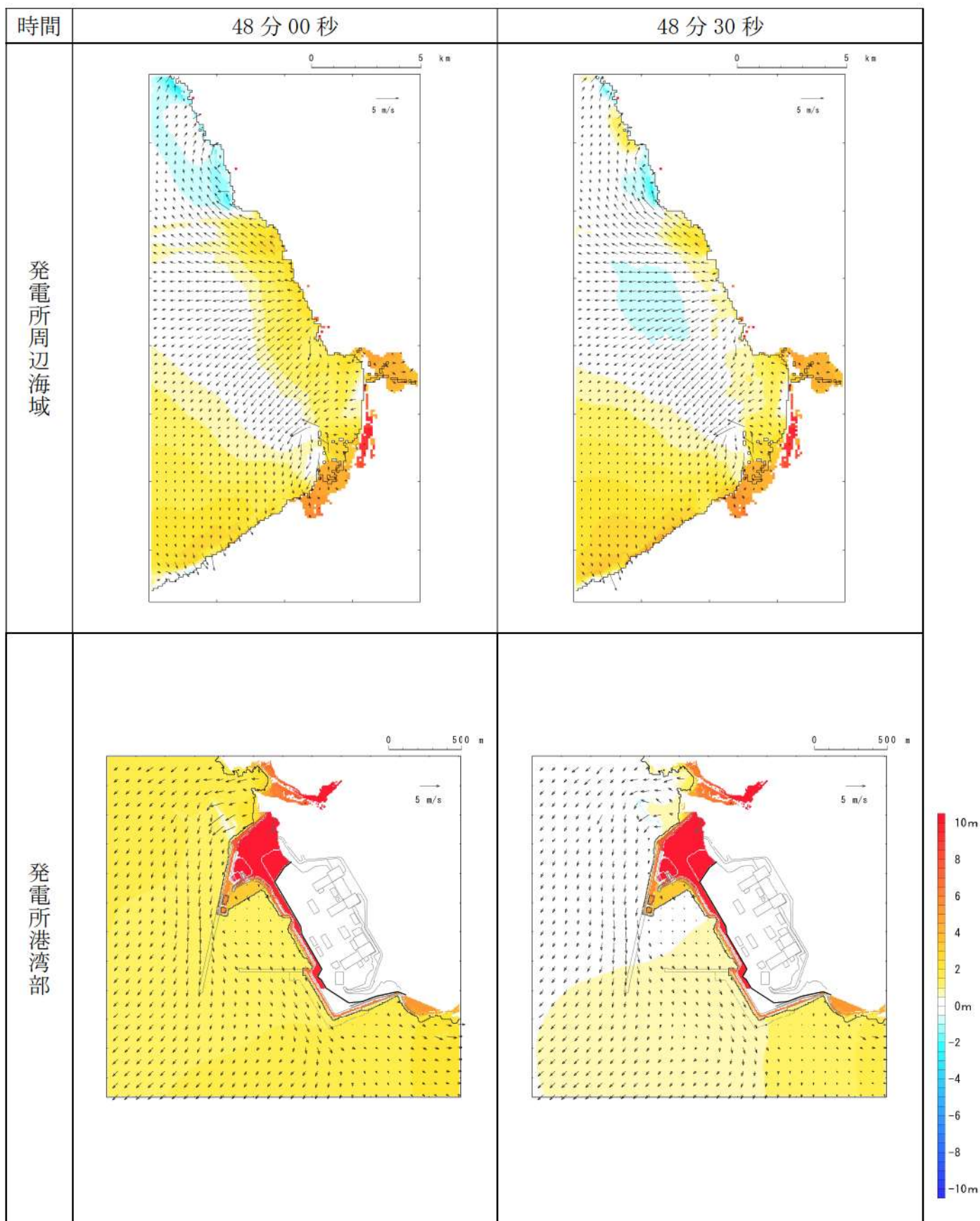
第6図-38 基準津波（波源D、北及び南防波堤損傷）の水位変動・流向ベクトル(38/53)



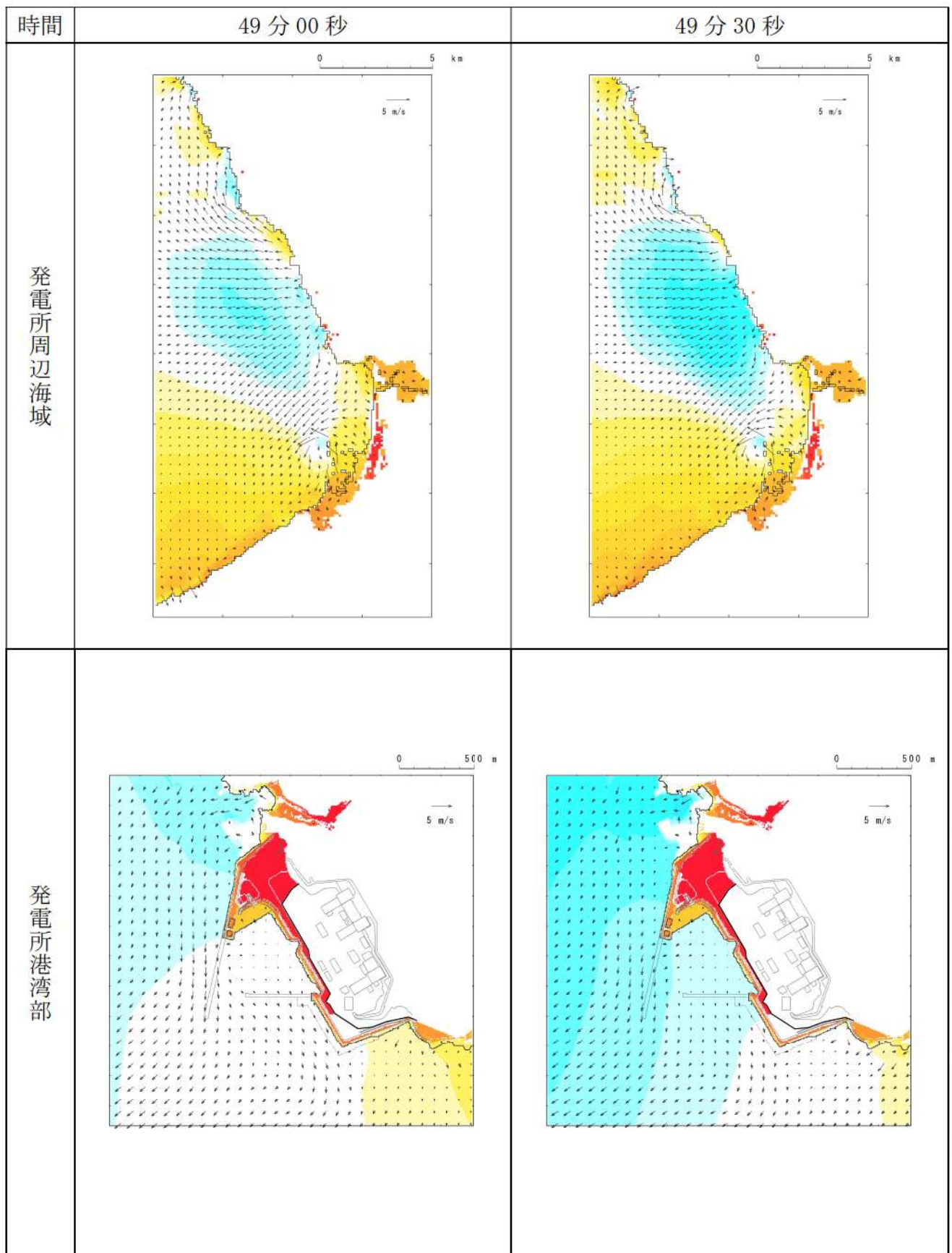
第6図-39 基準津波（波源D、北及び南防波堤損傷）の水位変動・流向ベクトル(39/53)



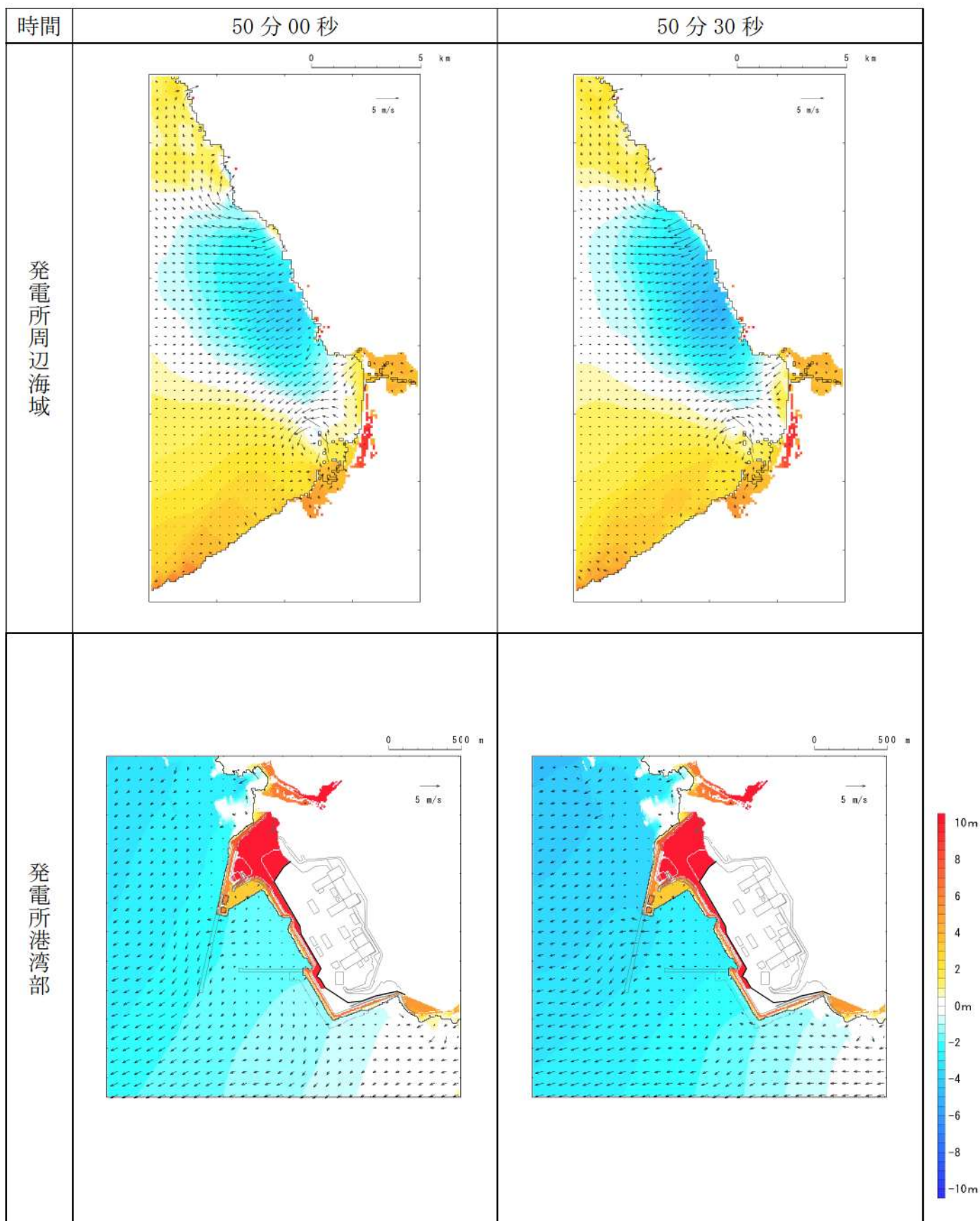
第6図-40 基準津波（波源D、北及び南防波堤損傷）の水位変動・流向ベクトル(40/53)



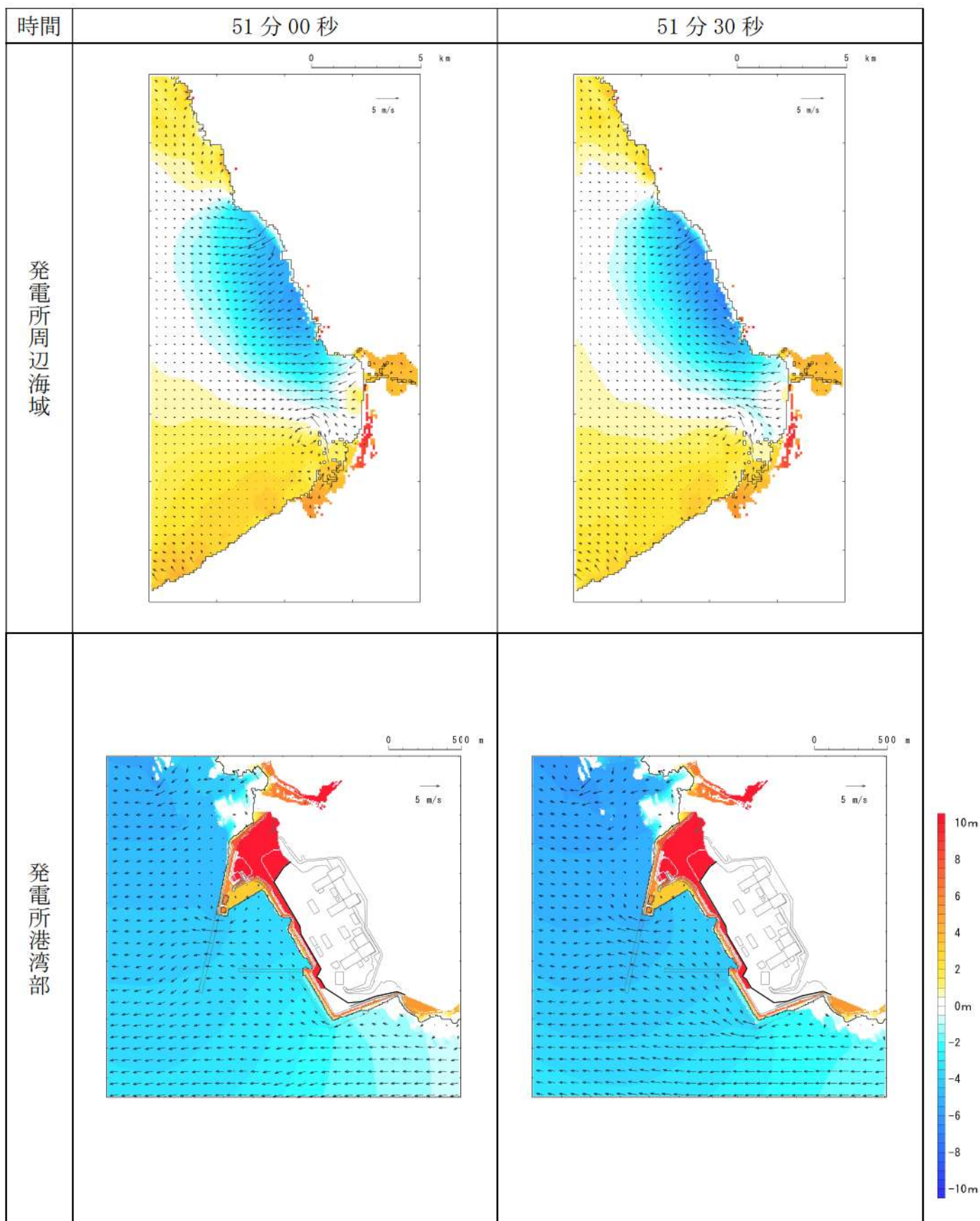
第6図-41 基準津波（波源D，北及び南防波堤損傷）の水位変動・流向ベクトル(41/53)



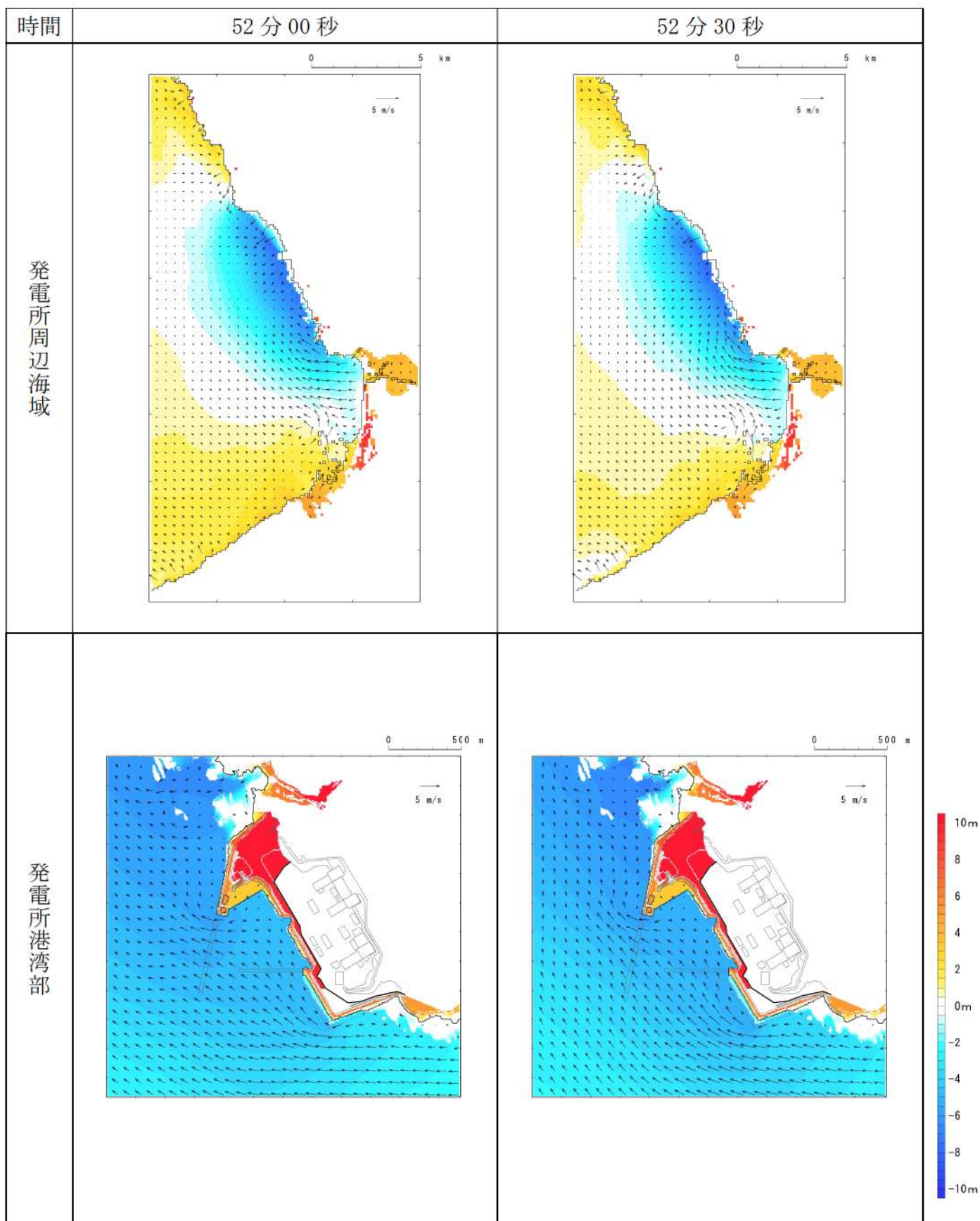
第6図-42 基準津波（波源D，北及び南防波堤損傷）の水位変動・流向ベクトル(42/53)



第6図-43 基準津波（波源D，北及び南防波堤損傷）の水位変動・流向ベクトル(43/53)

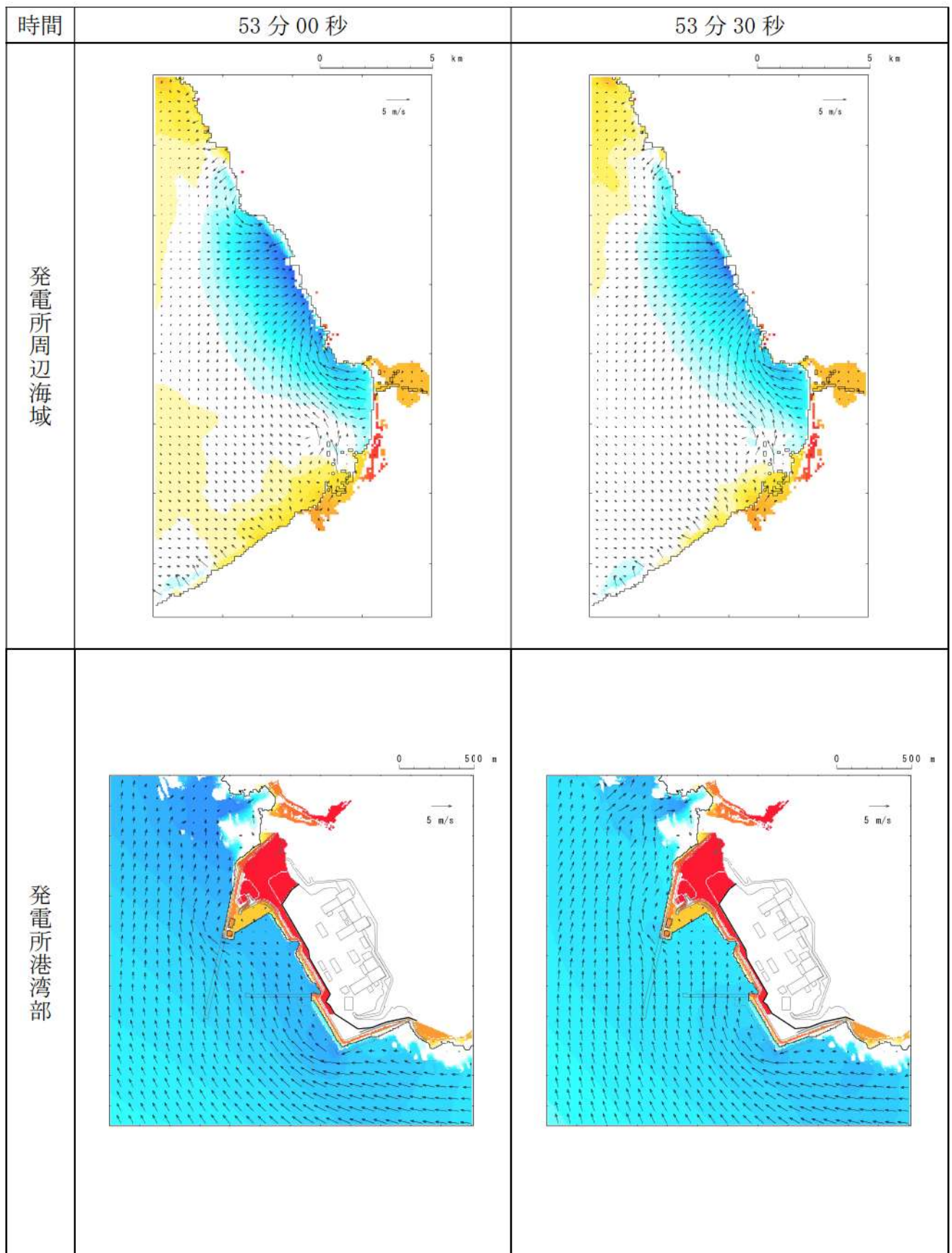


第6図-44 基準津波（波源D，北及び南防波堤損傷）の水位変動・流向ベクトル(44/53)

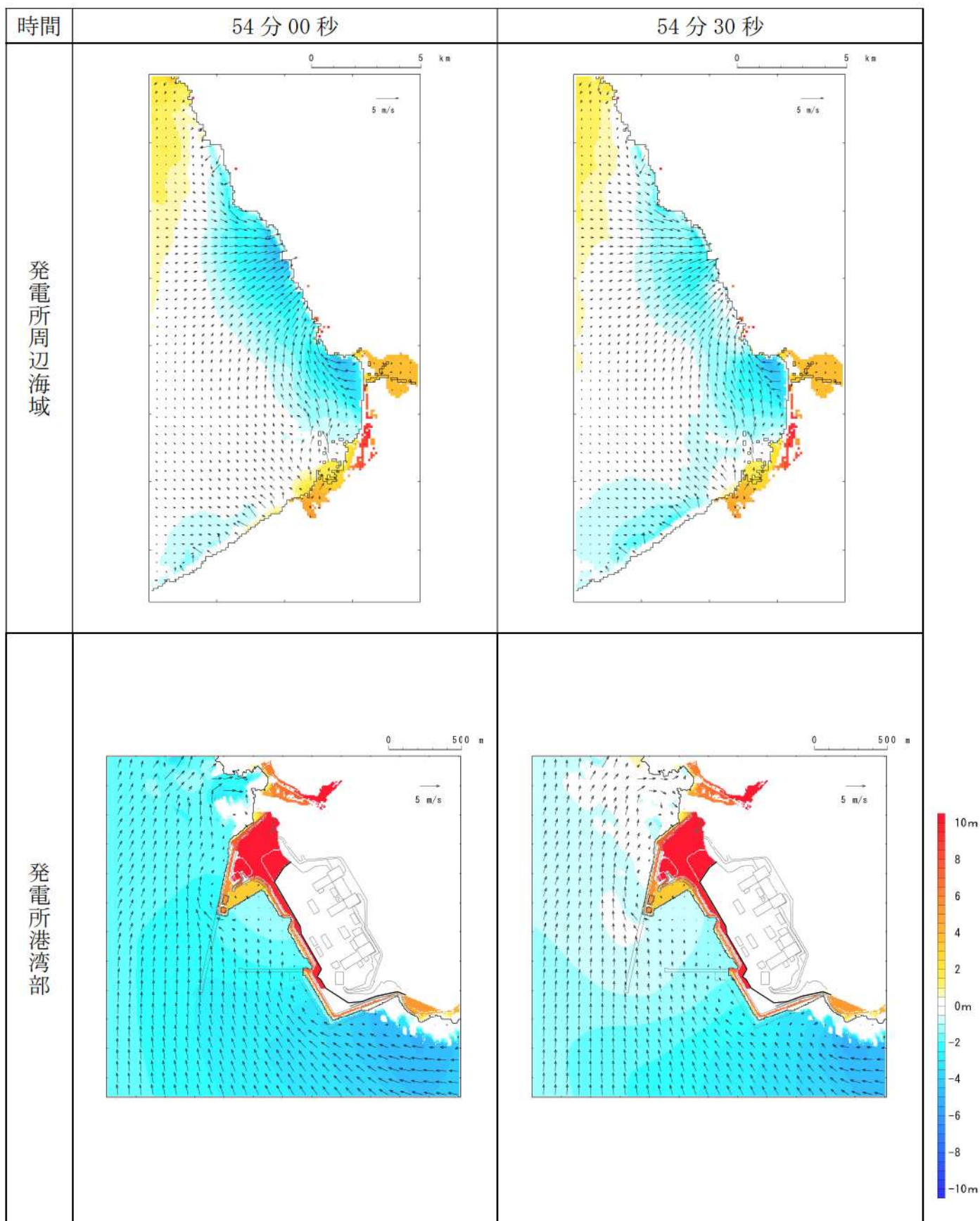


第6図-45 基準津波（波源D，北及び南防波堤損傷）の水位変動・流向ベクトル(45/53)

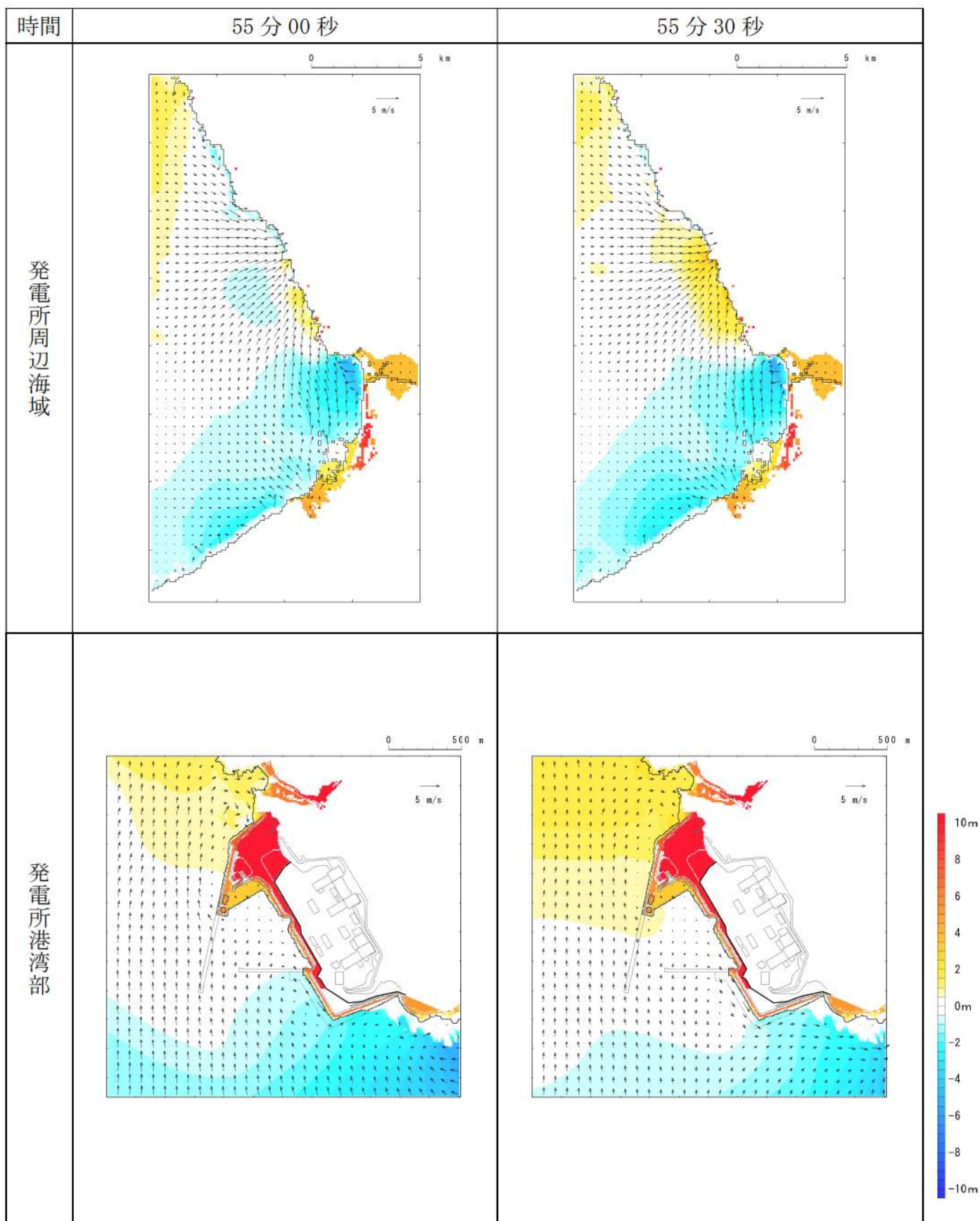




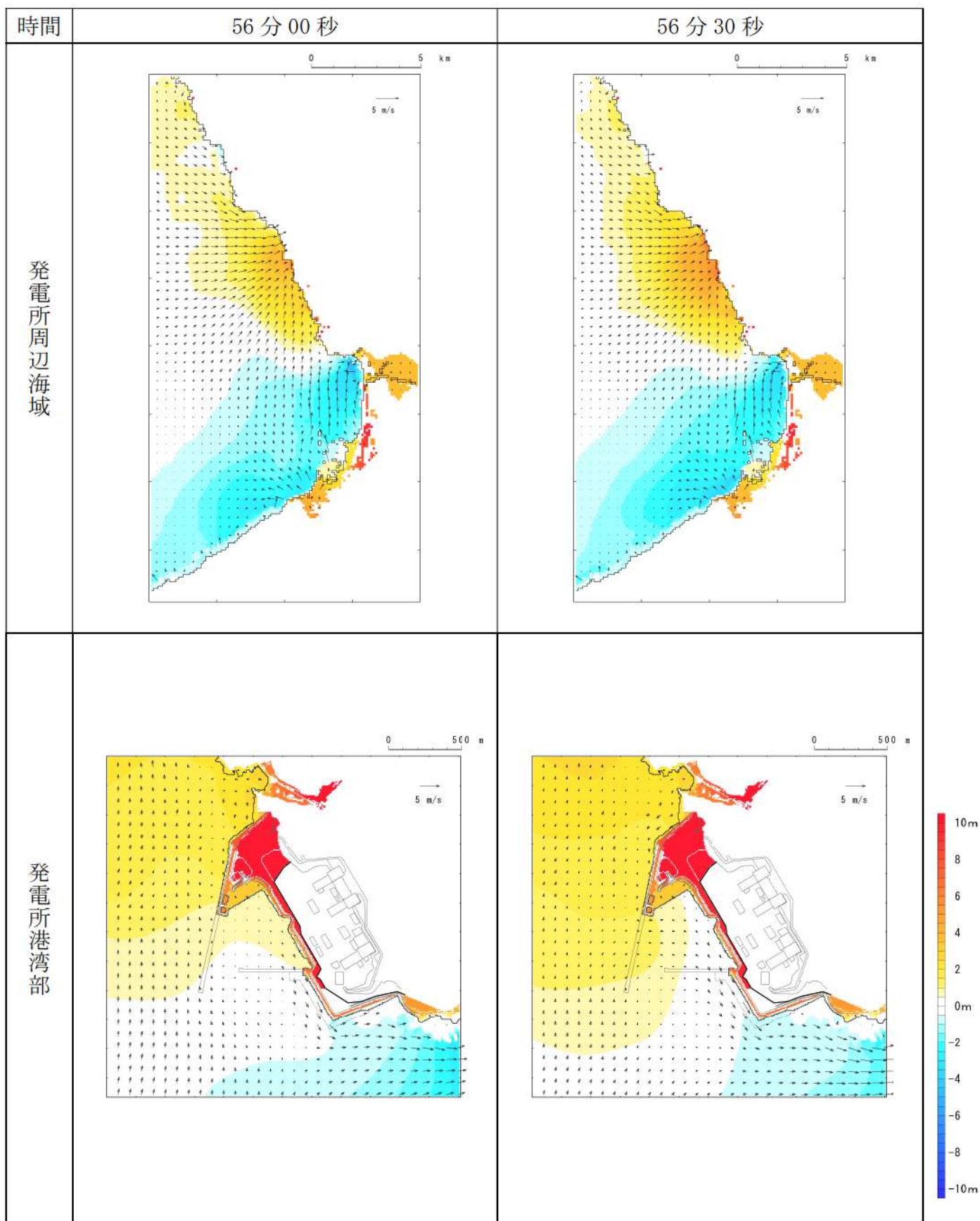
第6図-46 基準津波（波源D，北及び南防波堤損傷）の水位変動・流向ベクトル(46/53)



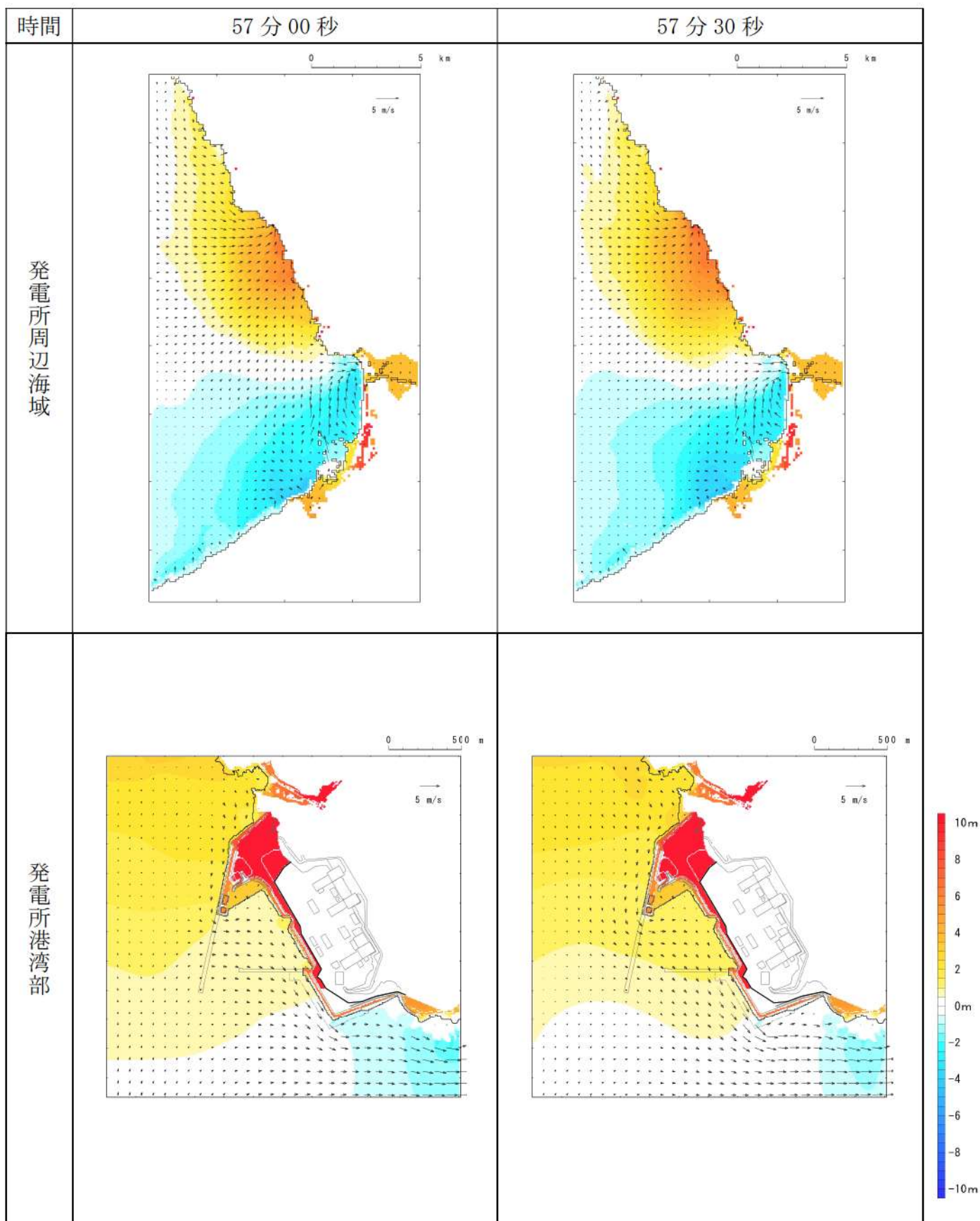
第6図-47 基準津波（波源D，北及び南防波堤損傷）の水位変動・流向ベクトル(47/53)



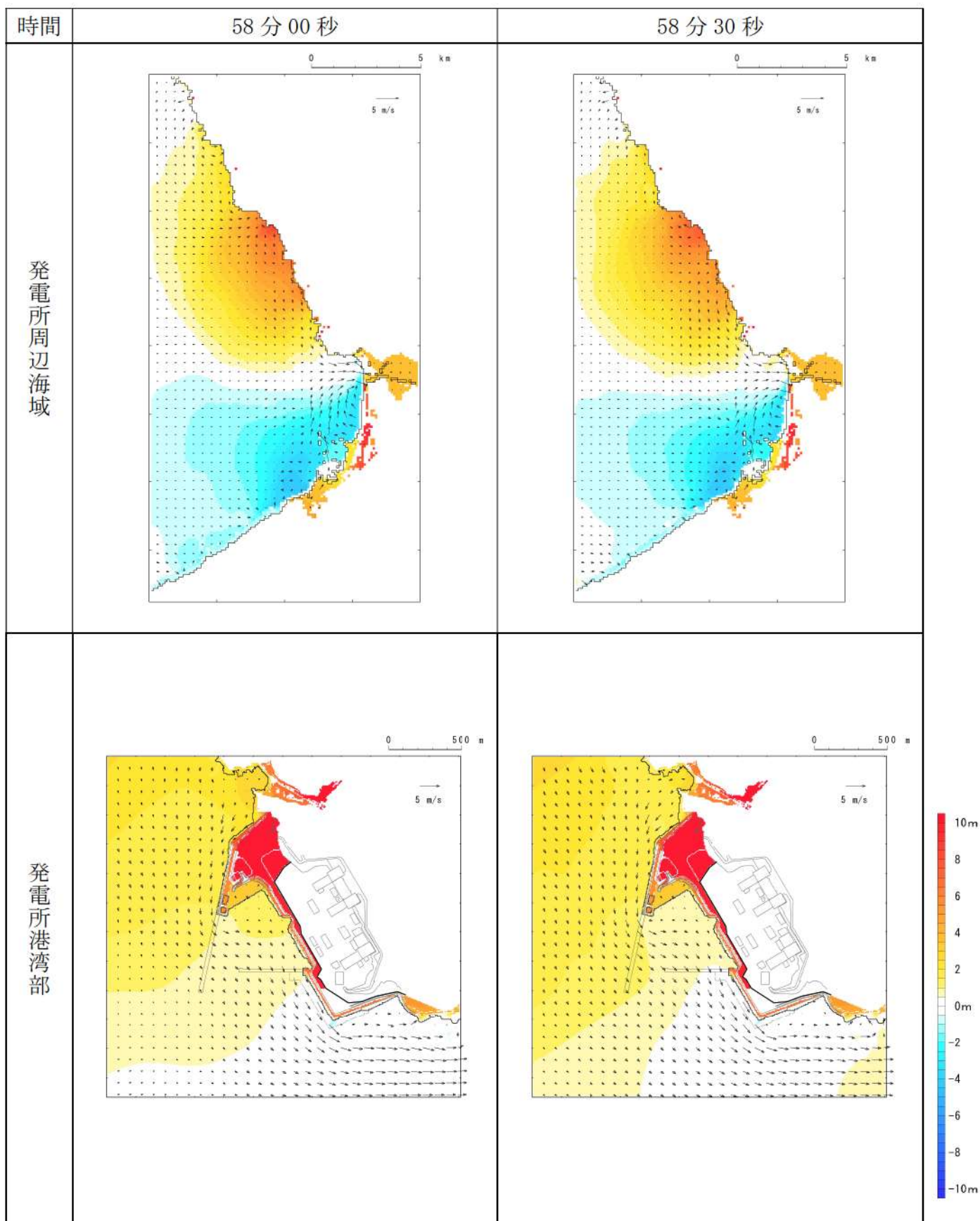
第6図-48 基準津波（波源D，北及び南防波堤損傷）の水位変動・流向ベクトル(48/53)



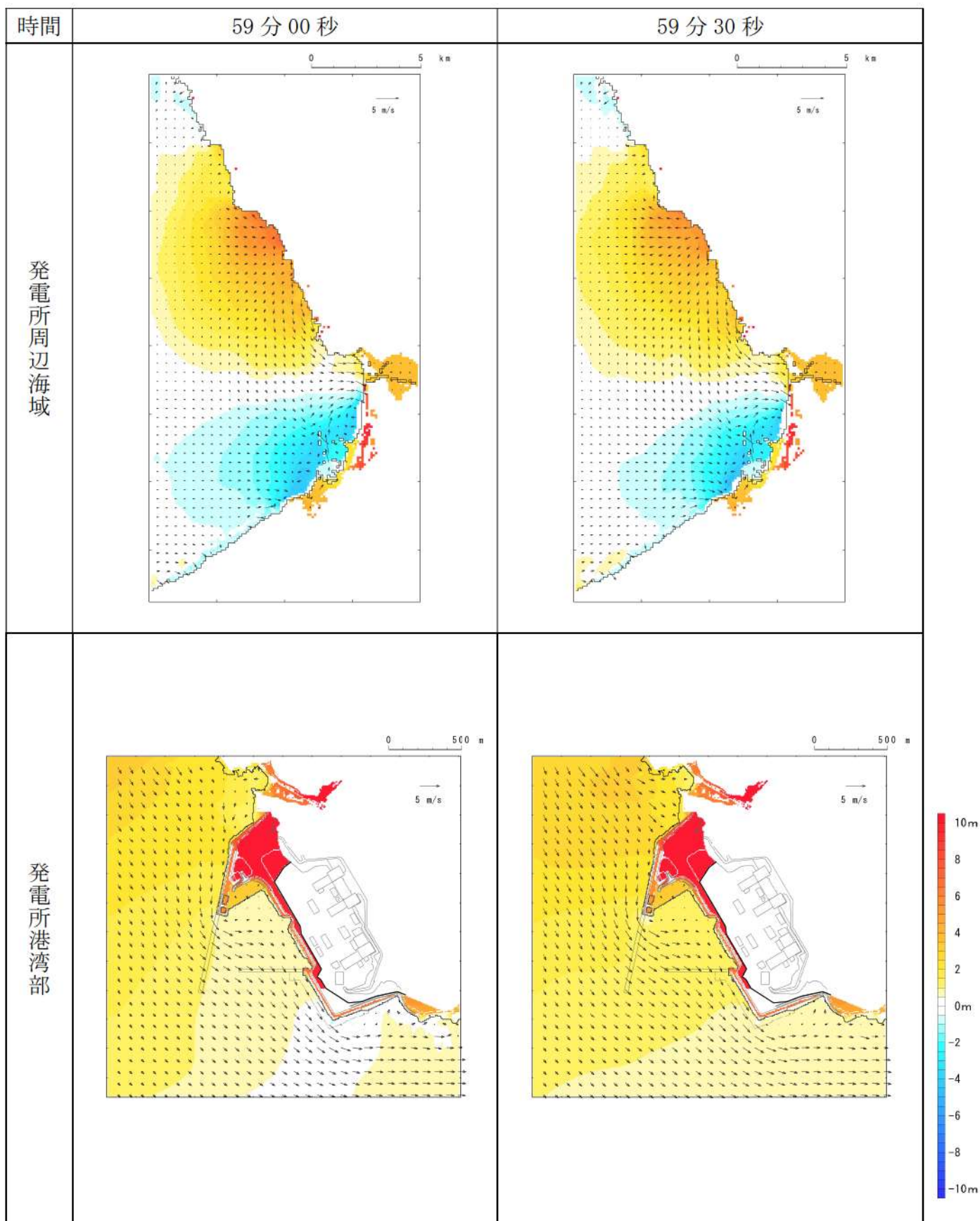
第6図-49 基準津波（波源D、北及び南防波堤損傷）の水位変動・流向ベクトル(49/53)



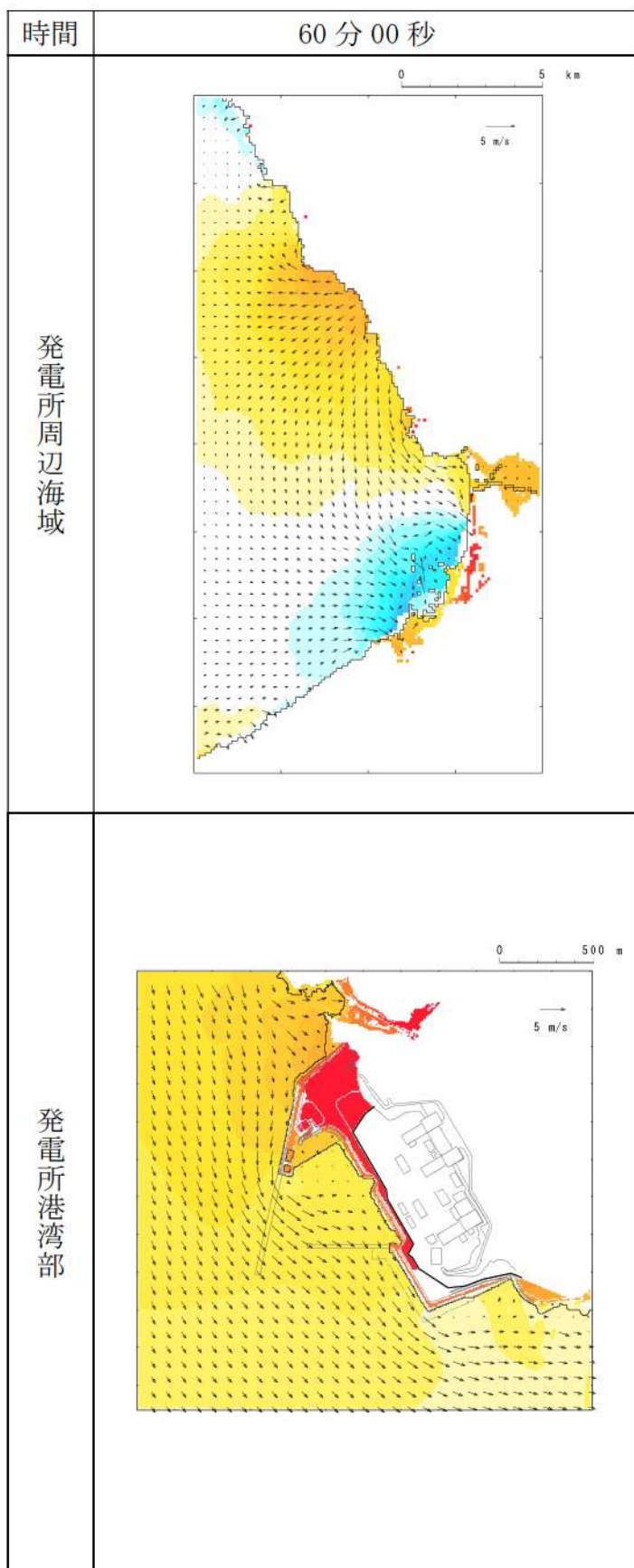
第6図-50 基準津波（波源D，北及び南防波堤損傷）の水位変動・流向ベクトル(50/53)



第6図-51 基準津波（波源D，北及び南防波堤損傷）の水位変動・流向ベクトル(51/53)

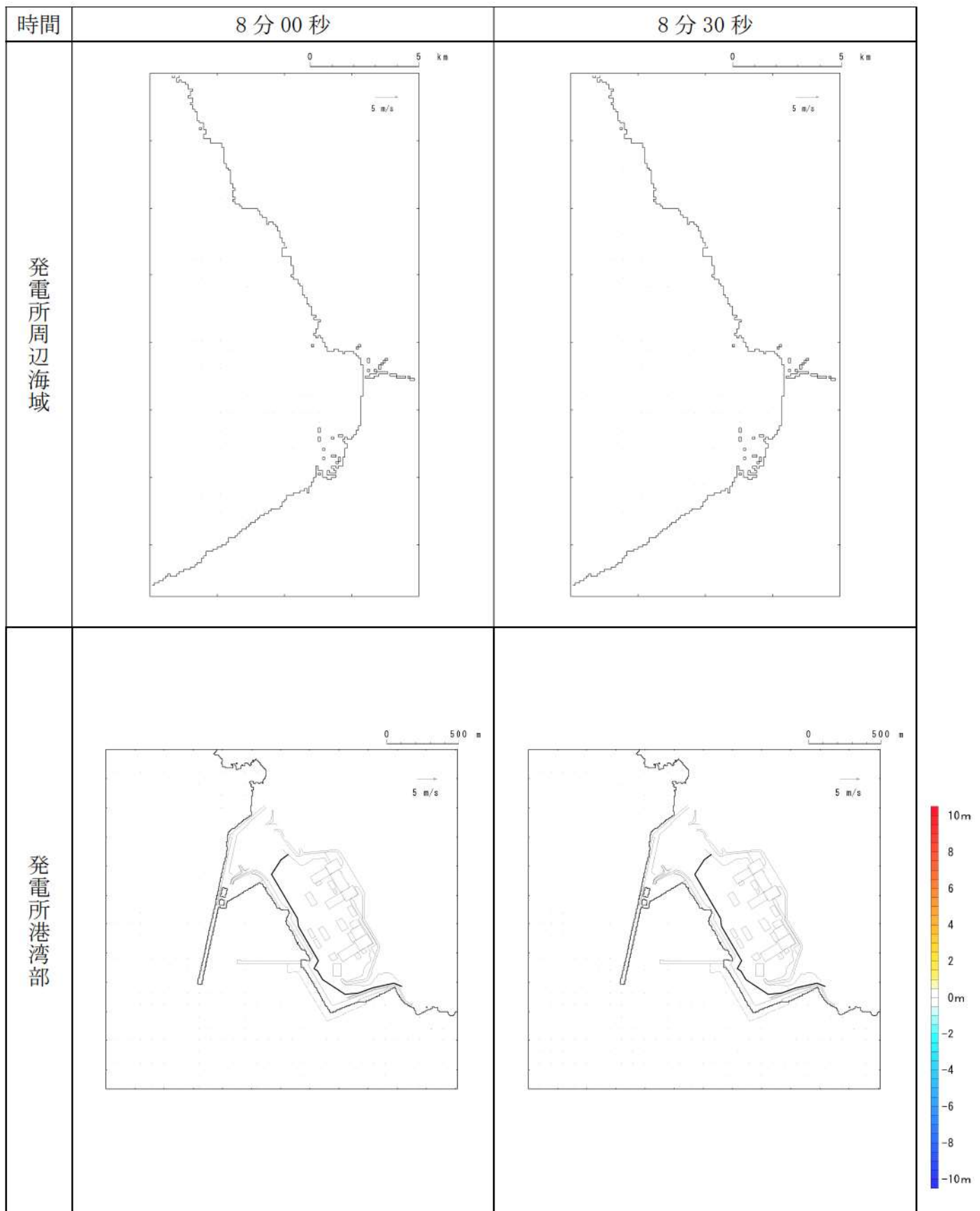


第6図-52 基準津波（波源D，北及び南防波堤損傷）の水位変動・流向ベクトル(52/53)

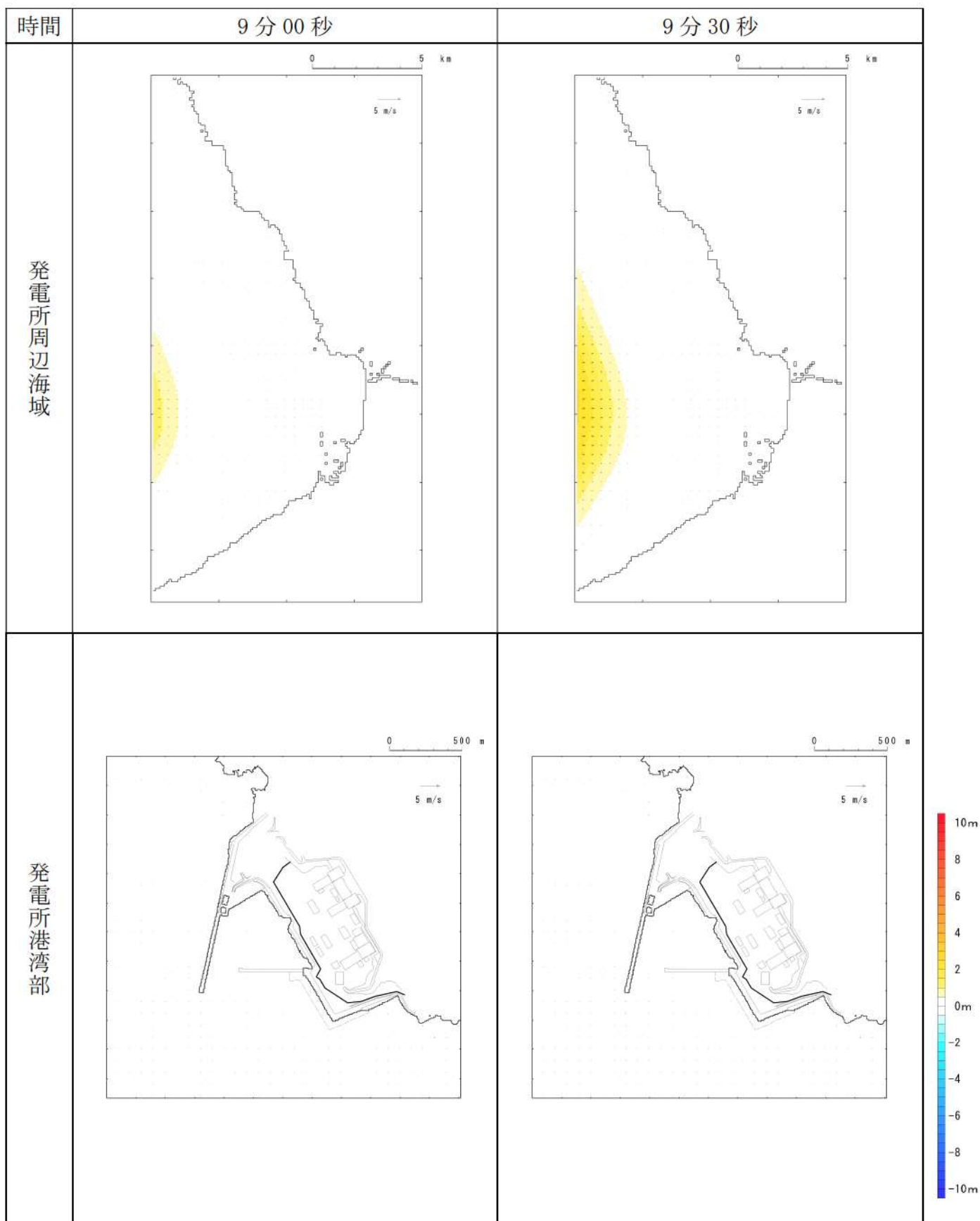


第6図-53 基準津波（波源D、北及び南防波堤損傷）の水位変動・流向ベクトル(53/53)

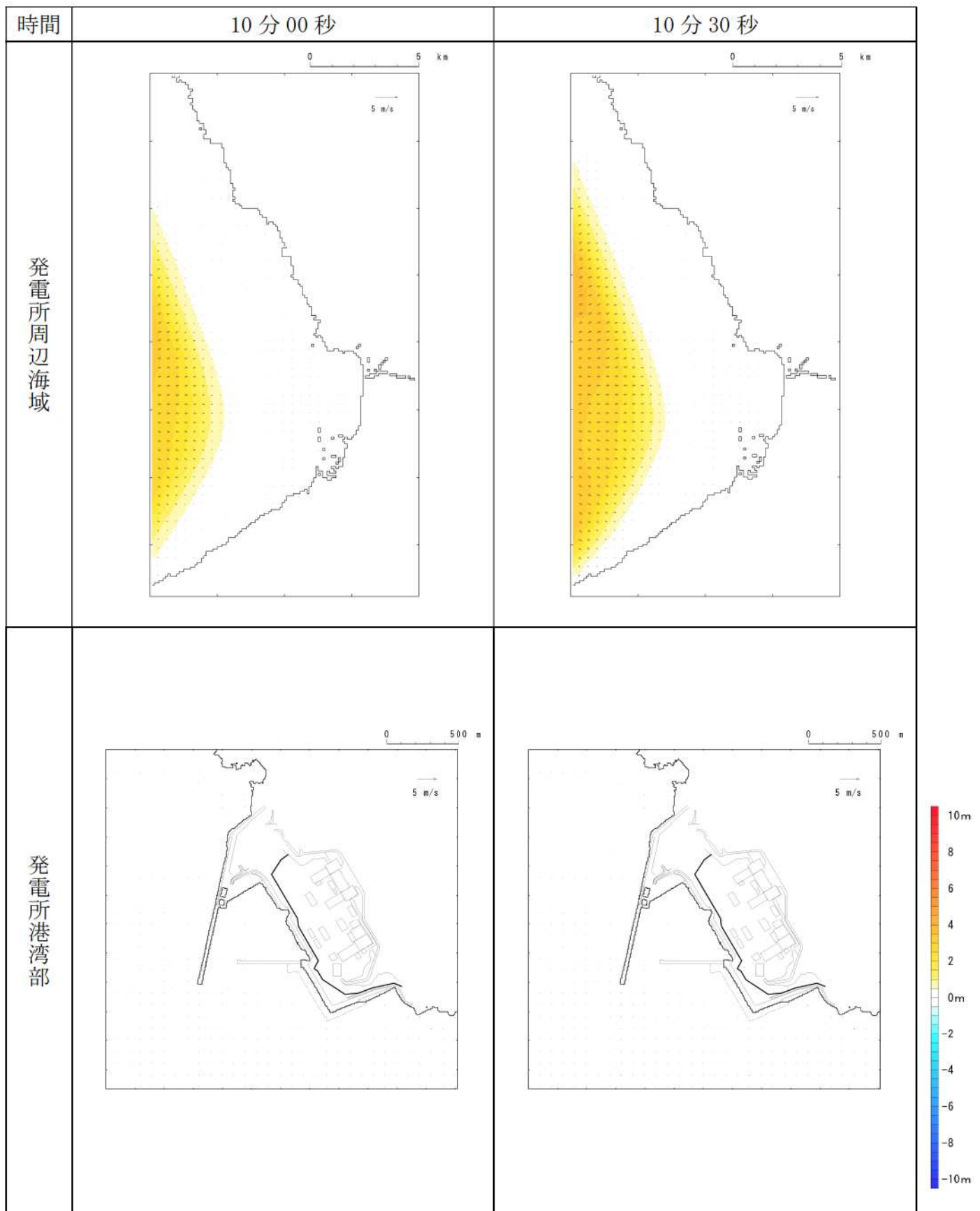




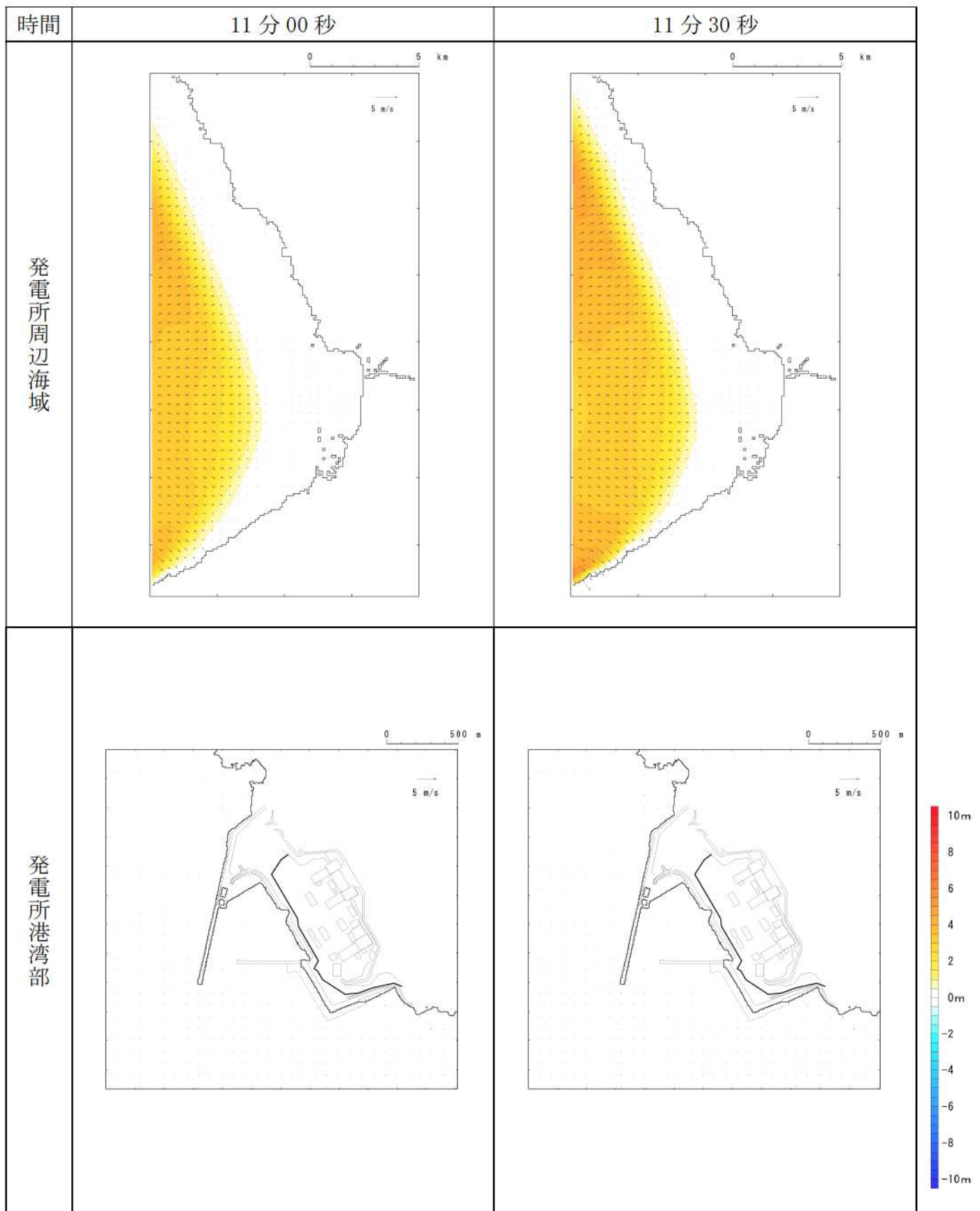
第7図-1 基準津波（波源D，南防波堤損傷）の水位変動・流向ベクトル(1/53)



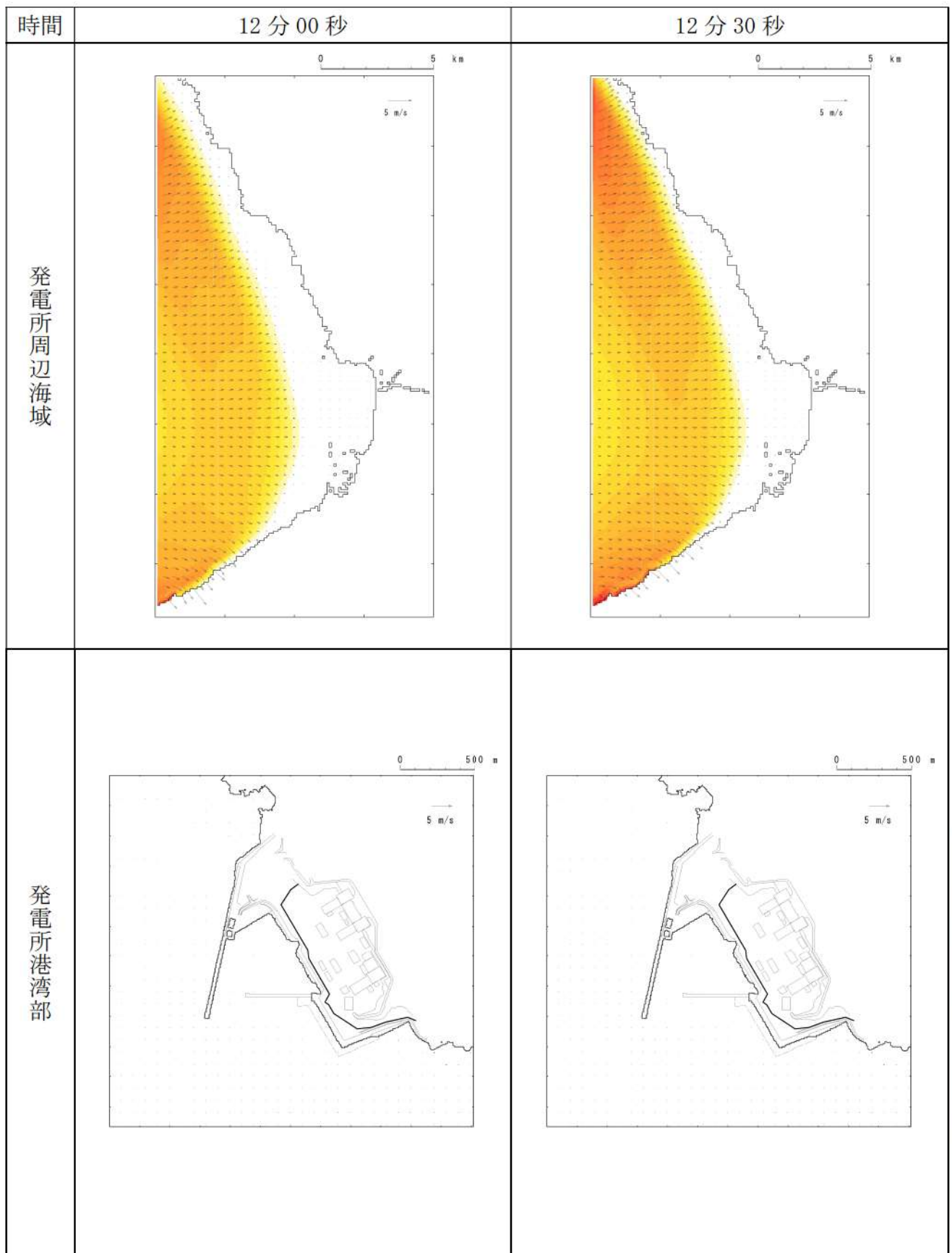
第7図-2 基準津波（波源D，南防波堤損傷）の水位変動・流向ベクトル(2/53)



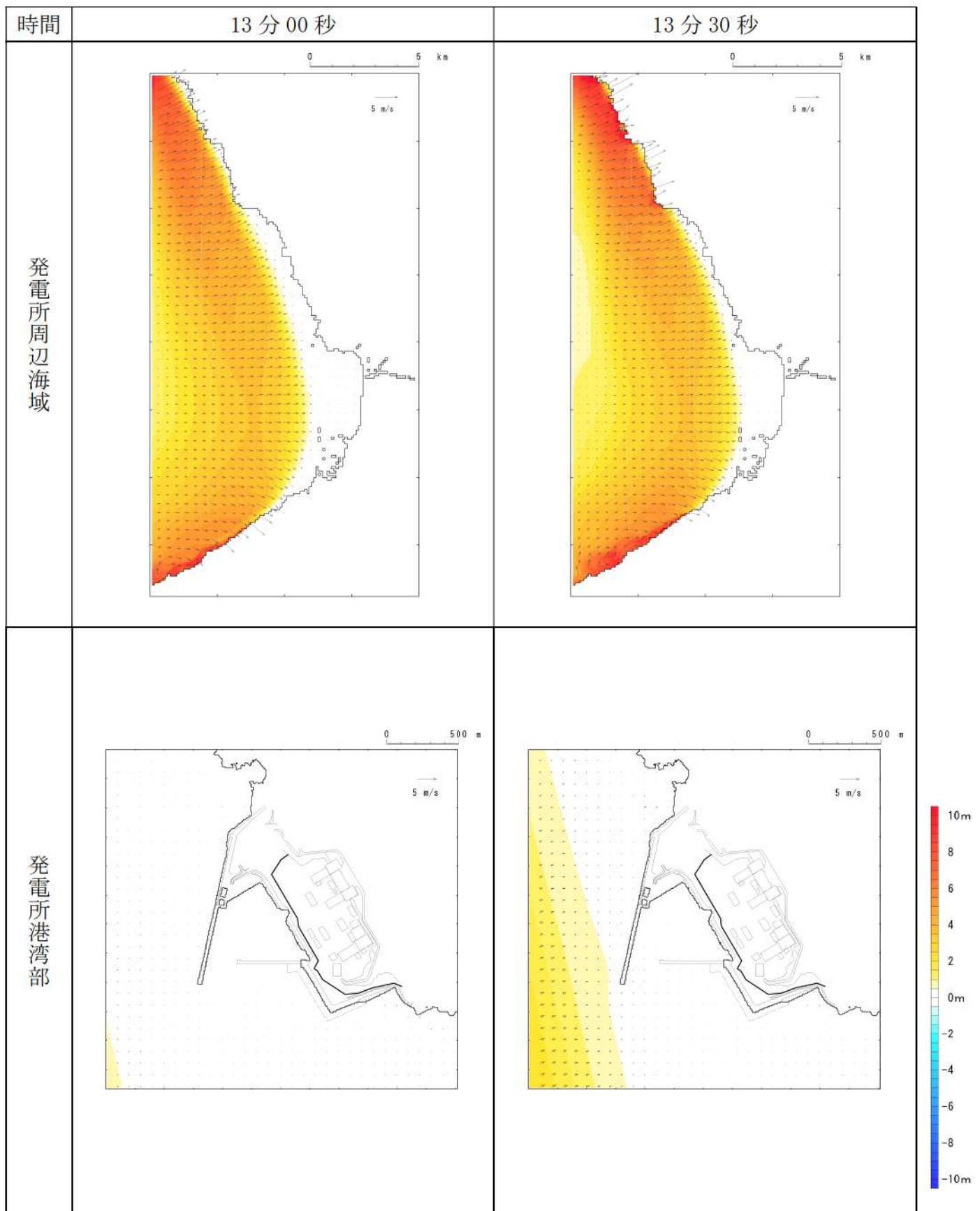
第7図-3 基準津波（波源D，南防波堤損傷）の水位変動・流向ベクトル(3/53)




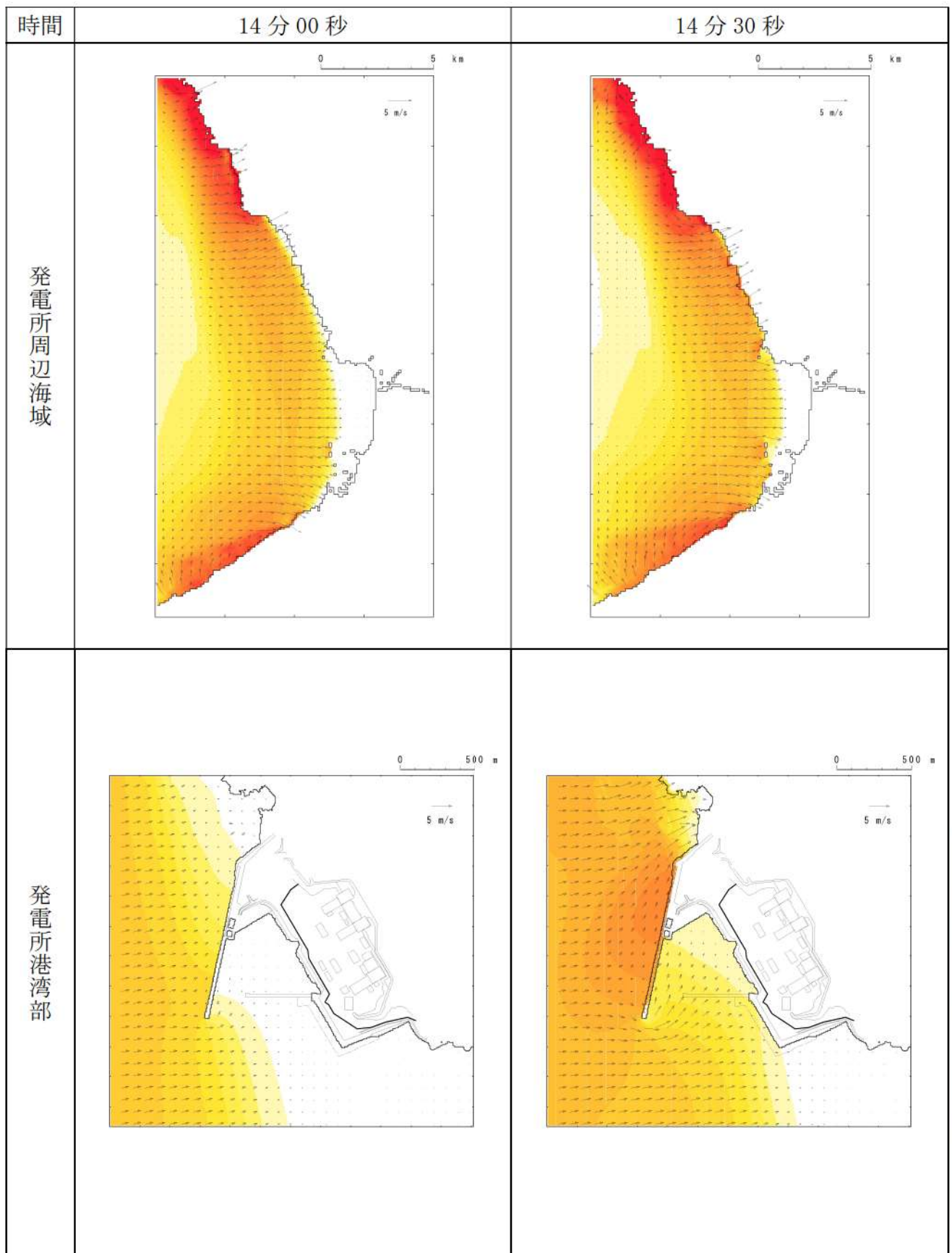
第7図-4 基準津波（波源D，南防波堤損傷）の水位変動・流向ベクトル(4/53)



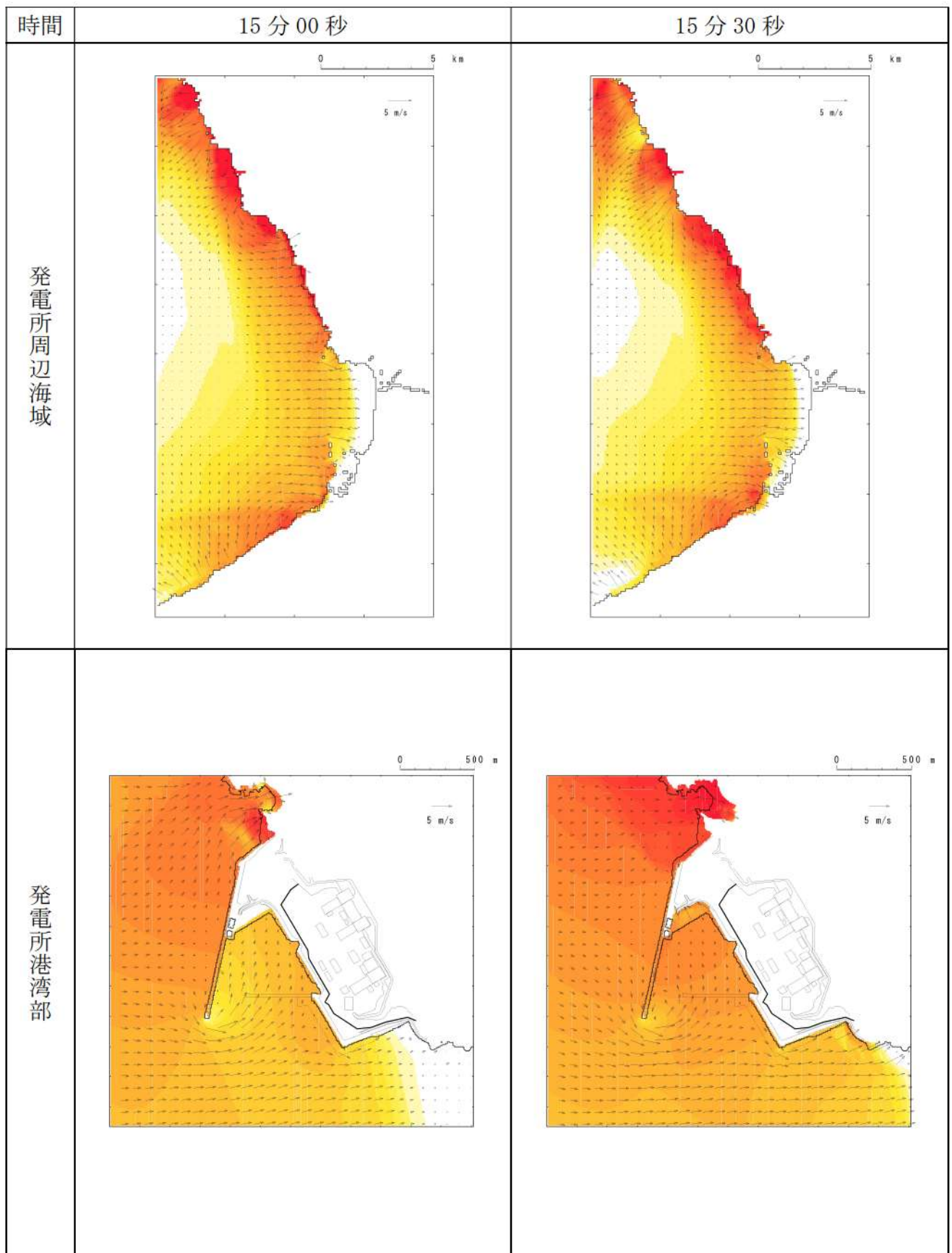
第7図-5 基準津波（波源D，南防波堤損傷）の水位変動・流向ベクトル(5/53)



第7図-6 基準津波（波源D，南防波堤損傷）の水位変動・流向ベクトル(6/53)

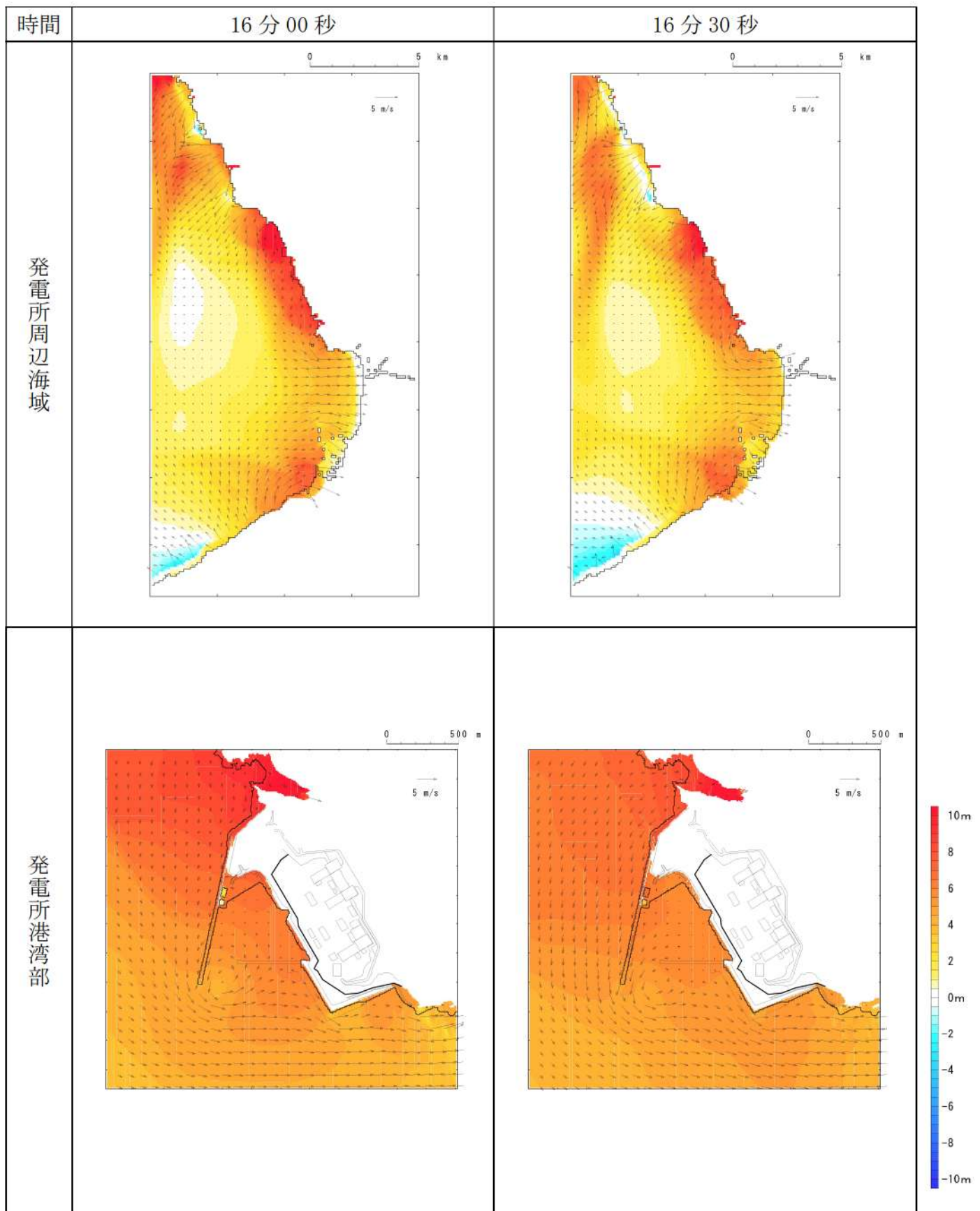


第7図-7 基準津波（波源D，南防波堤損傷）の水位変動・流向ベクトル(7/53)

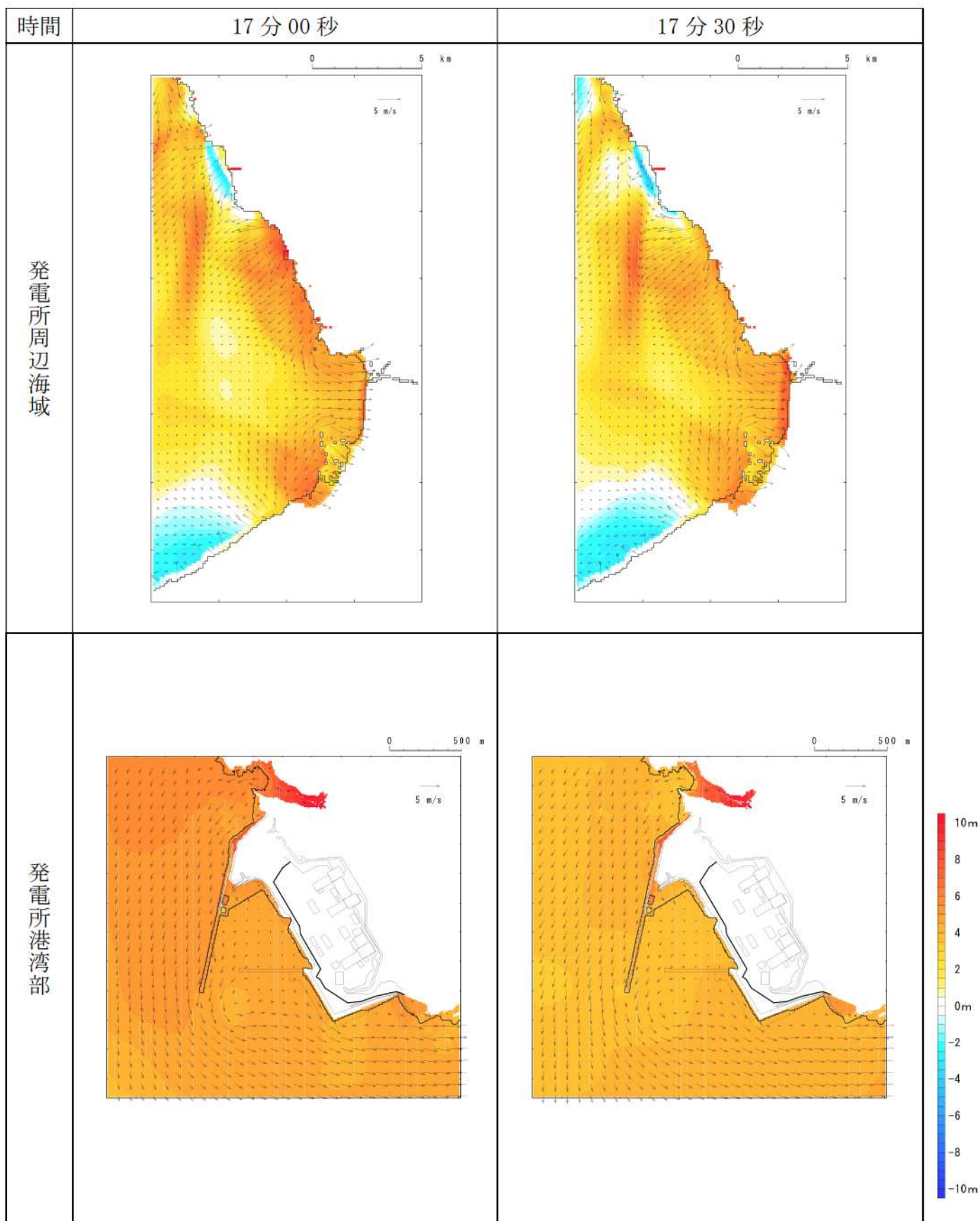


第7図-8 基準津波（波源D，南防波堤損傷）の水位変動・流向ベクトル(8/53)

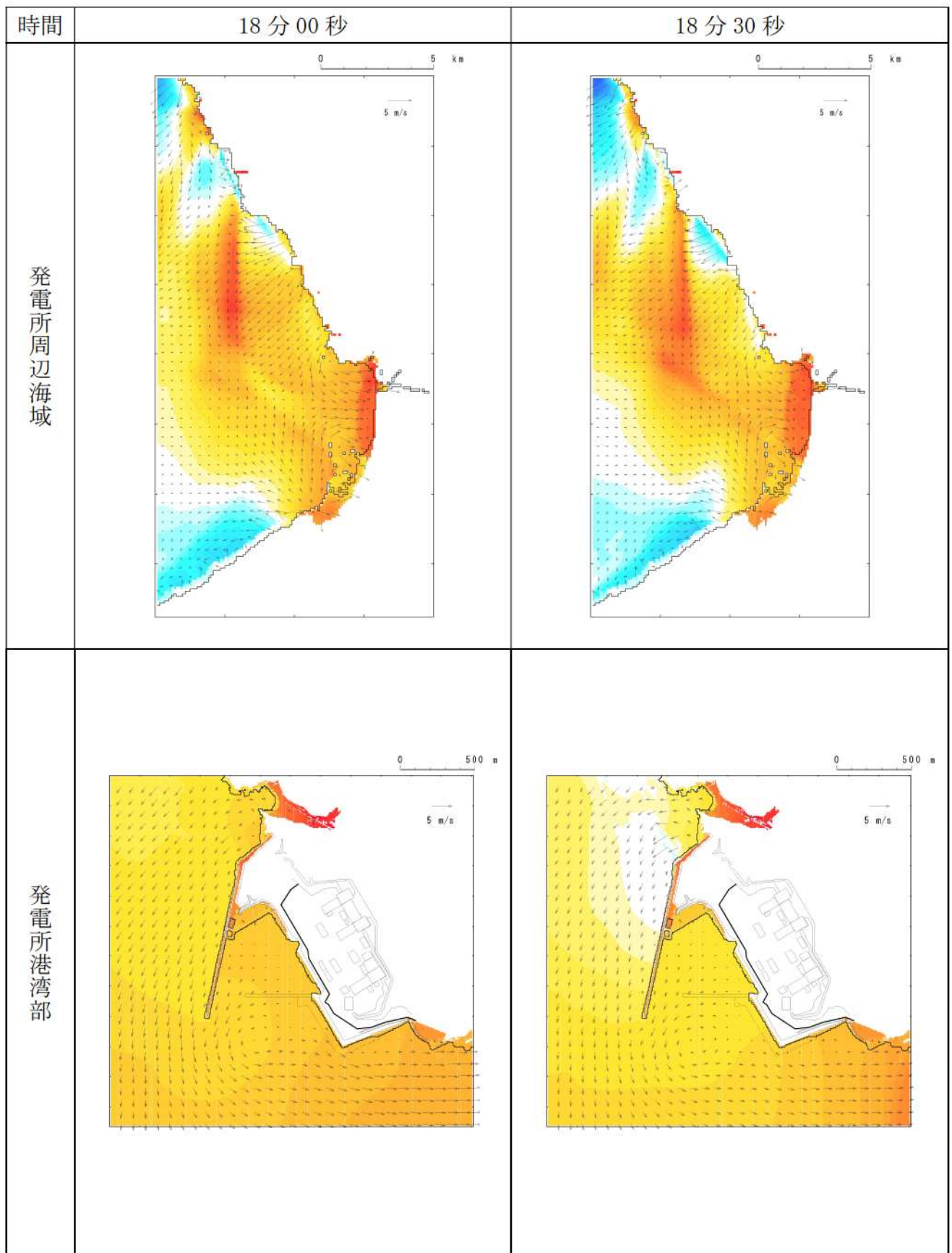




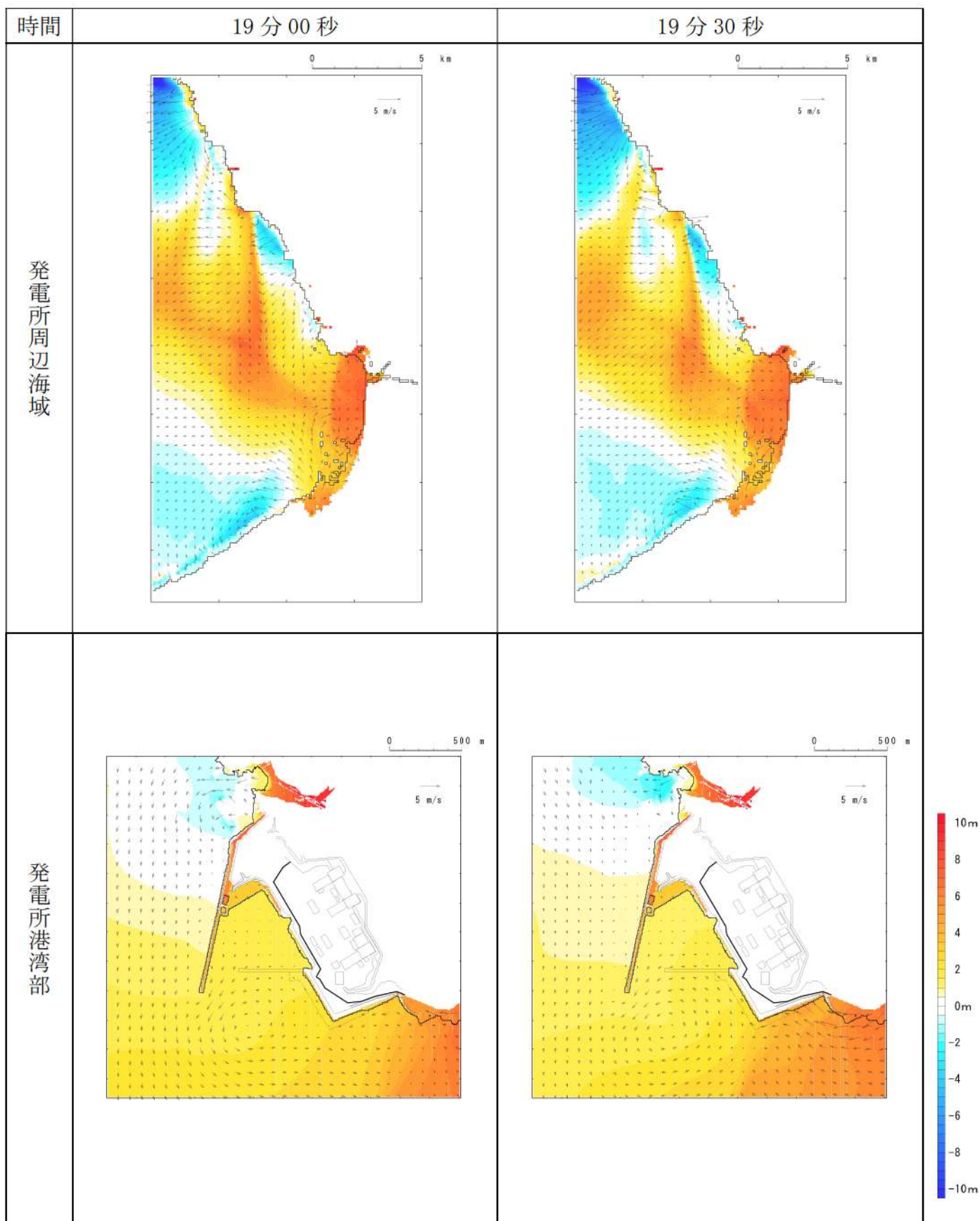
第7図-9 基準津波（波源D，南防波堤損傷）の水位変動・流向ベクトル(9/53)




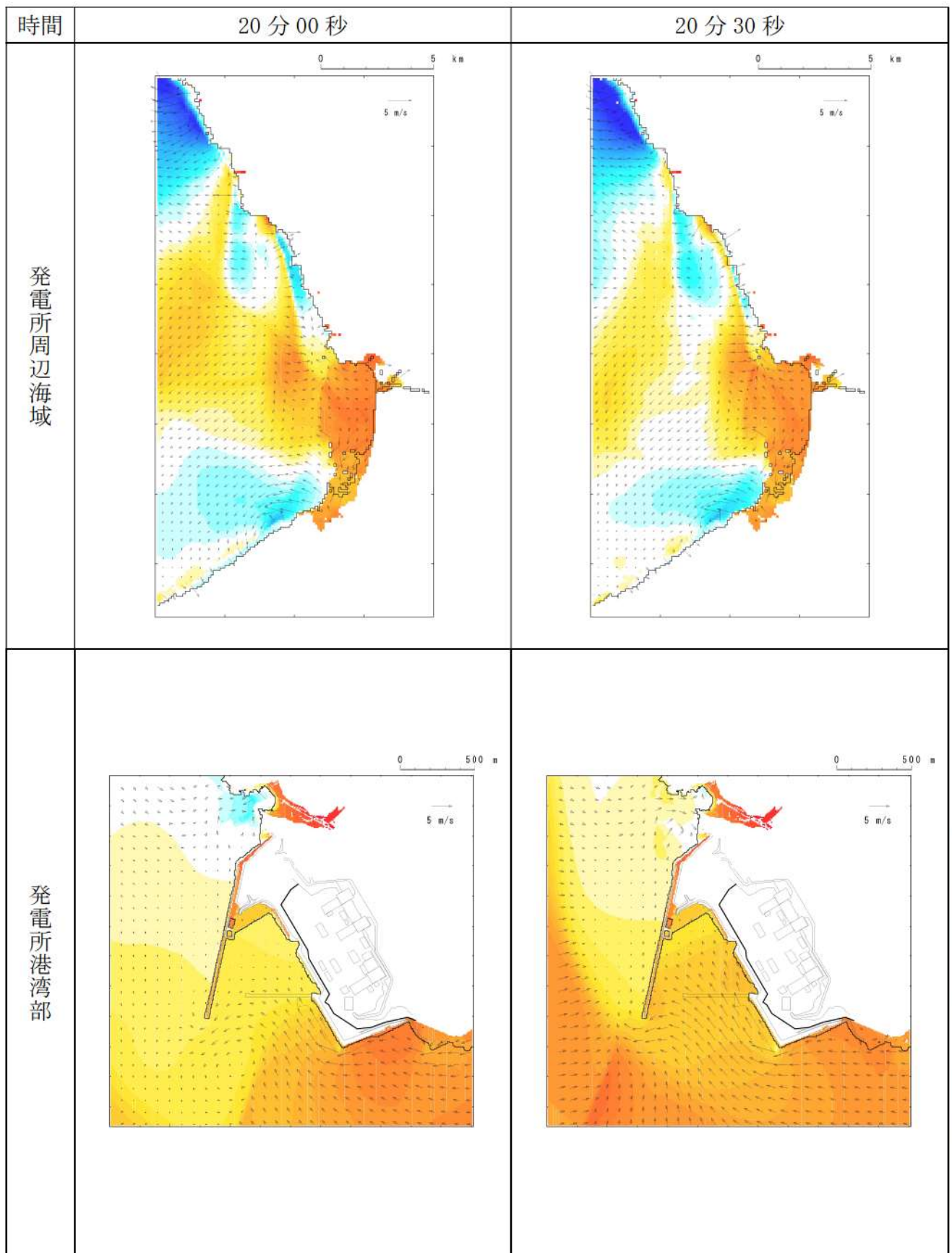
第7図-10 基準津波（波源D，南防波堤損傷）の水位変動・流向ベクトル(10/53)




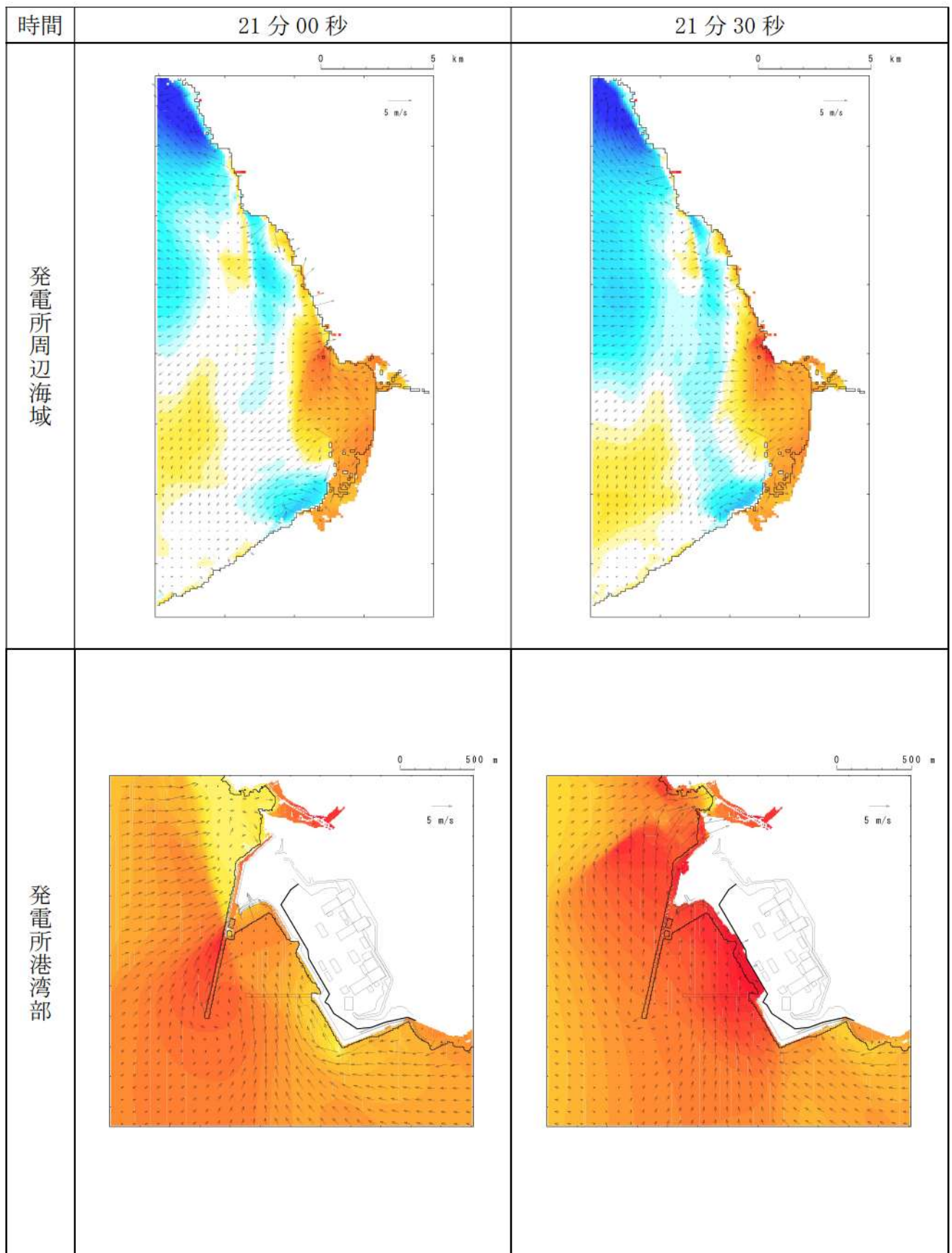
第7図-11 基準津波（波源D，南防波堤損傷）の水位変動・流向ベクトル(11/53)



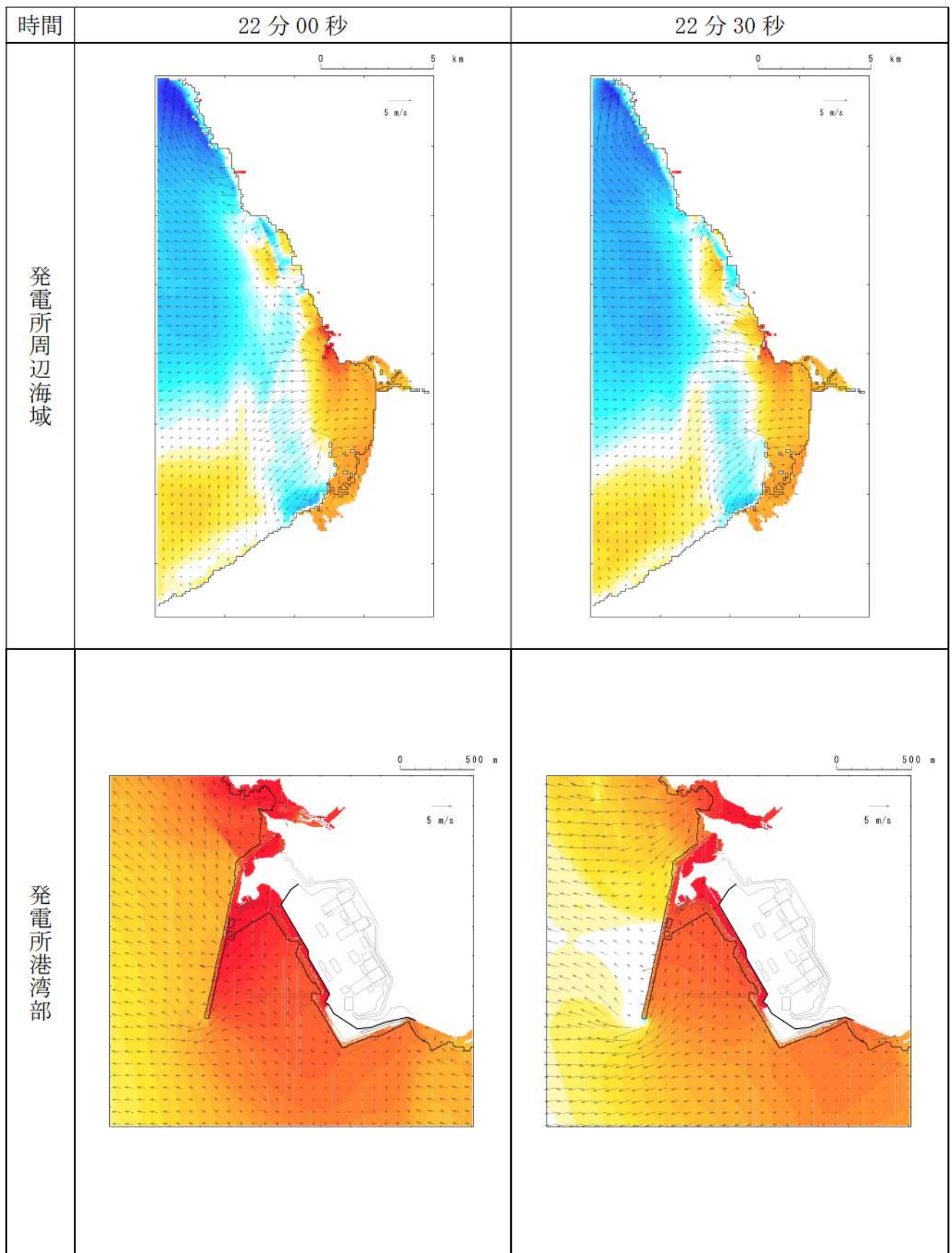
第7図-12 基準津波（波源D，南防波堤損傷）の水位変動・流向ベクトル(12/53)



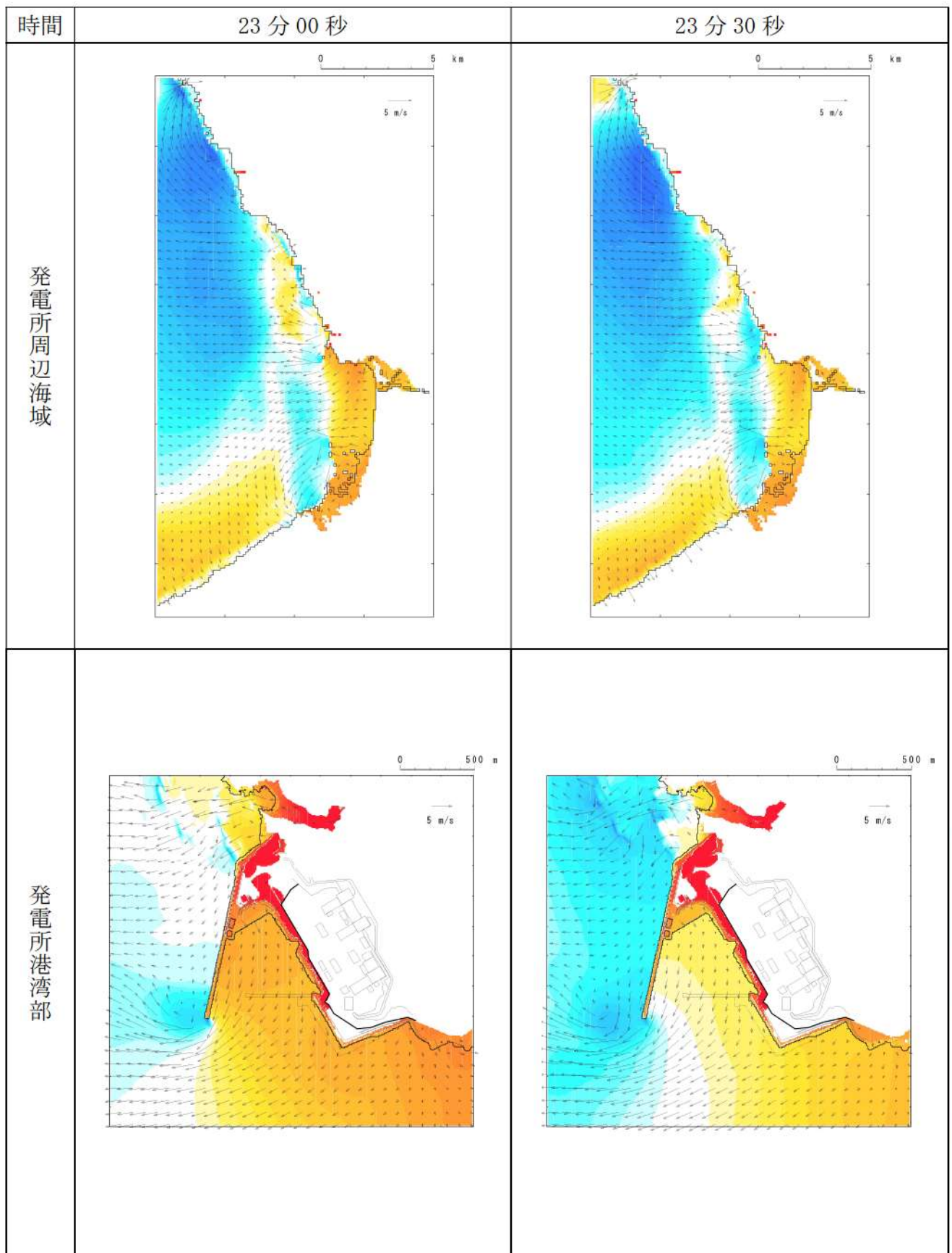
第7図-13 基準津波（波源D，南防波堤損傷）の水位変動・流向ベクトル(13/53)



第7図-14 基準津波（波源D，南防波堤損傷）の水位変動・流向ベクトル(14/53)


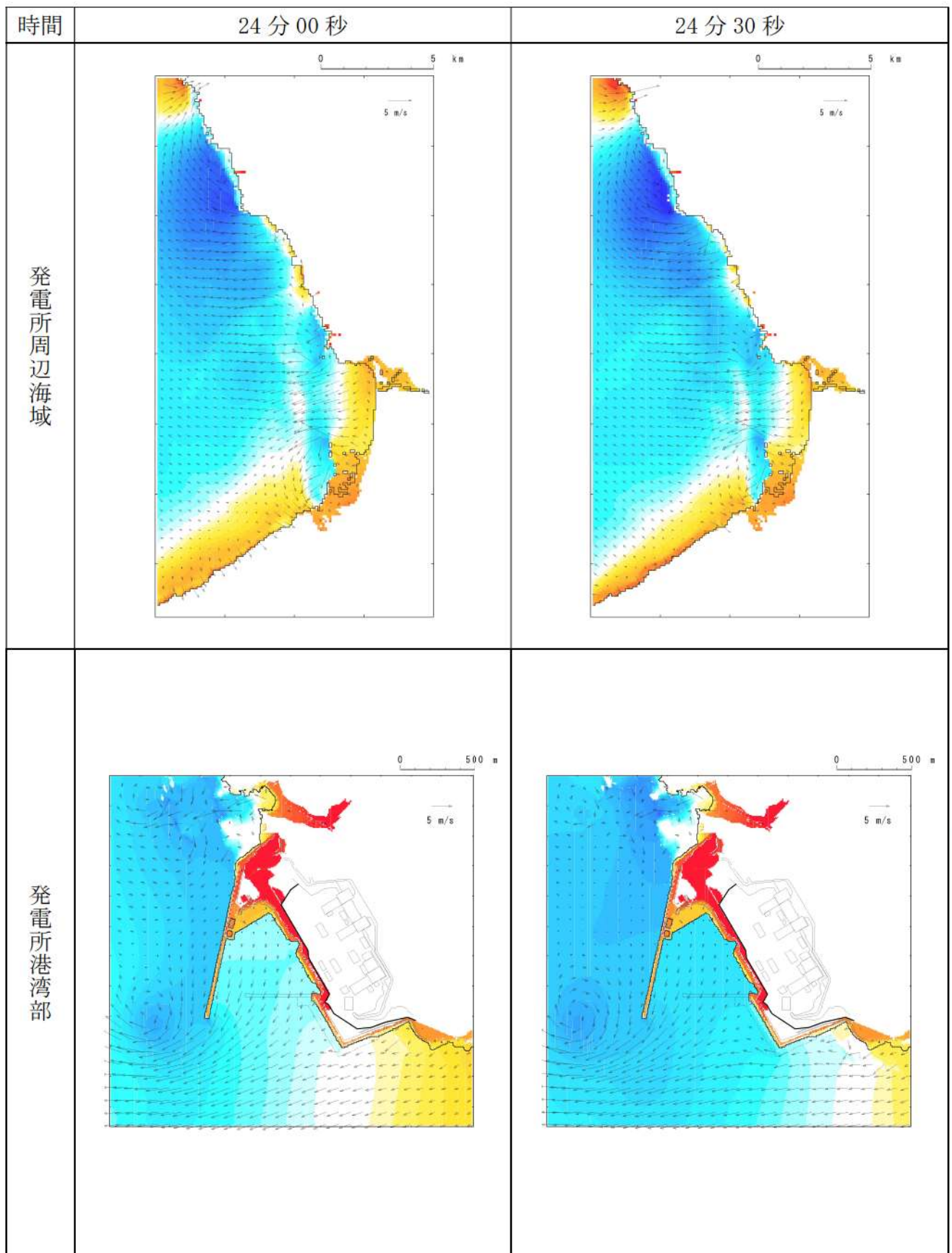


第7図-15 基準津波（波源D，南防波堤損傷）の水位変動・流向ベクトル(15/53)

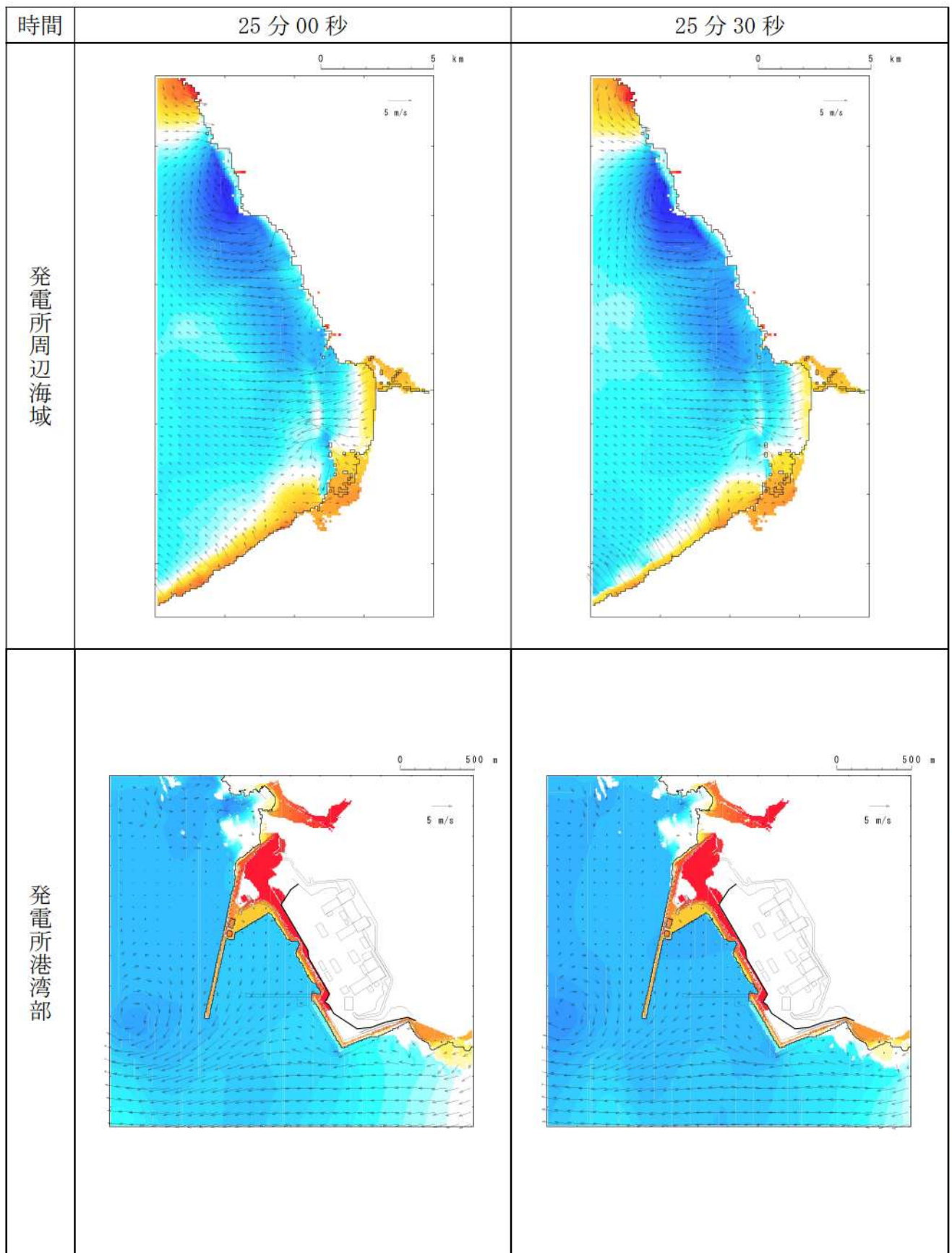


第7図-16 基準津波（波源D，南防波堤損傷）の水位変動・流向ベクトル(16/53)

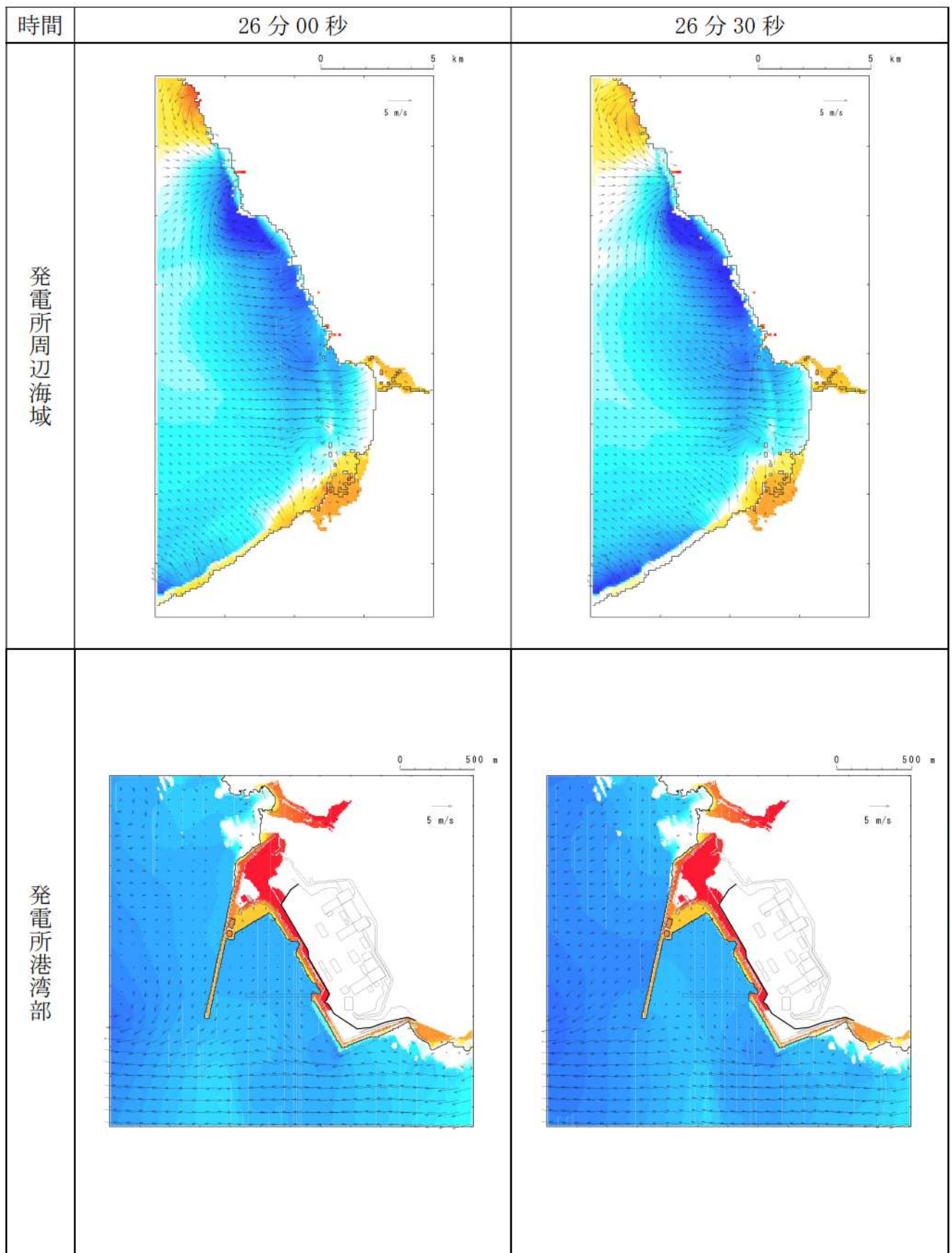




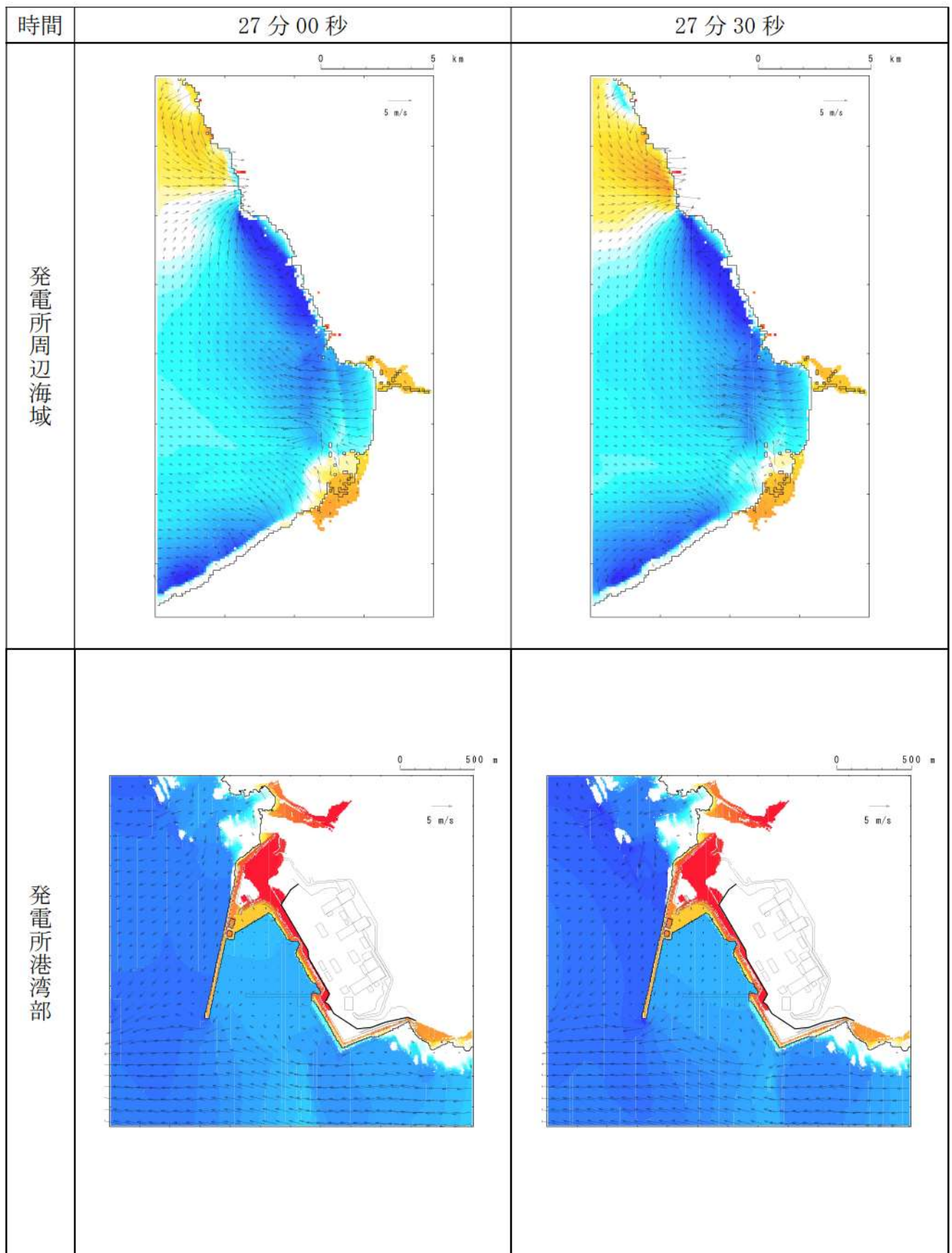
第7図-17 基準津波（波源D，南防波堤損傷）の水位変動・流向ベクトル(17/53)



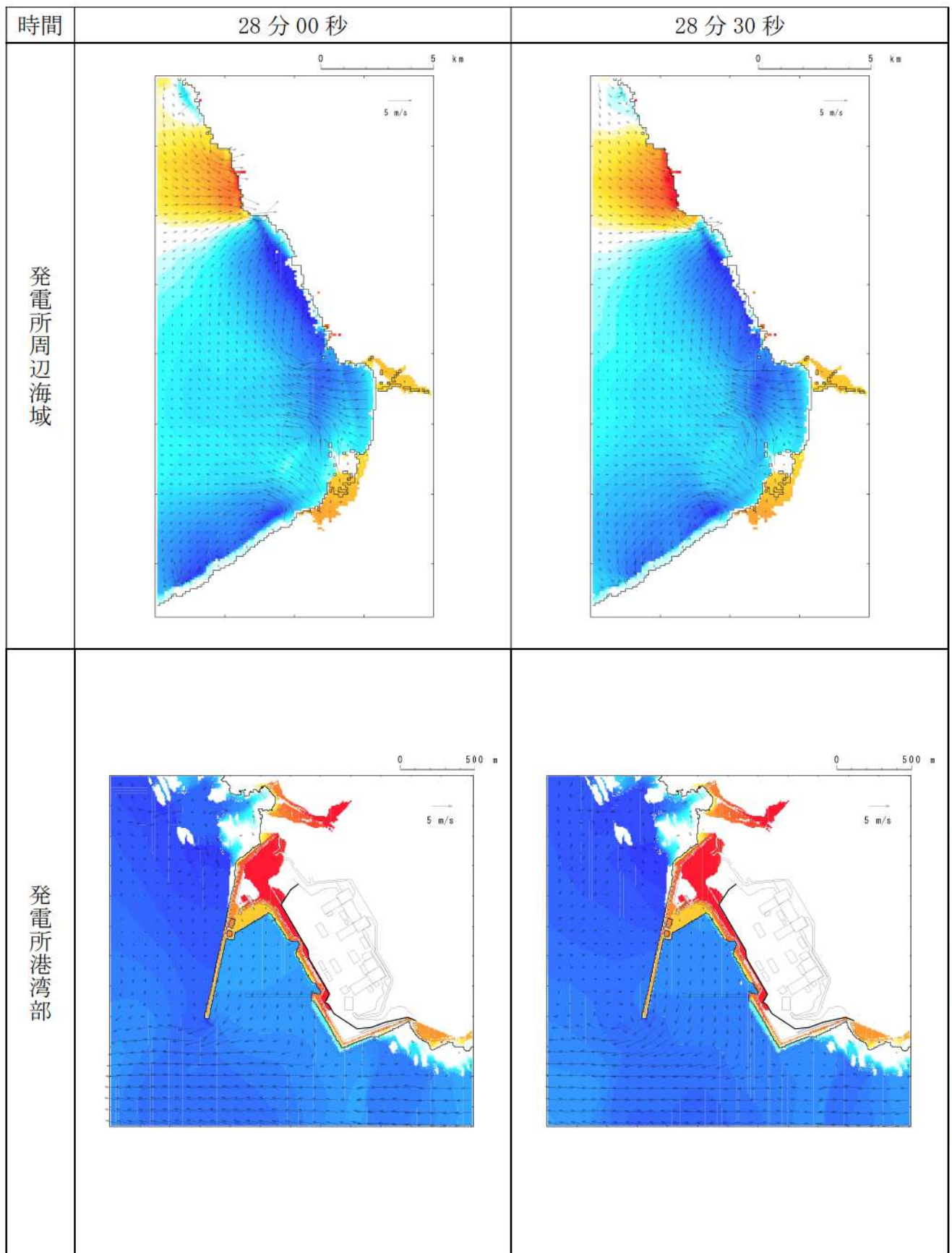
第 7 図-18 基準津波（波源D，南防波堤損傷）の水位変動・流向ベクトル(18/53)




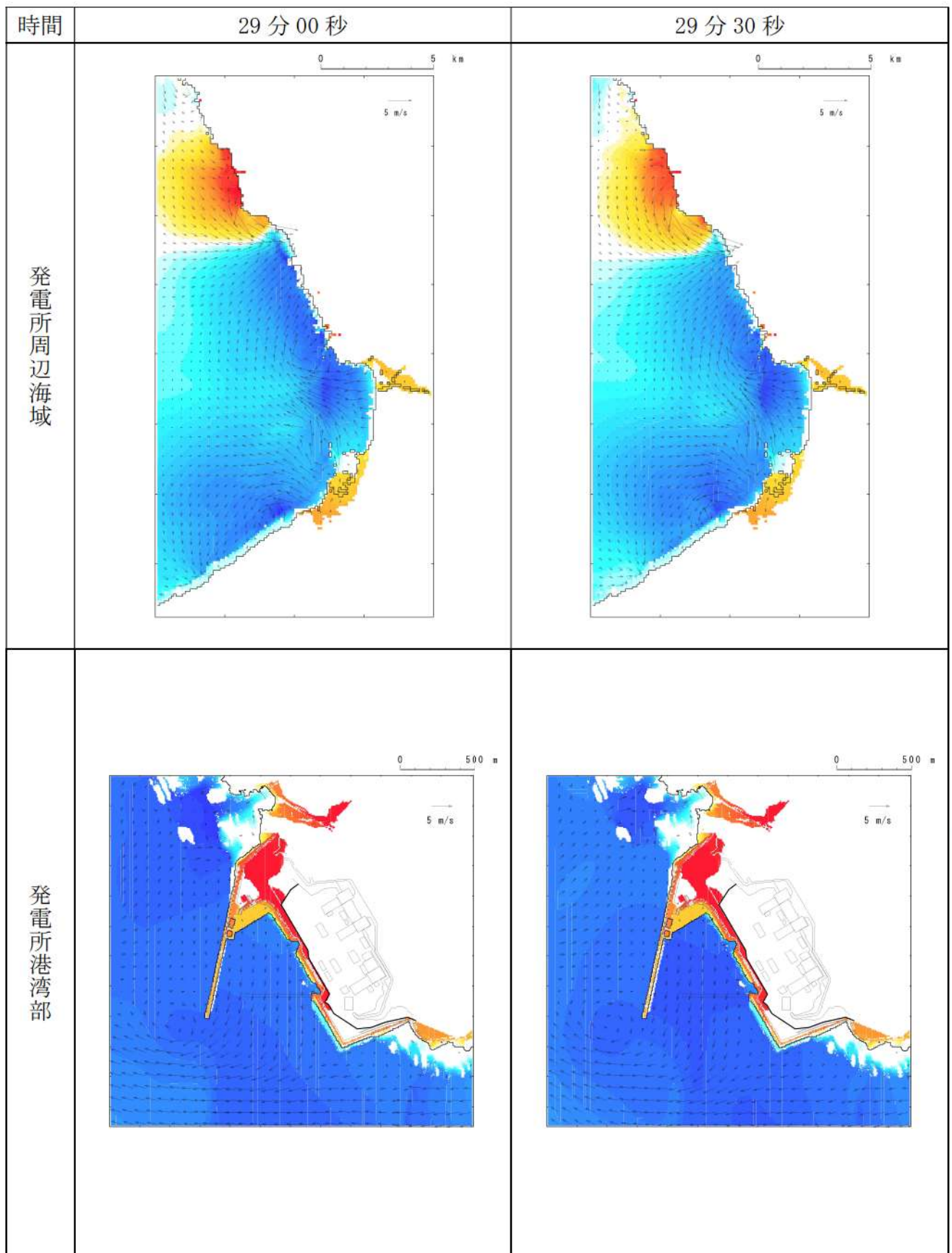
第7図-19 基準津波（波源D，南防波堤損傷）の水位変動・流向ベクトル(19/53)



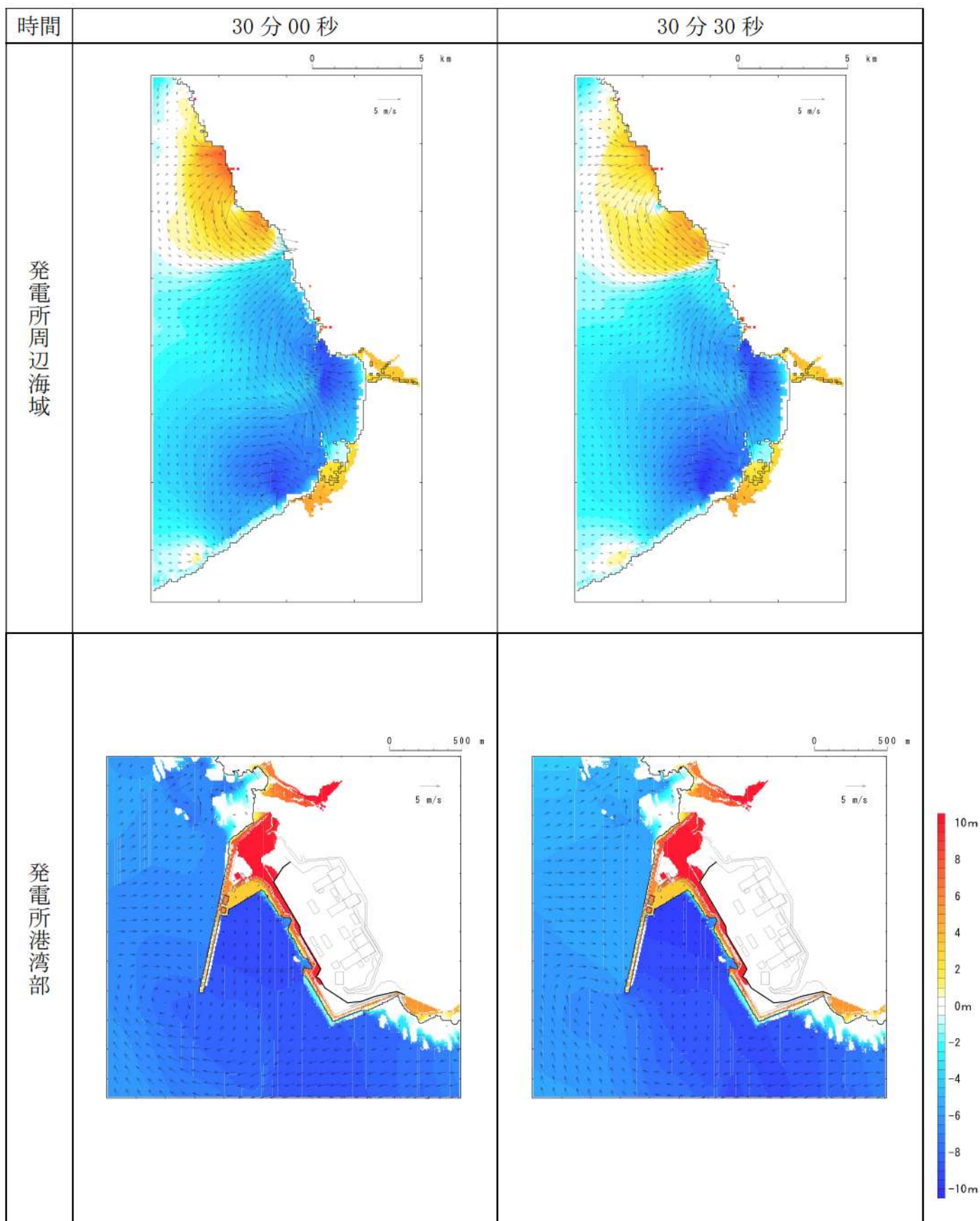
第7図-20 基準津波（波源D，南防波堤損傷）の水位変動・流向ベクトル(20/53)



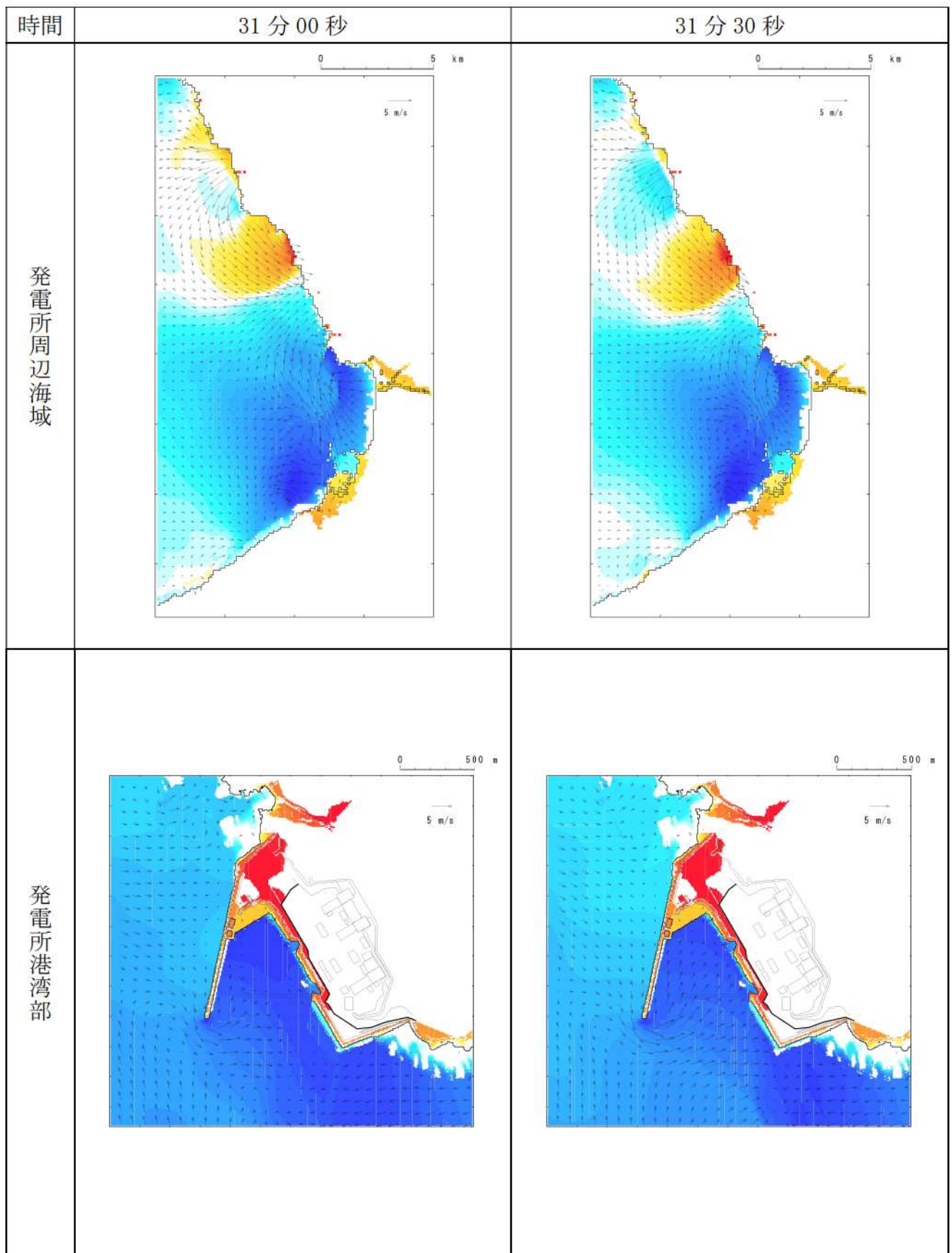
第7図-21 基準津波（波源D，南防波堤損傷）の水位変動・流向ベクトル(21/53)



第7図-22 基準津波（波源D，南防波堤損傷）の水位変動・流向ベクトル(22/53)


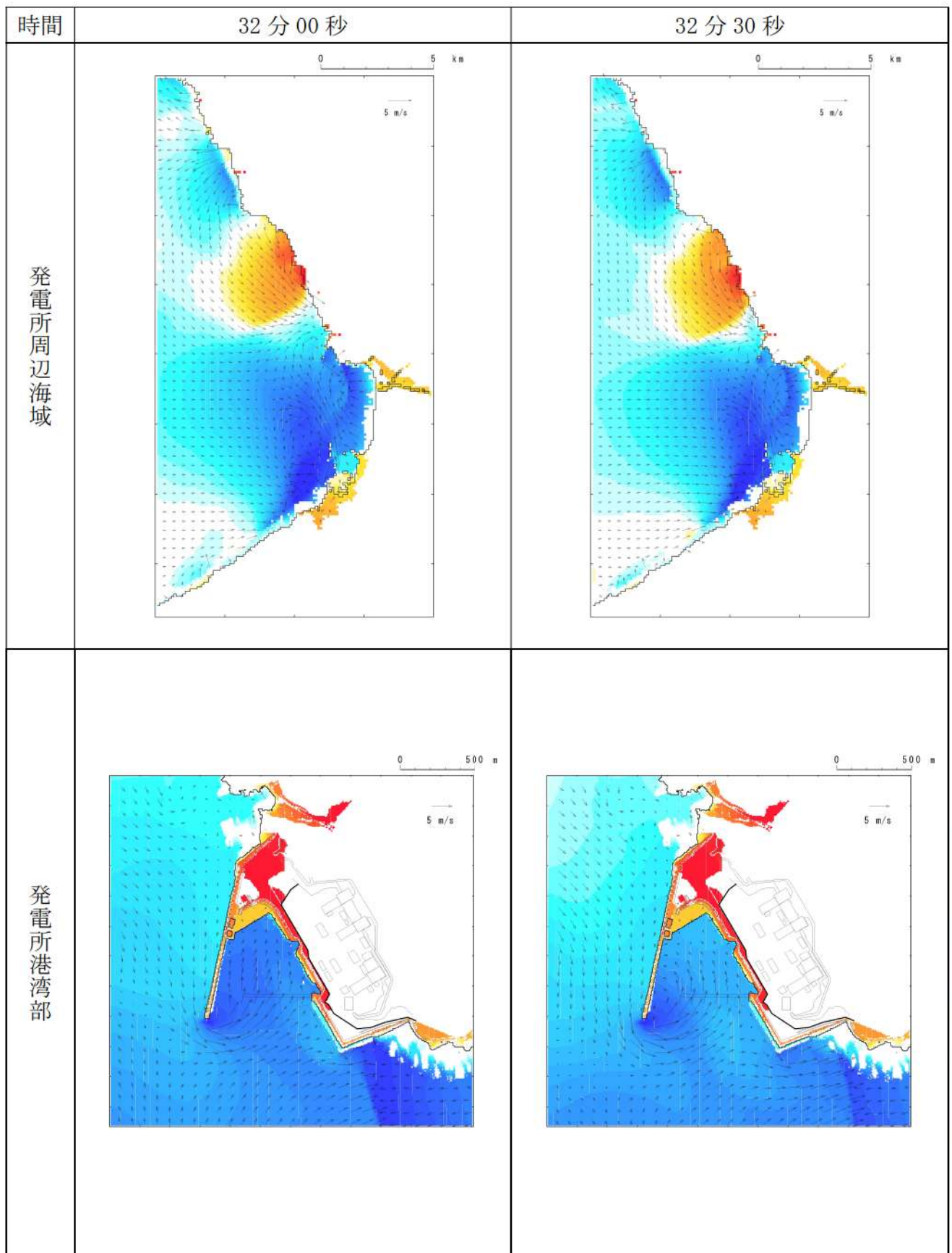


第7図-23 基準津波（波源D，南防波堤損傷）の水位変動・流向ベクトル(23/53)

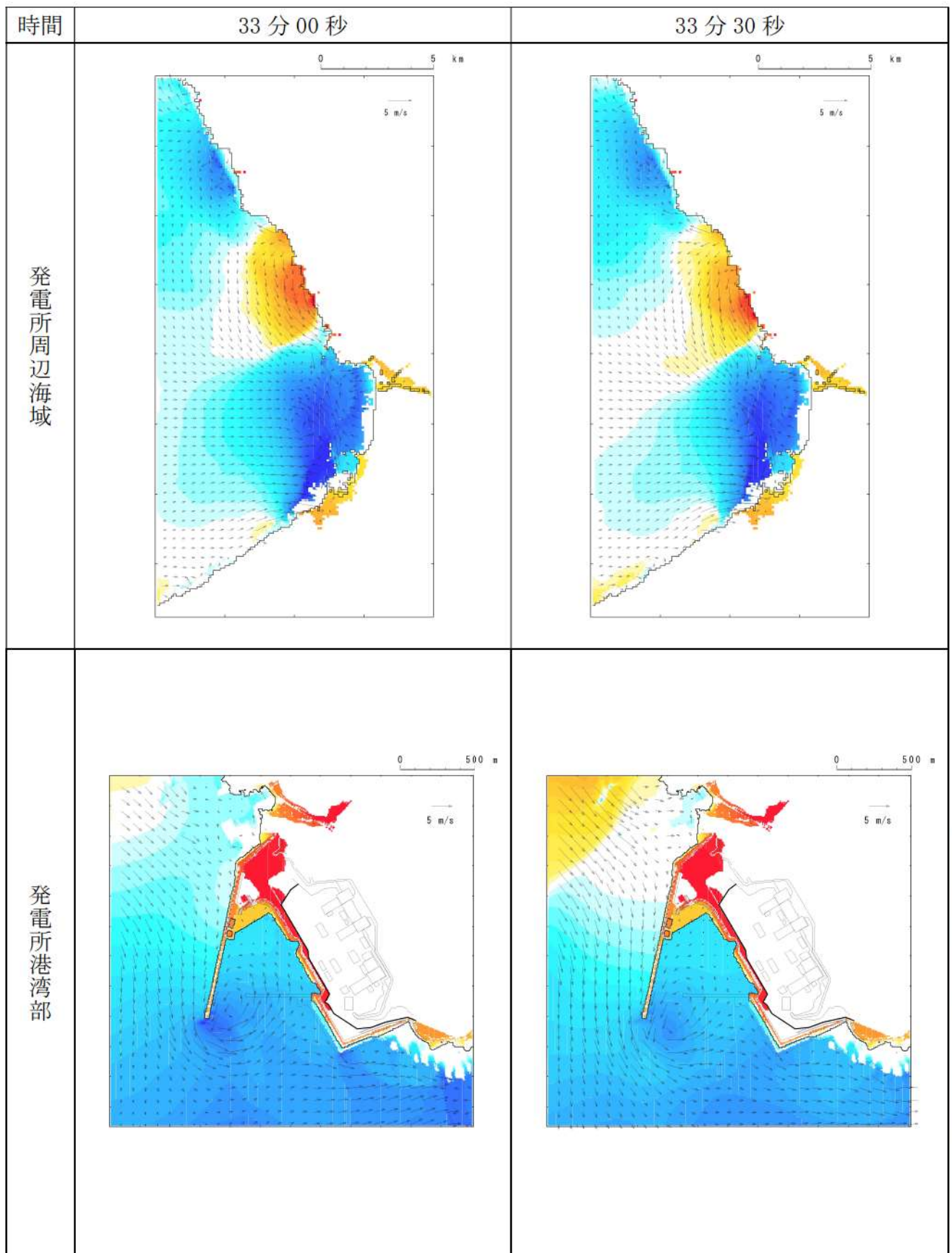


第7図-24 基準津波（波源D，南防波堤損傷）の水位変動・流向ベクトル(24/53)

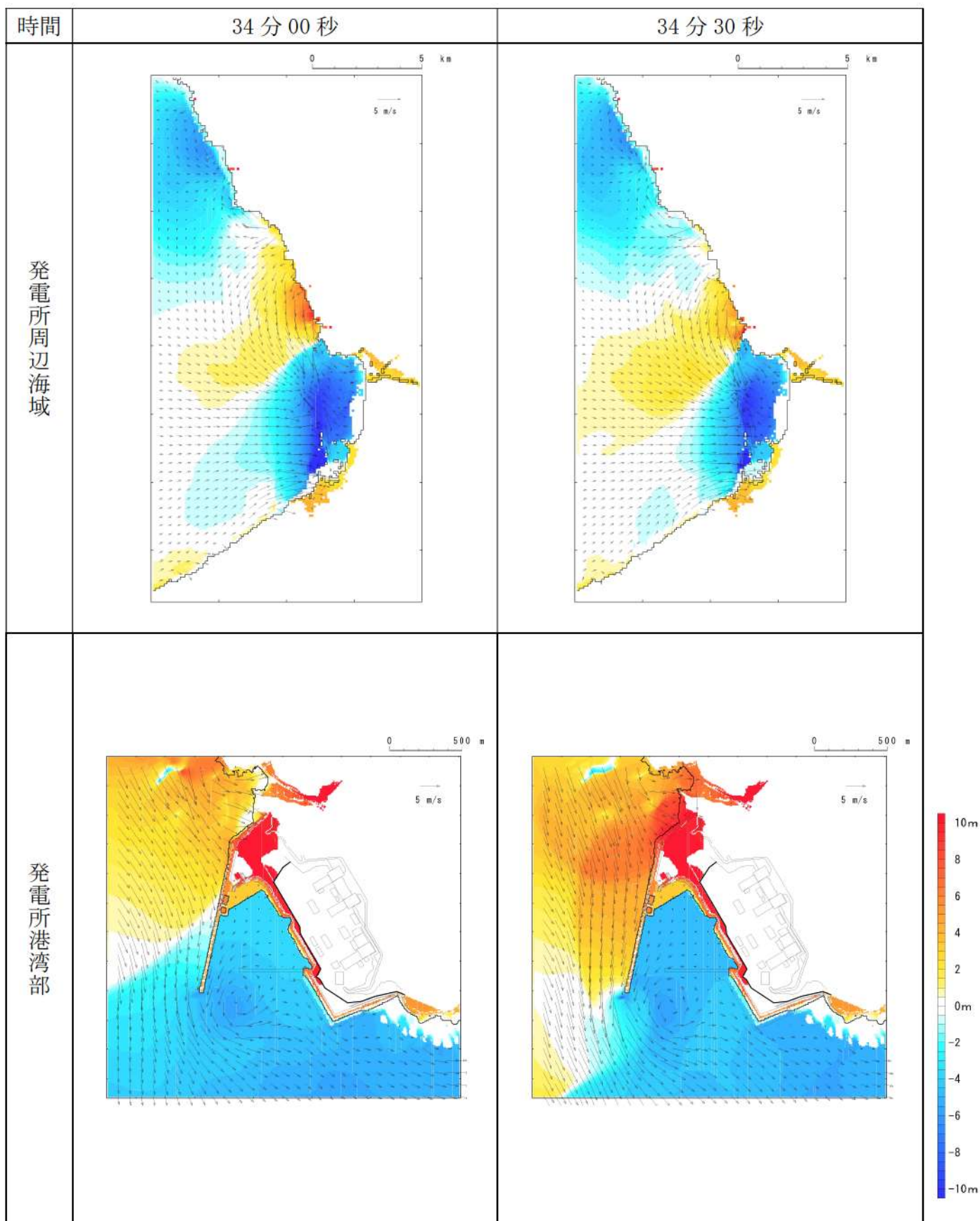




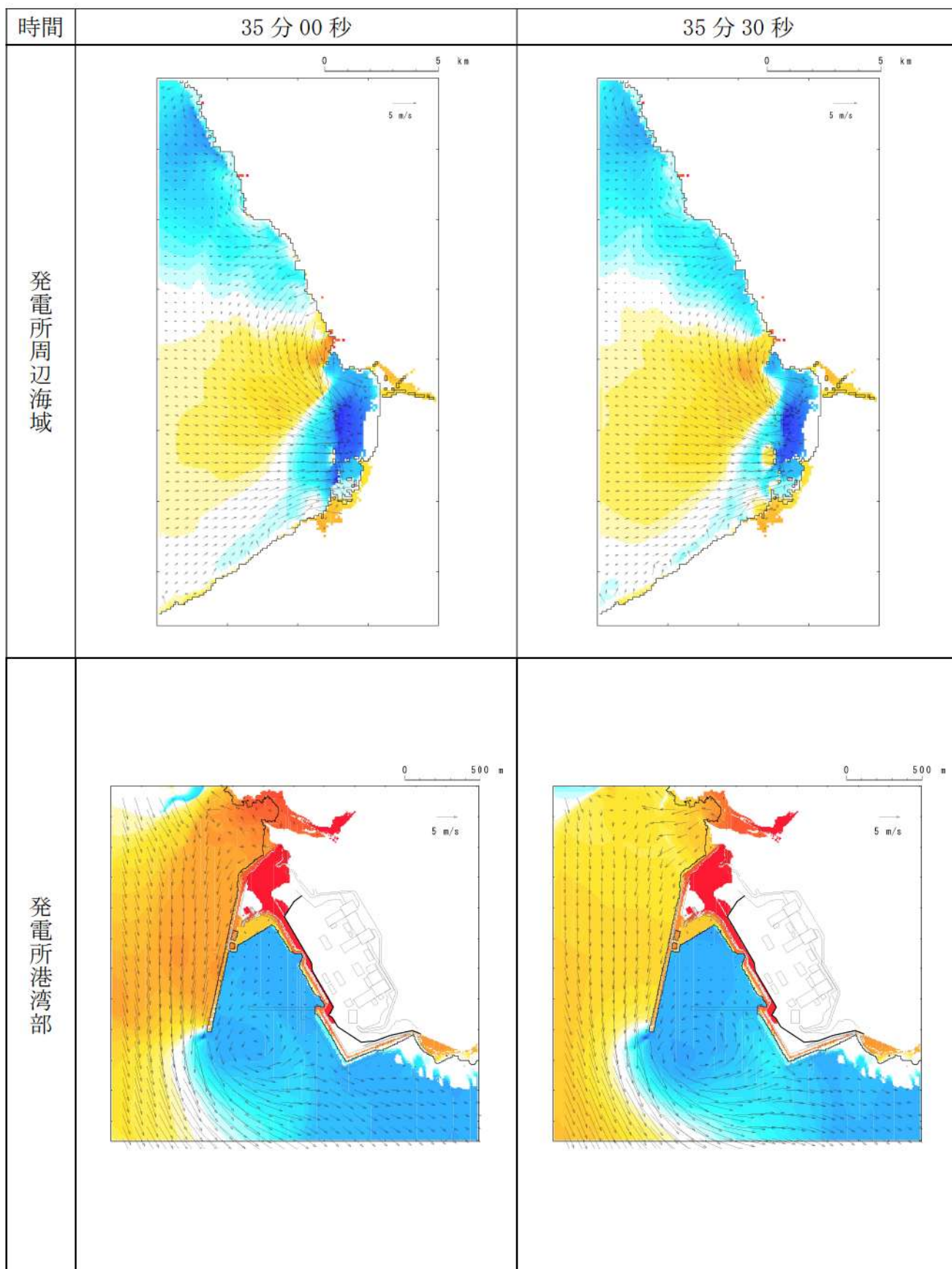
第7図-25 基準津波（波源D，南防波堤損傷）の水位変動・流向ベクトル(25/53)



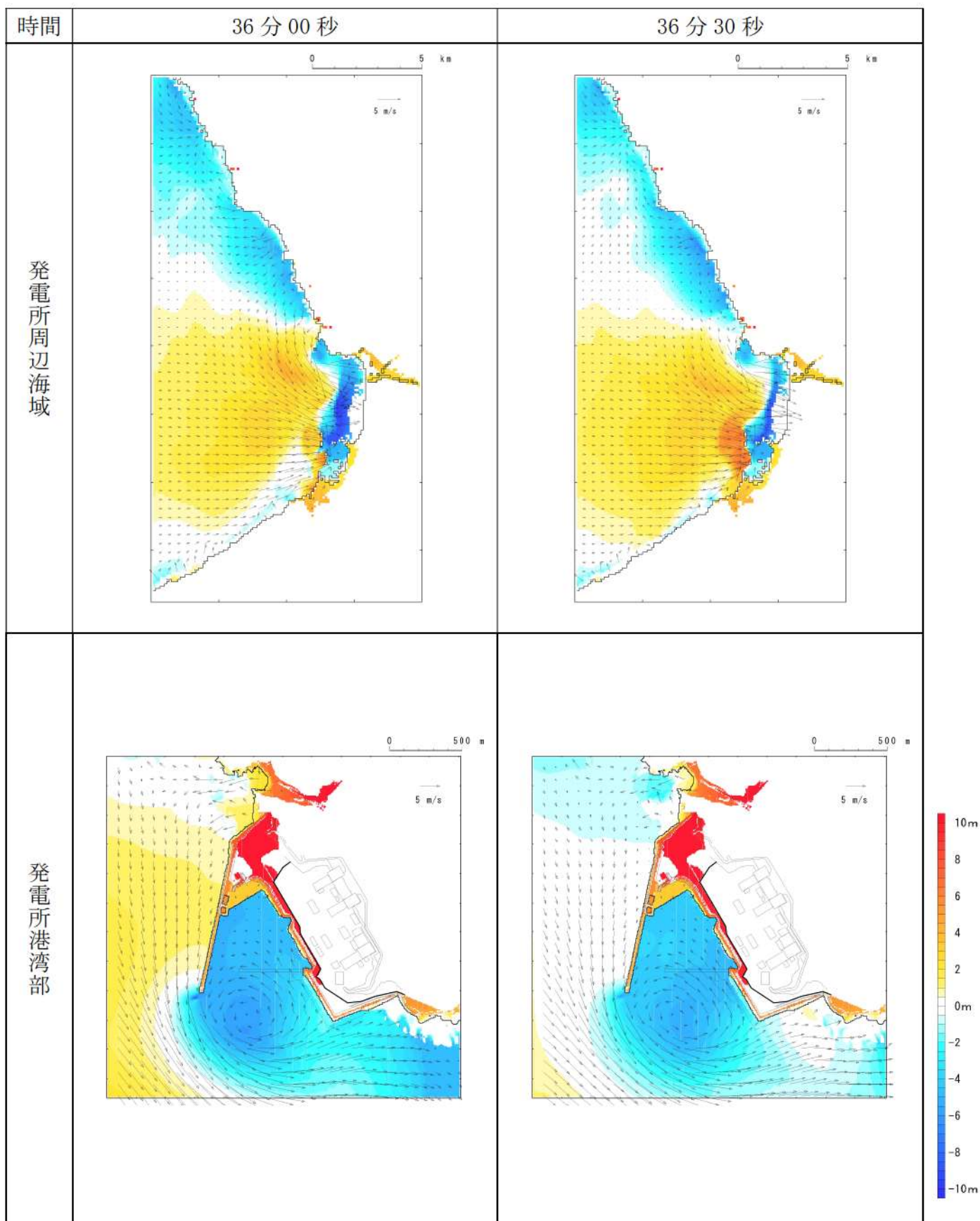
第7図-26 基準津波（波源D，南防波堤損傷）の水位変動・流向ベクトル(26/53)



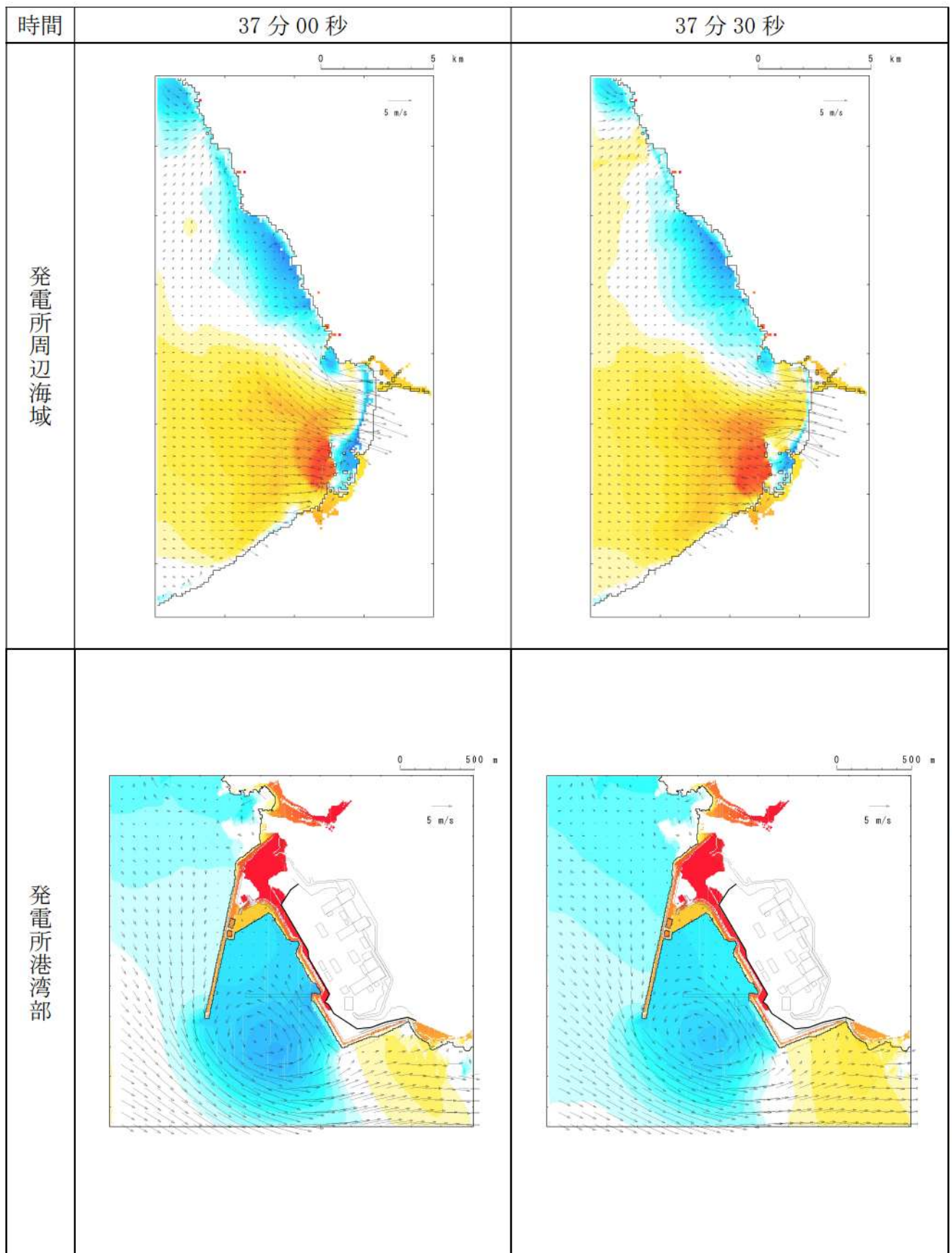
第7図-27 基準津波（波源D，南防波堤損傷）の水位変動・流向ベクトル(27/53)



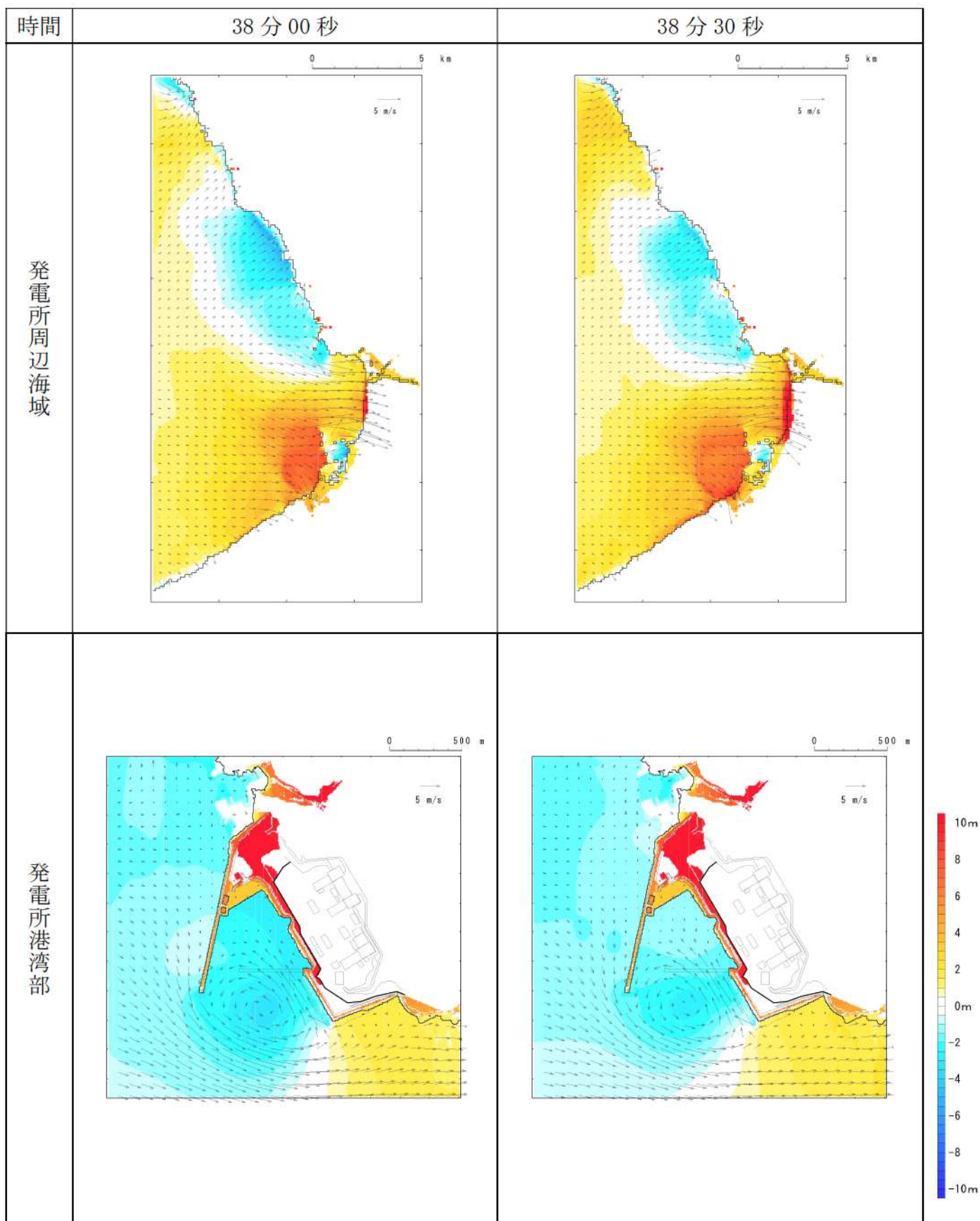
第7図-28 基準津波（波源D，南防波堤損傷）の水位変動・流向ベクトル(28/53)



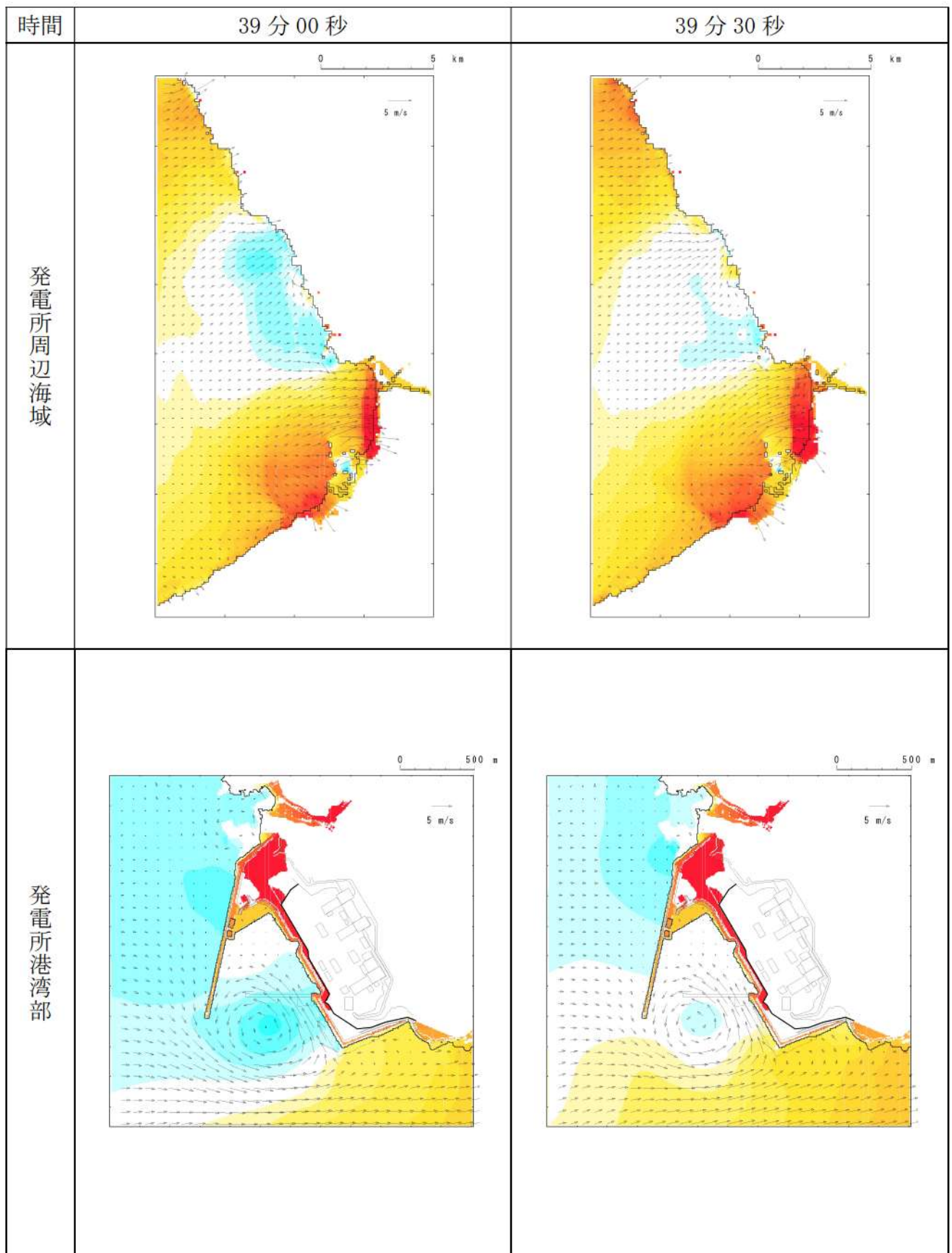
第7図-29 基準津波（波源D，南防波堤損傷）の水位変動・流向ベクトル(29/53)



第7図-30 基準津波（波源D，南防波堤損傷）の水位変動・流向ベクトル(30/53)


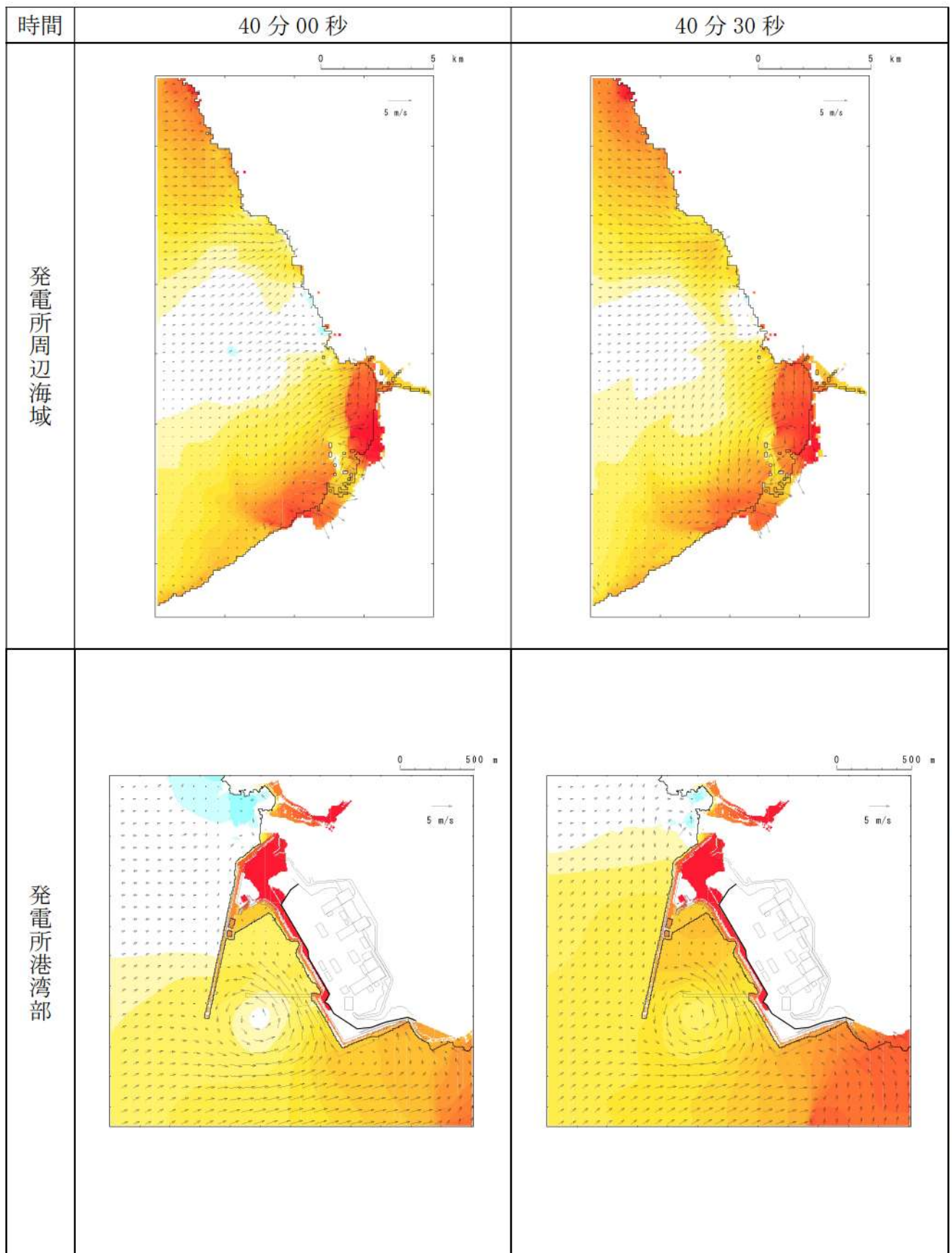


第7図-31 基準津波（波源D，南防波堤損傷）の水位変動・流向ベクトル(31/53)

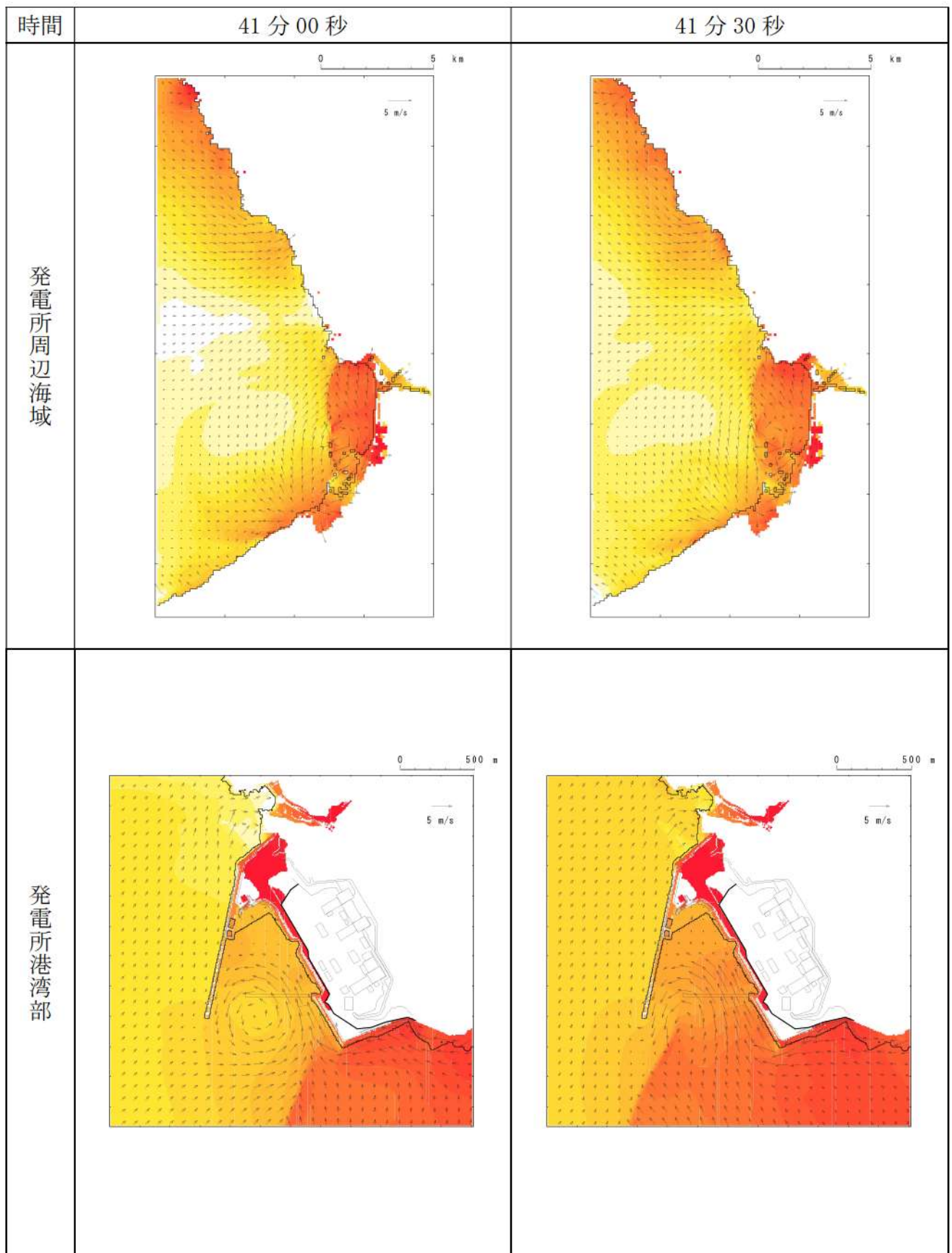


第7図-32 基準津波（波源D，南防波堤損傷）の水位変動・流向ベクトル(32/53)

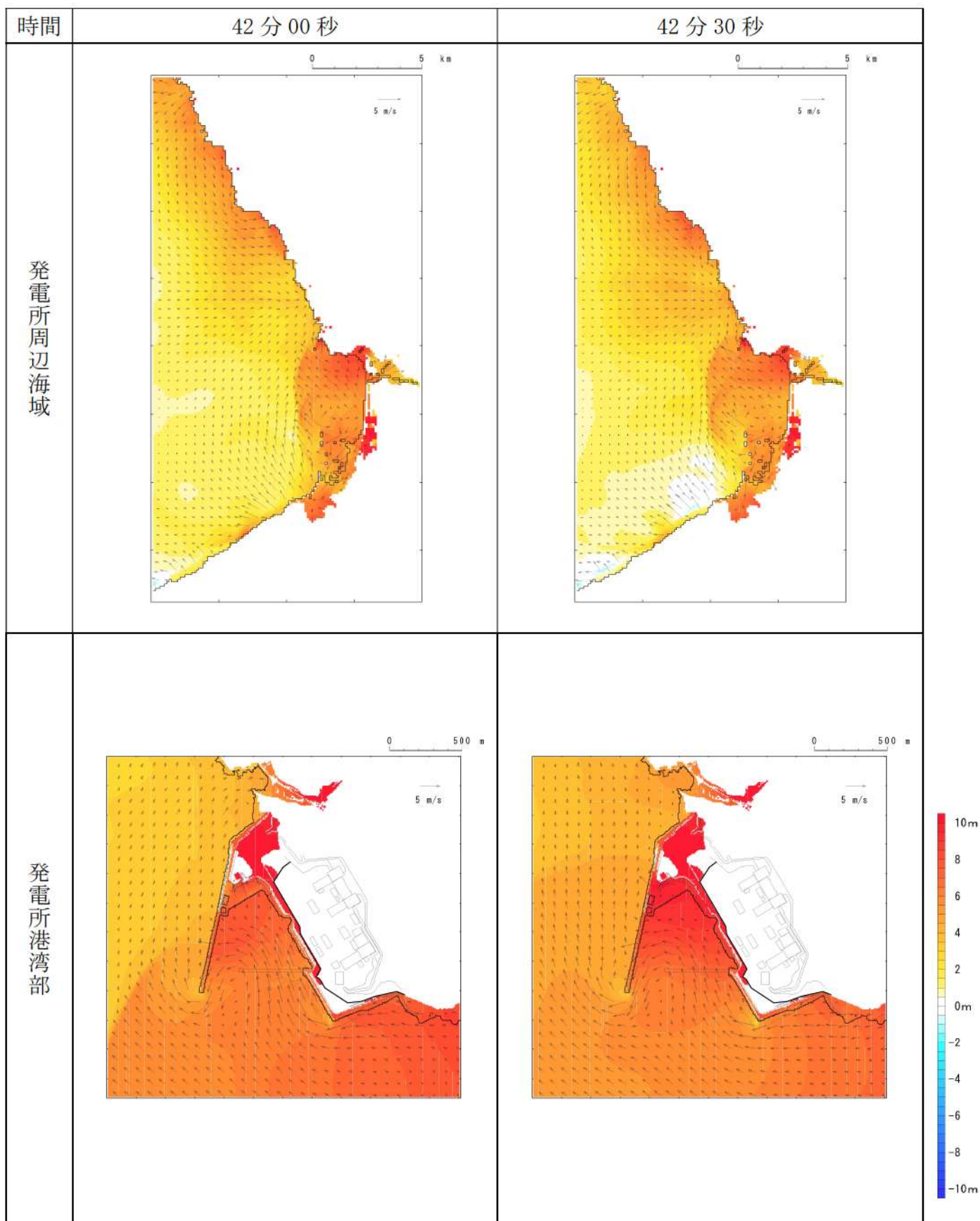




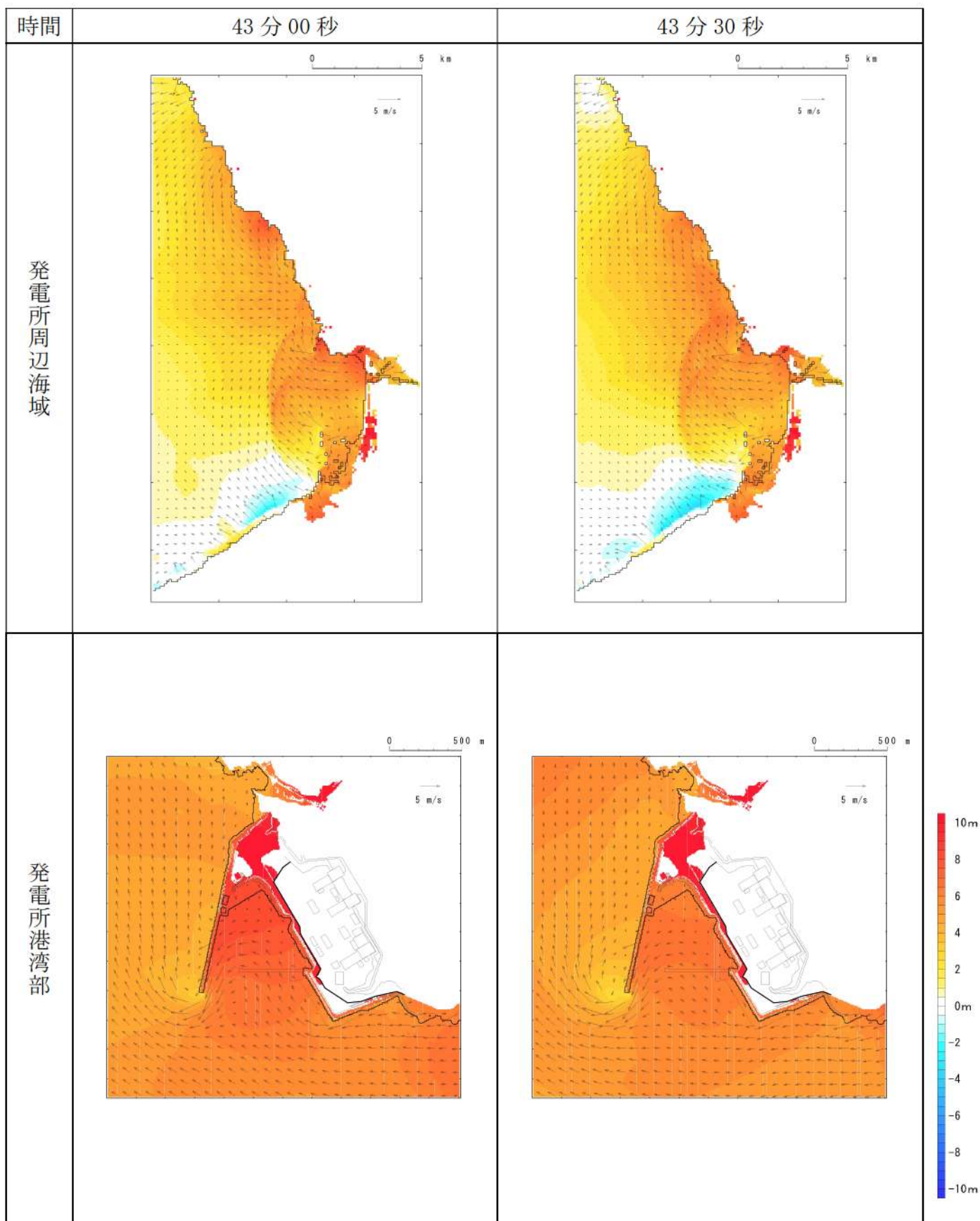
第7図-33 基準津波（波源D，南防波堤損傷）の水位変動・流向ベクトル(33/53)



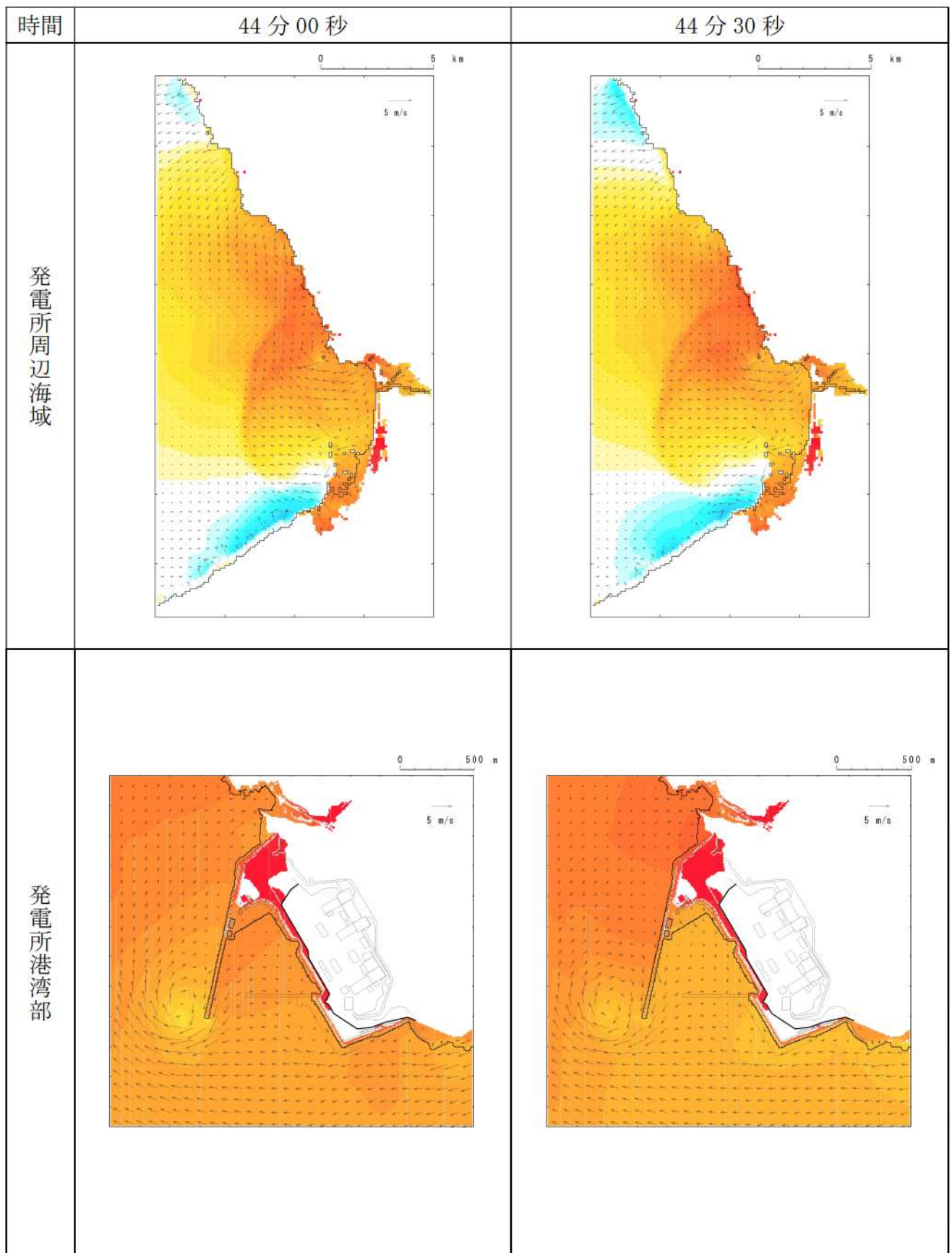
第7図-34 基準津波（波源D，南防波堤損傷）の水位変動・流向ベクトル(34/53)



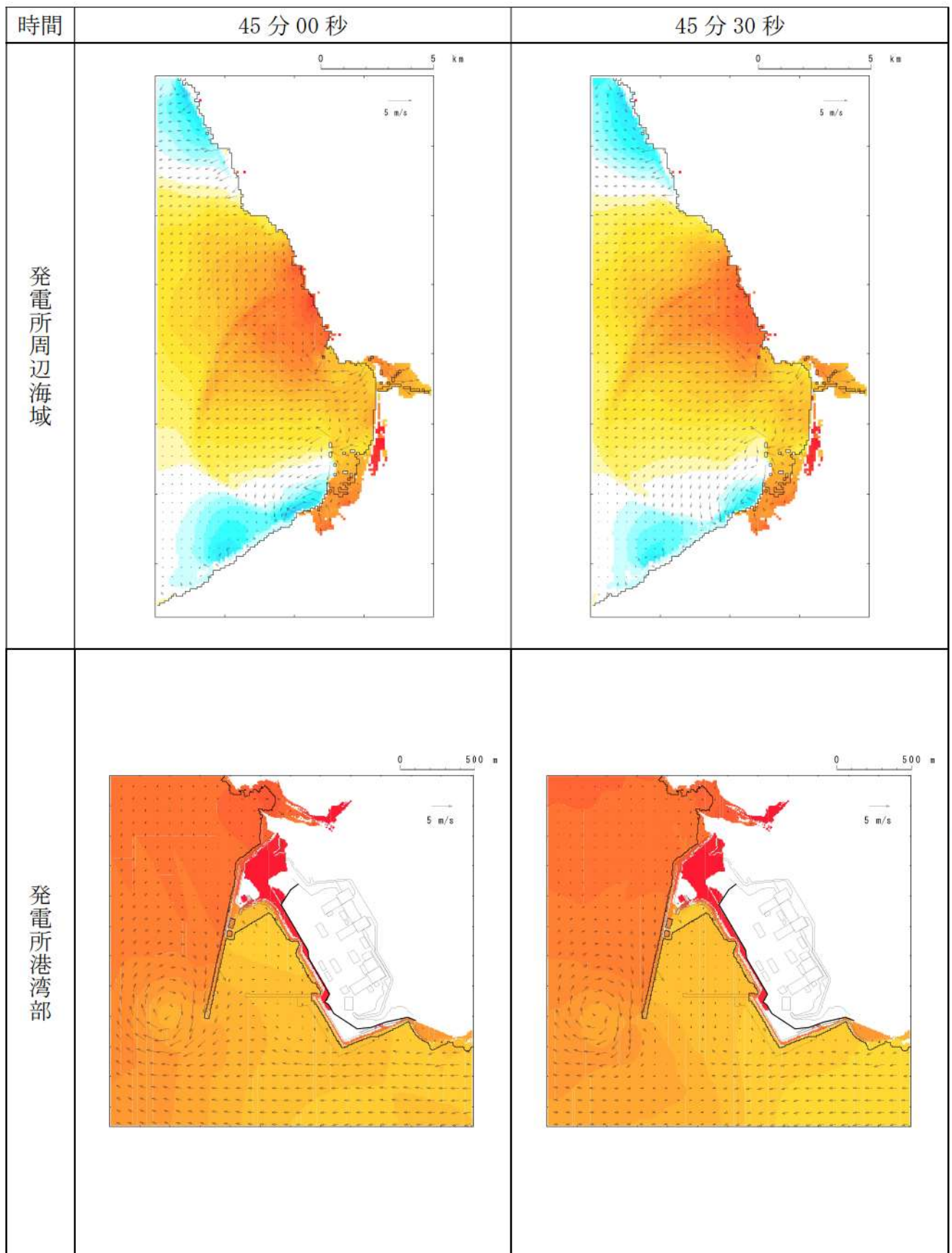
第7図-35 基準津波（波源D，南防波堤損傷）の水位変動・流向ベクトル(35/53)




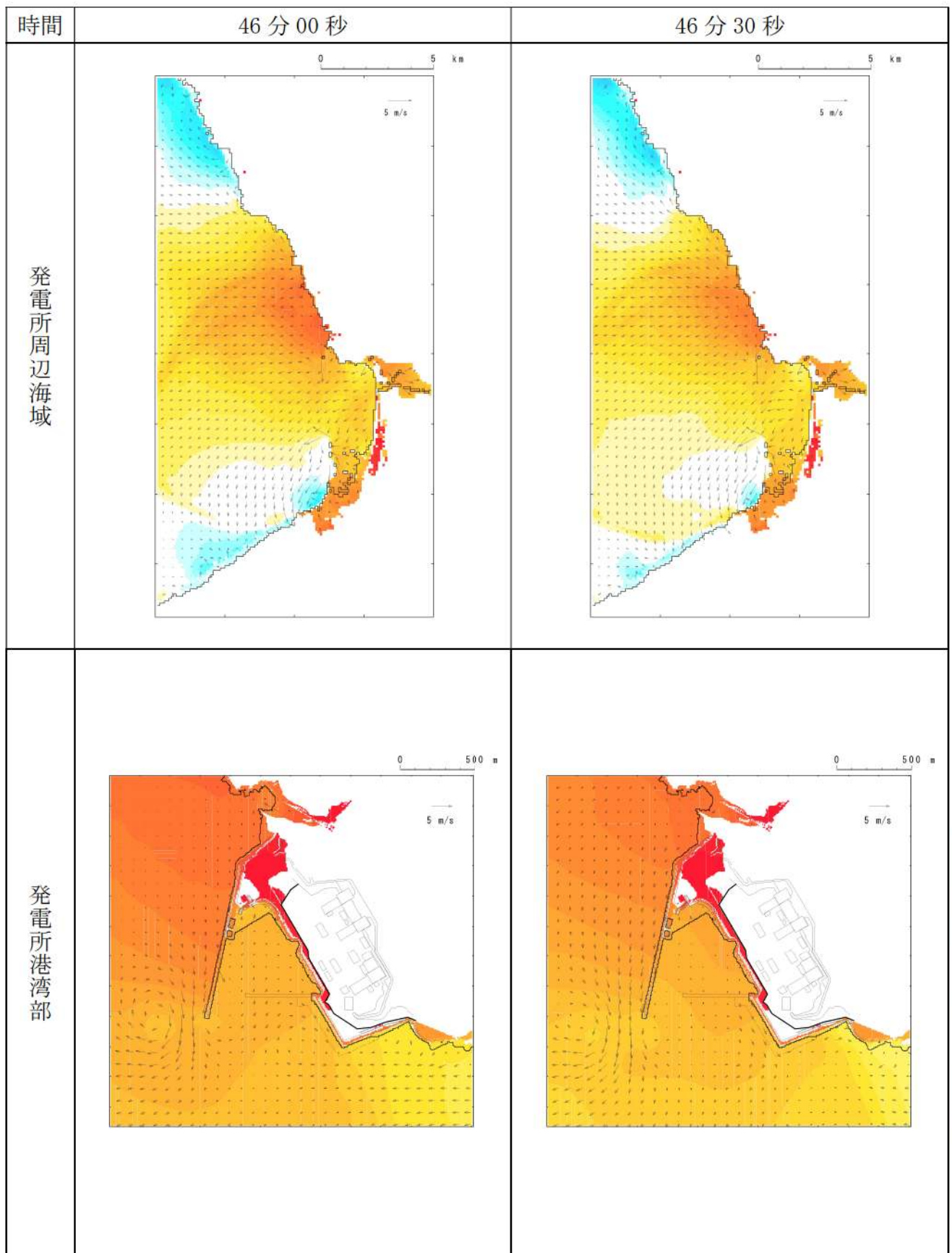
第7図-36 基準津波（波源D，南防波堤損傷）の水位変動・流向ベクトル(36/53)



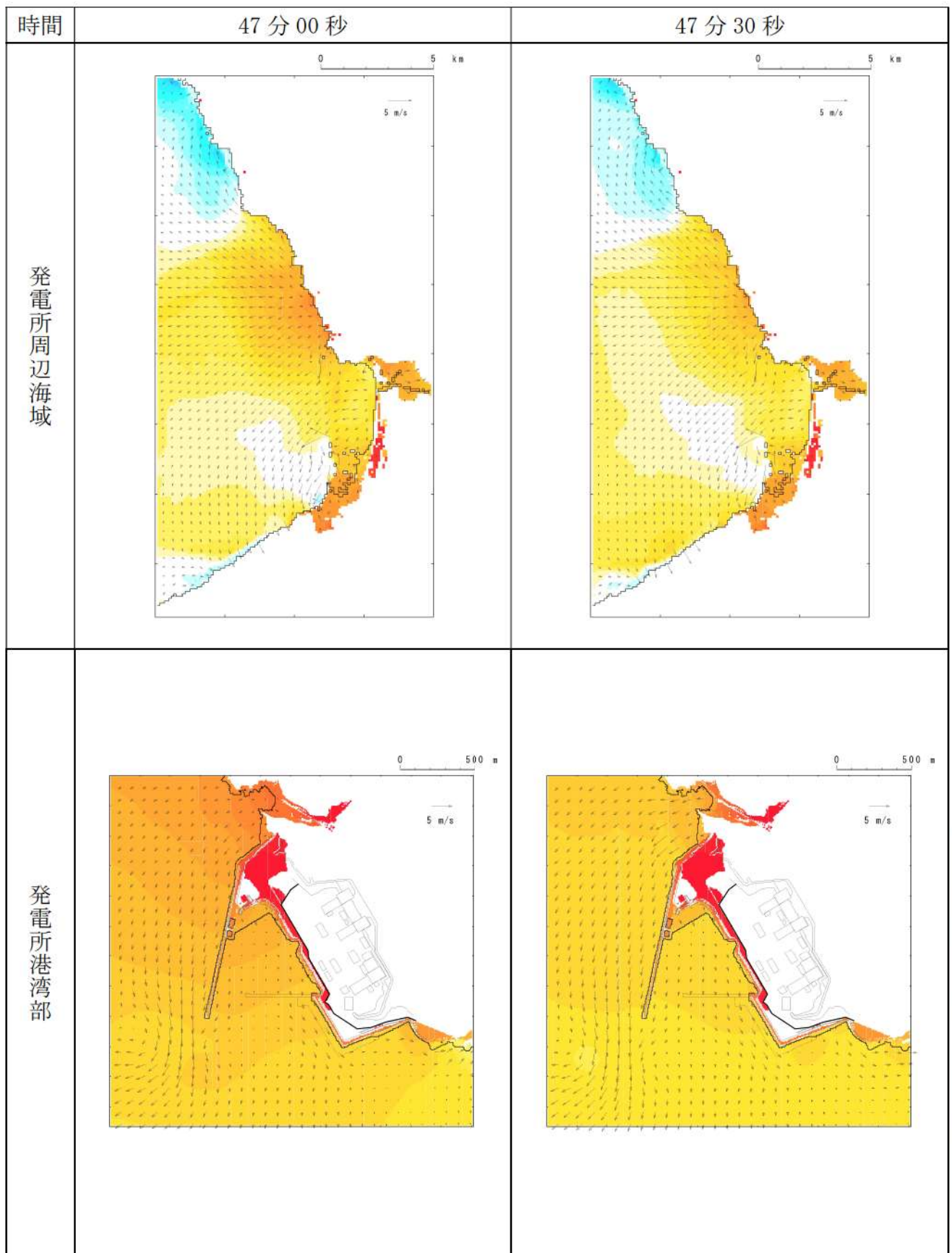
第7図-37 基準津波（波源D，南防波堤損傷）の水位変動・流向ベクトル(37/53)



第7図-38 基準津波（波源D，南防波堤損傷）の水位変動・流向ベクトル(38/53)

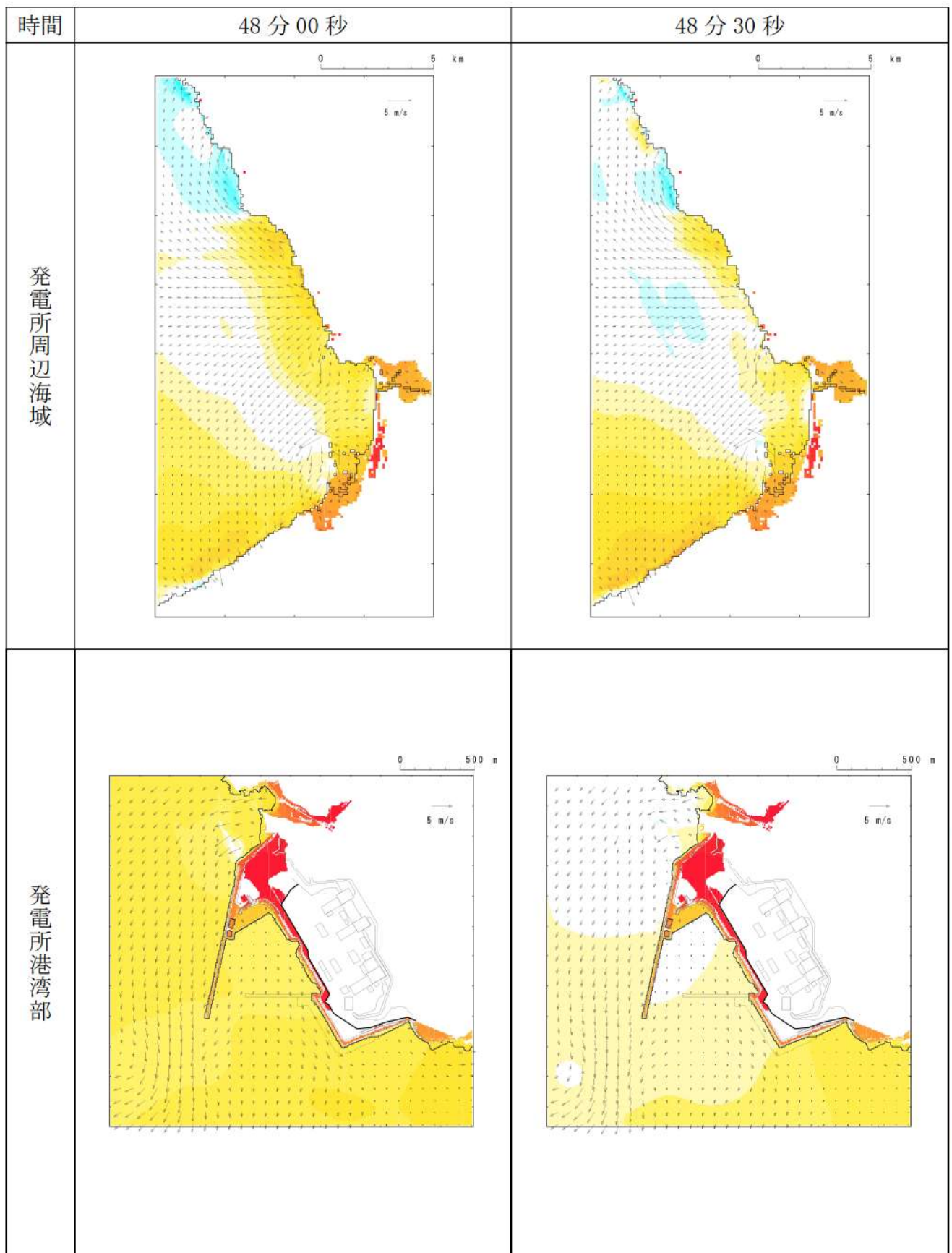


第7図-39 基準津波（波源D，南防波堤損傷）の水位変動・流向ベクトル(39/53)


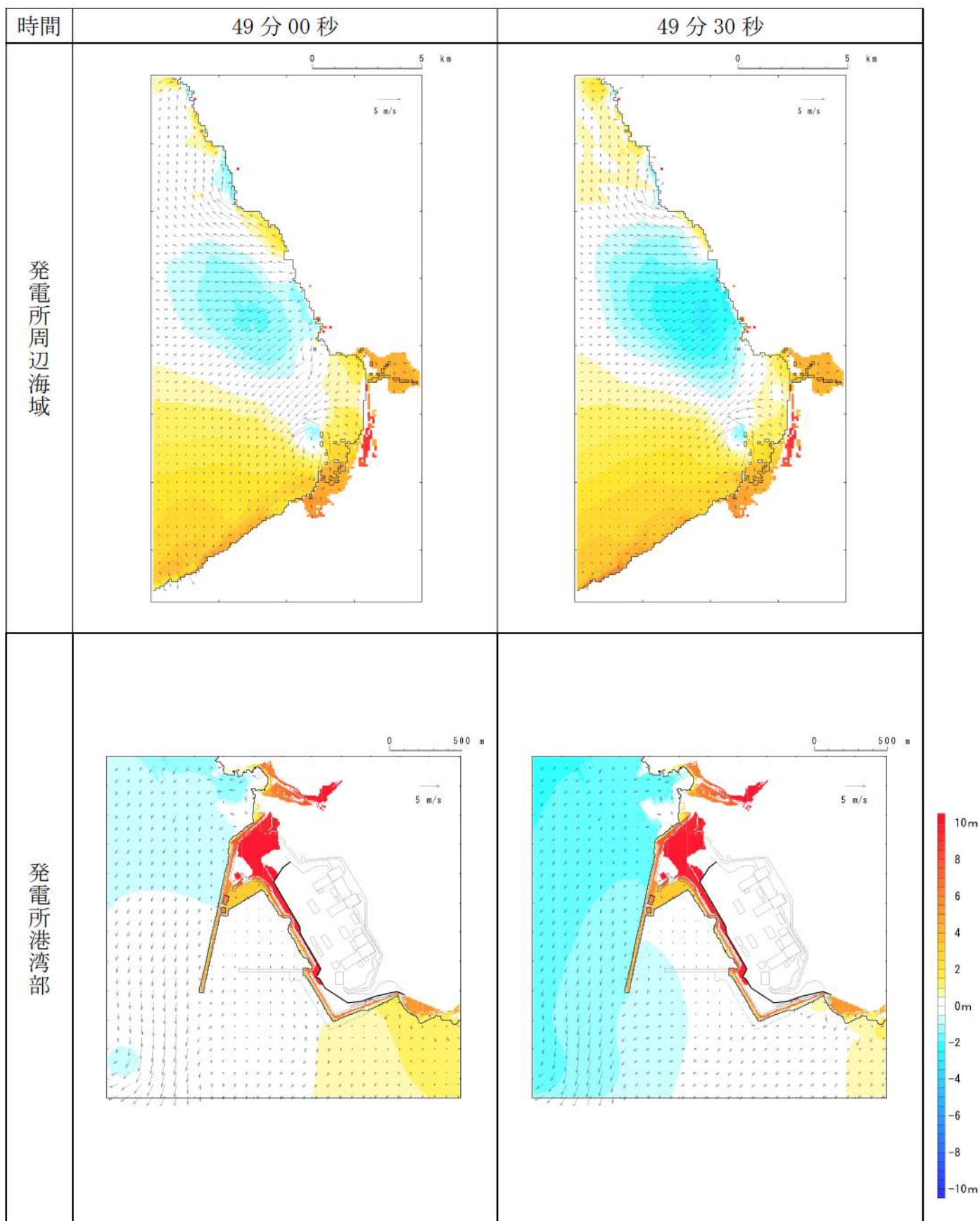


第7図-40 基準津波（波源D，南防波堤損傷）の水位変動・流向ベクトル(40/53)


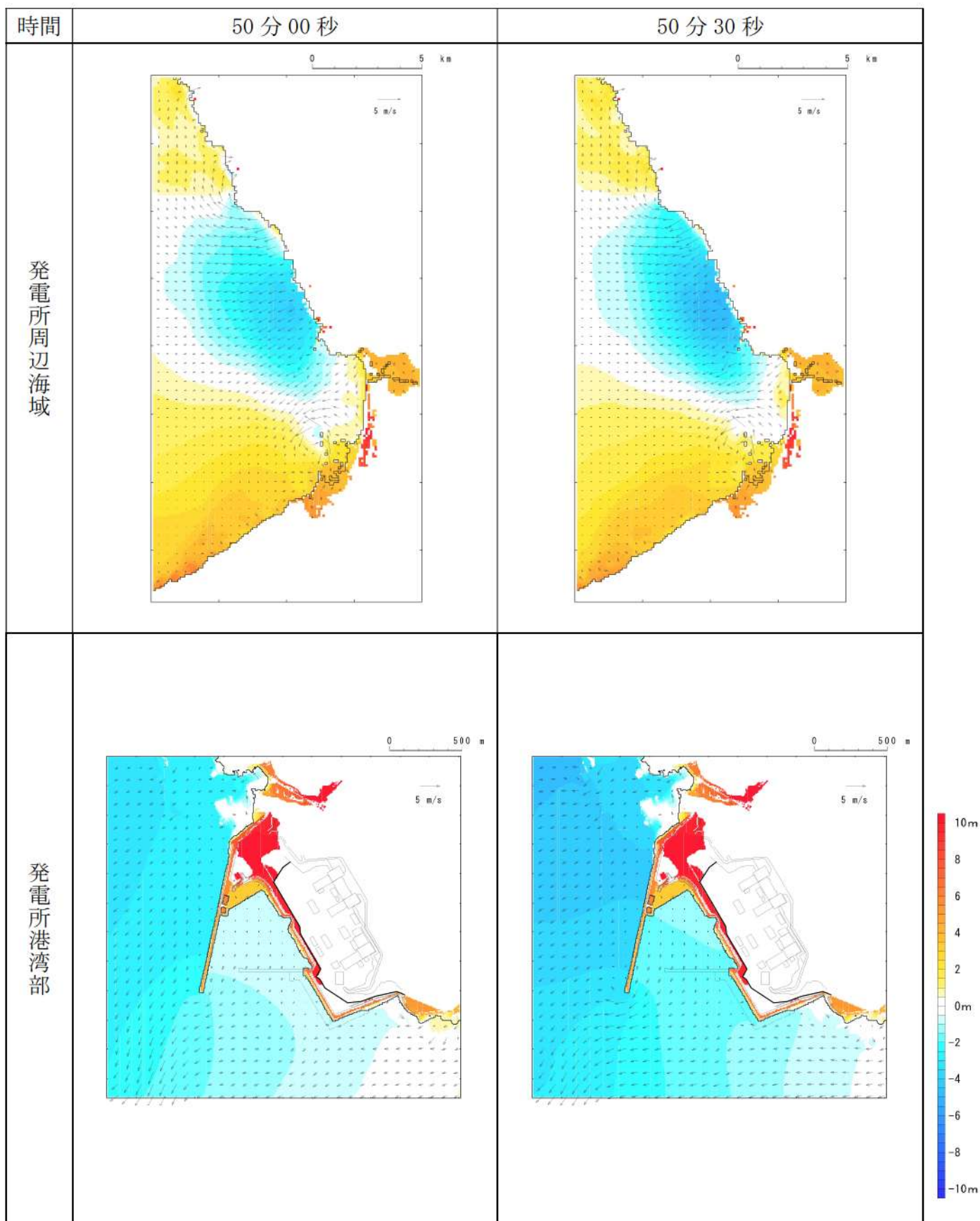





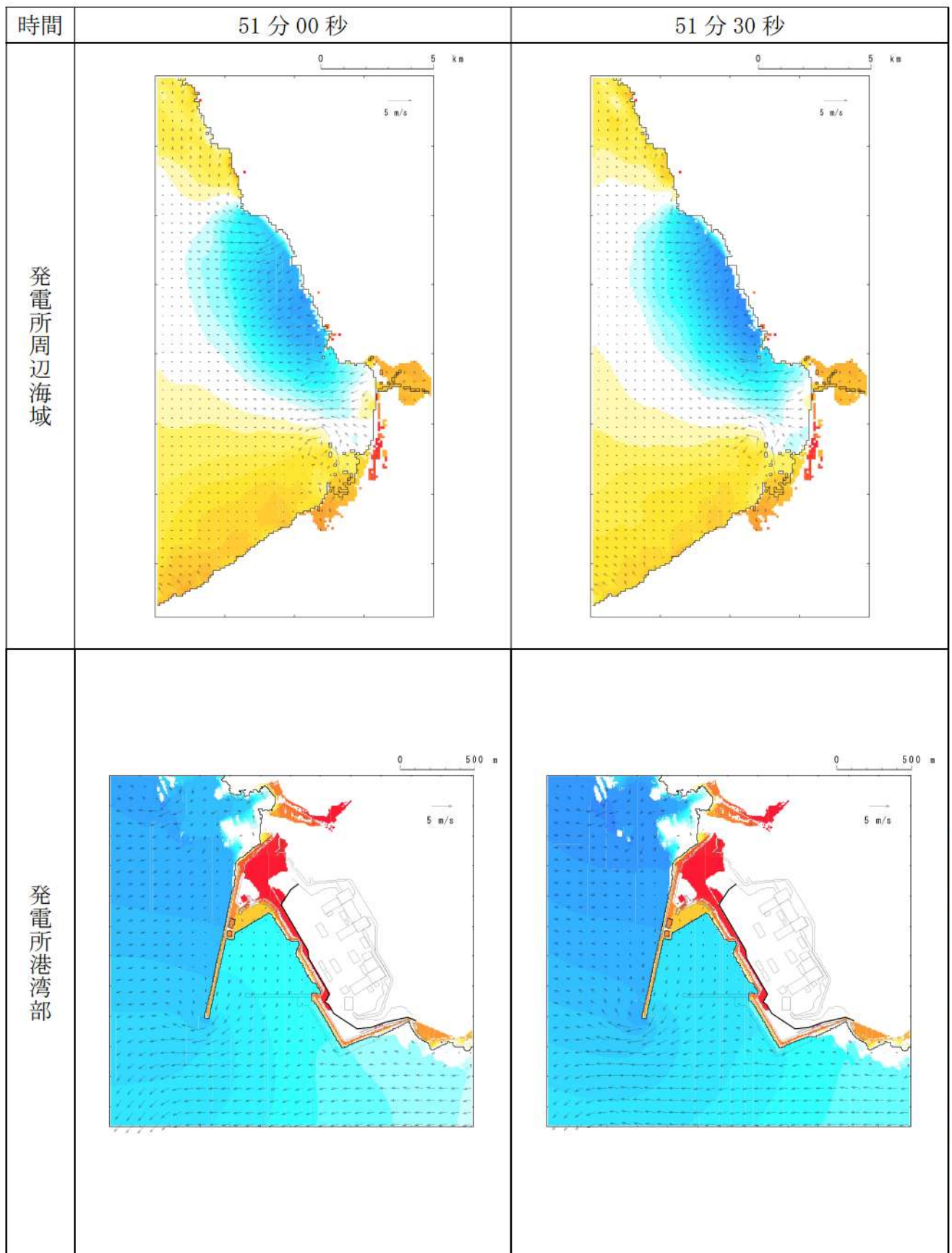
第7図-41 基準津波（波源D，南防波堤損傷）の水位変動・流向ベクトル(41/53)



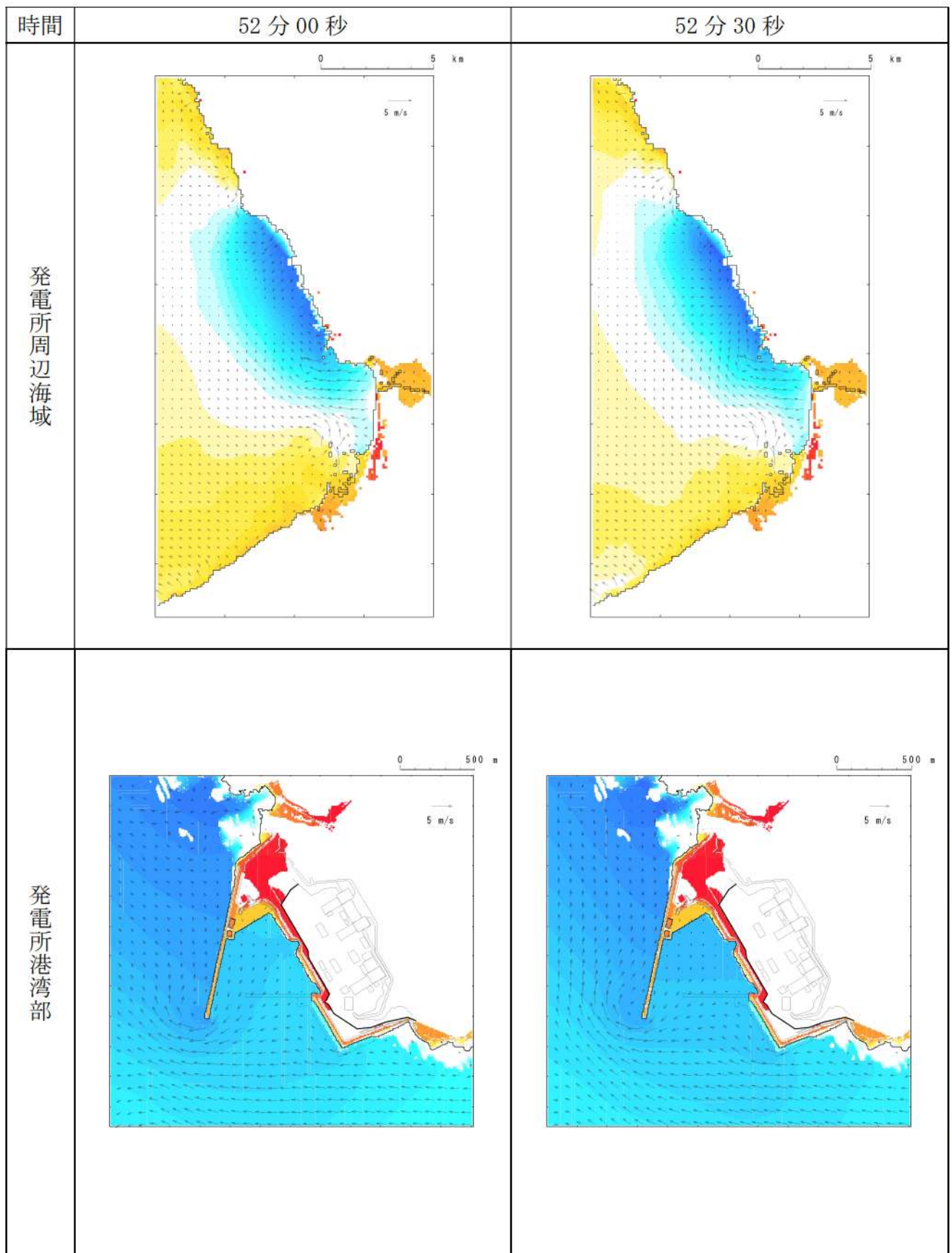
第7図-42 基準津波（波源D，南防波堤損傷）の水位変動・流向ベクトル(42/53)



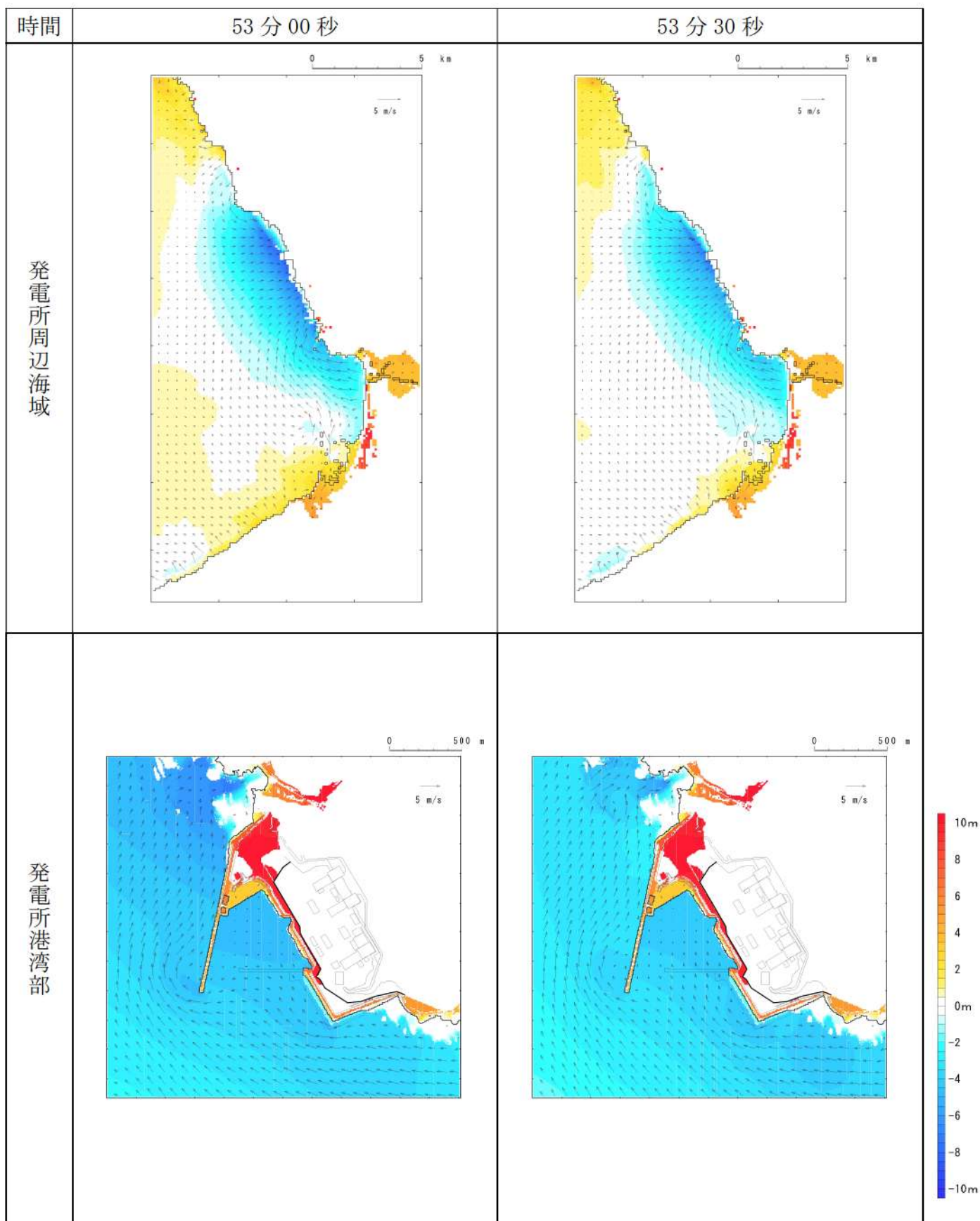
第7図-43 基準津波（波源D，南防波堤損傷）の水位変動・流向ベクトル(43/53)



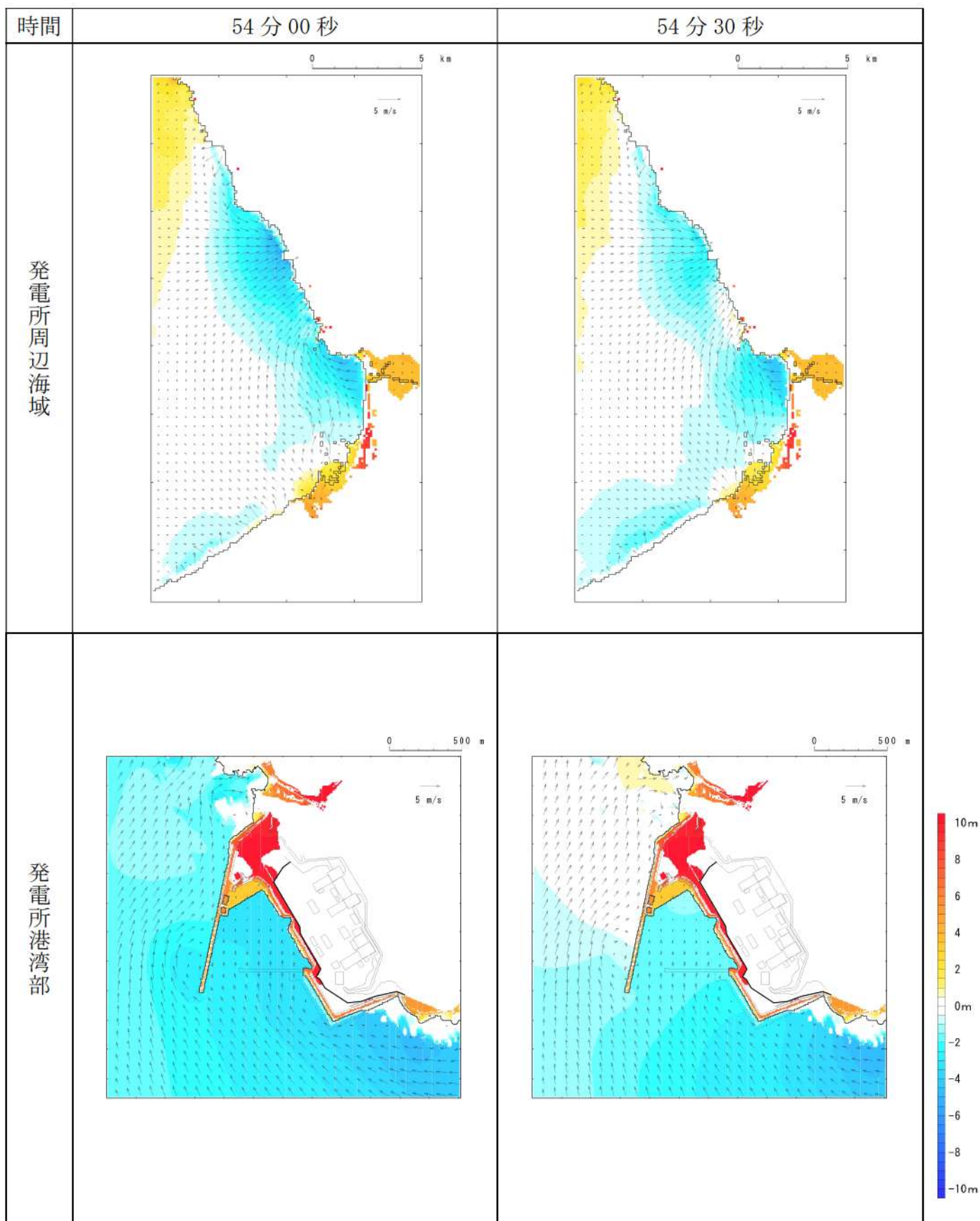
第7図-44 基準津波（波源D，南防波堤損傷）の水位変動・流向ベクトル(44/53)




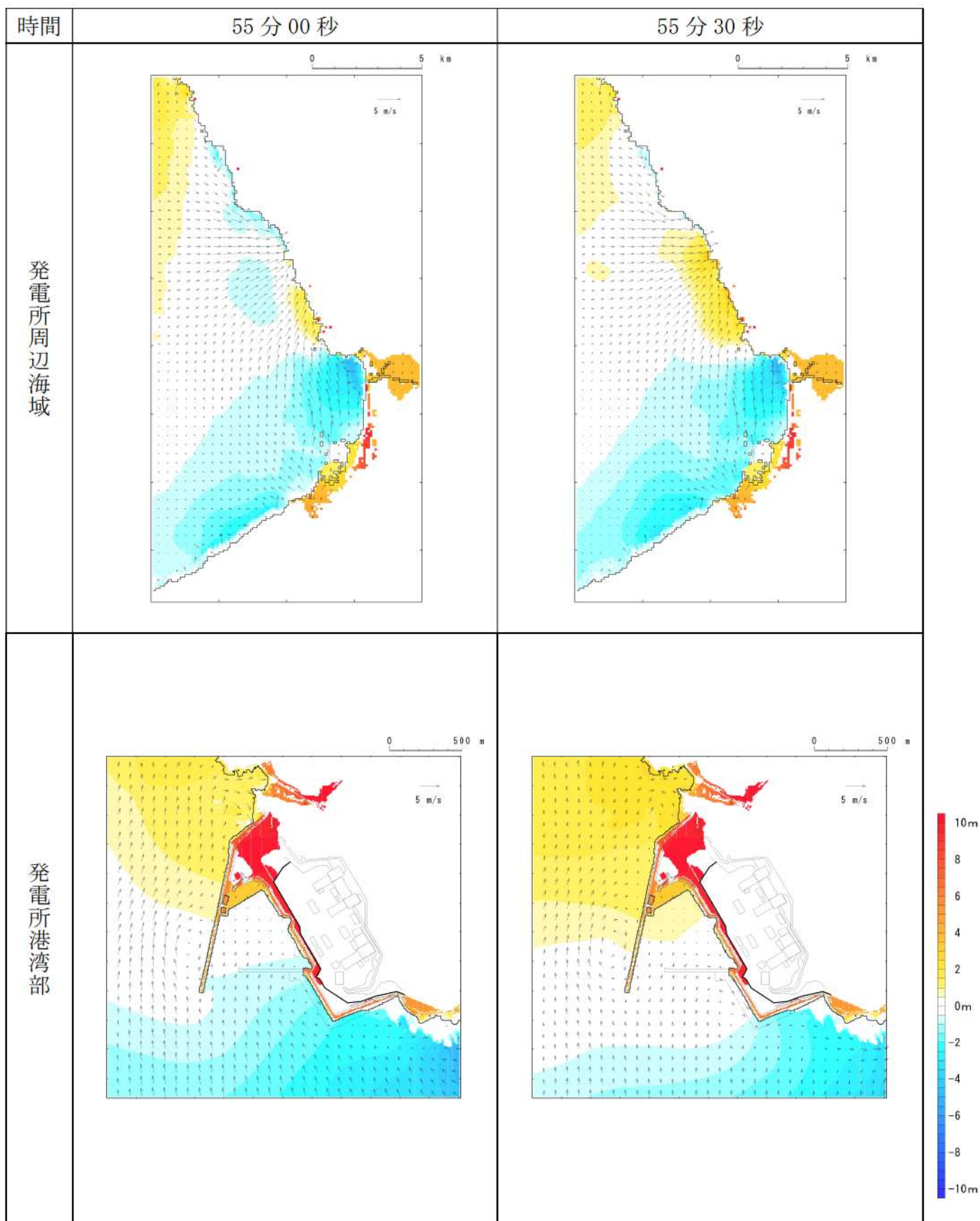
第7図-45 基準津波（波源D，南防波堤損傷）の水位変動・流向ベクトル(45/53)



第7図-46 基準津波（波源D，南防波堤損傷）の水位変動・流向ベクトル(46/53)


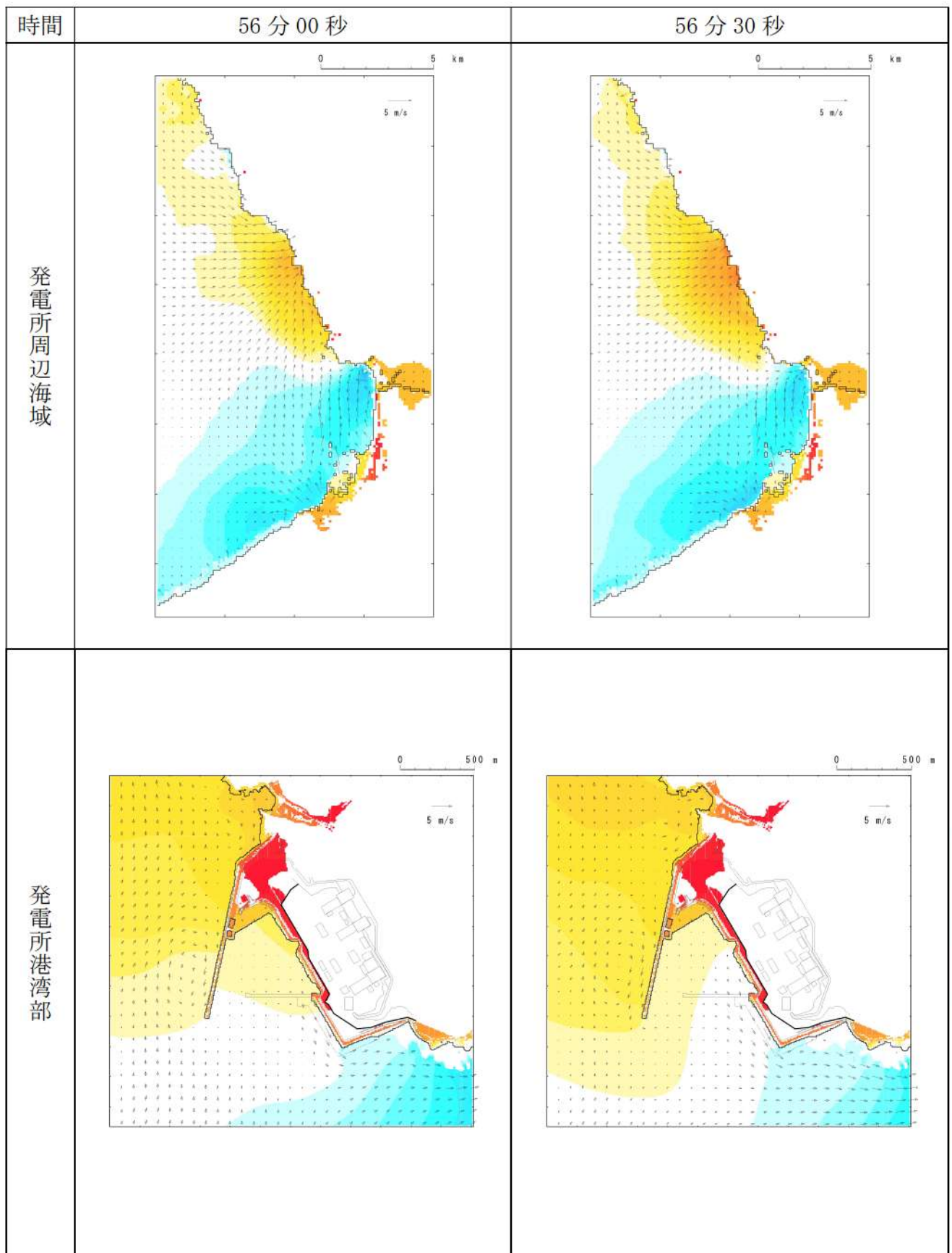


第7図-47 基準津波（波源D，南防波堤損傷）の水位変動・流向ベクトル(47/53)

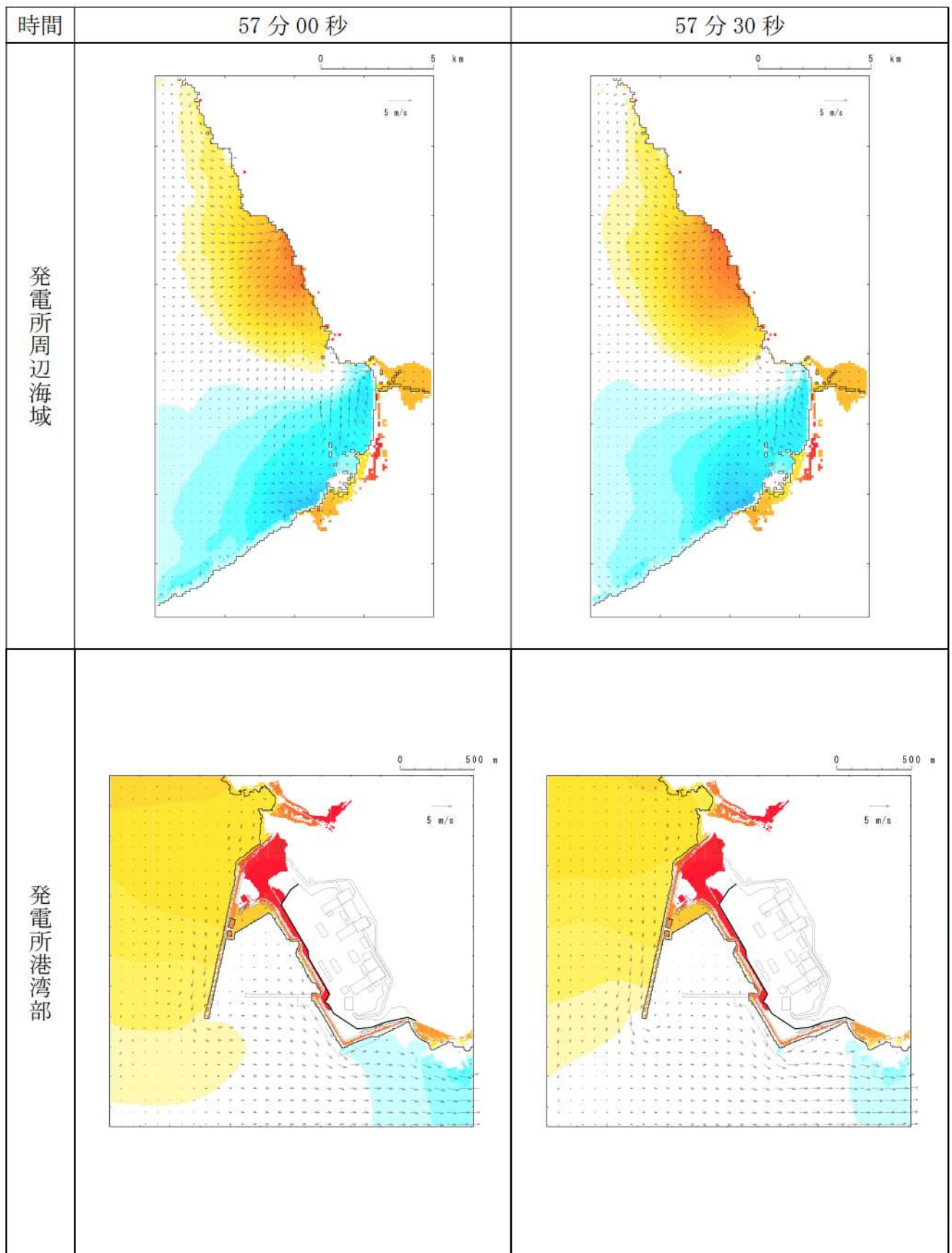


第7図-48 基準津波（波源D，南防波堤損傷）の水位変動・流向ベクトル(48/53)


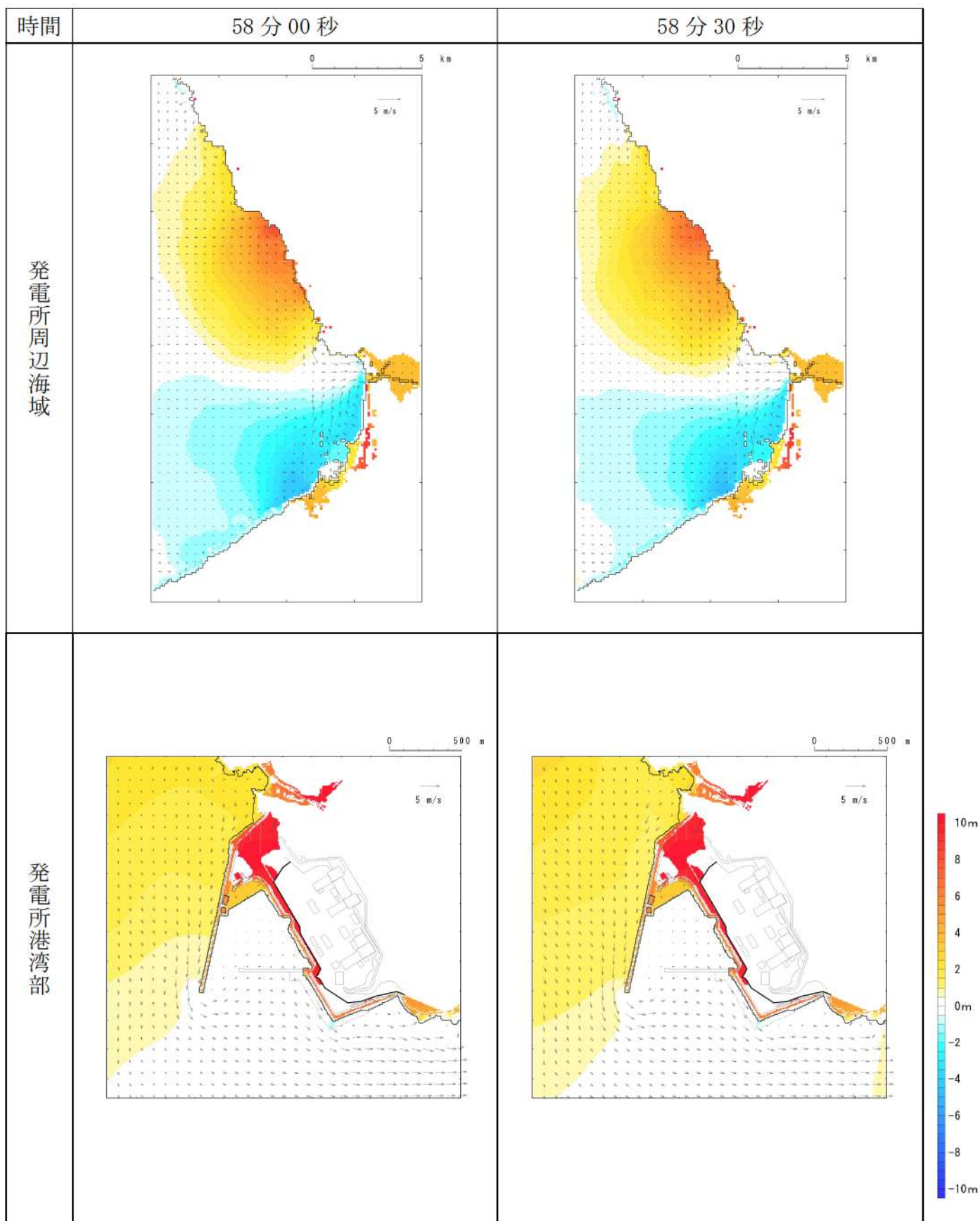




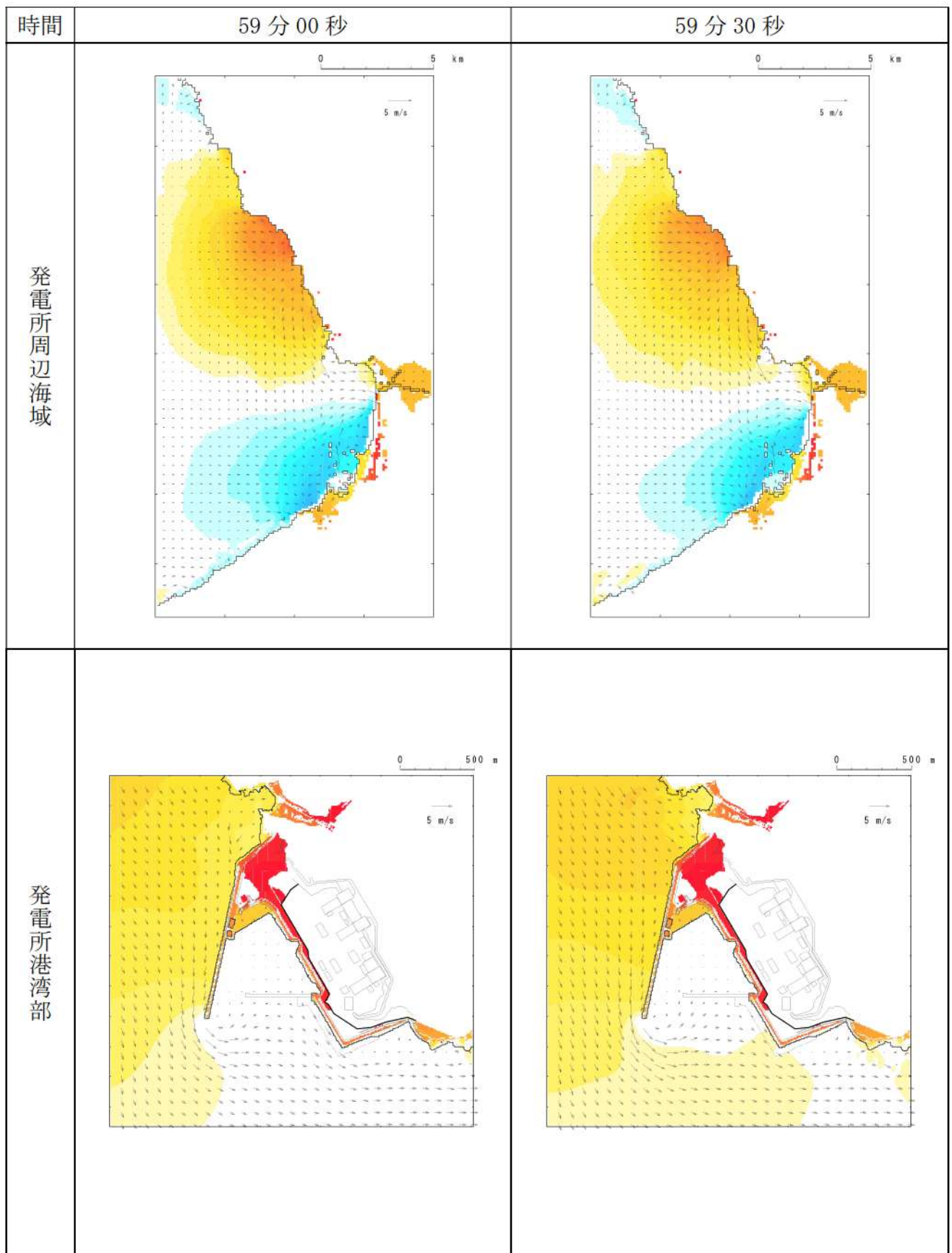
第7図-49 基準津波（波源D，南防波堤損傷）の水位変動・流向ベクトル(49/53)



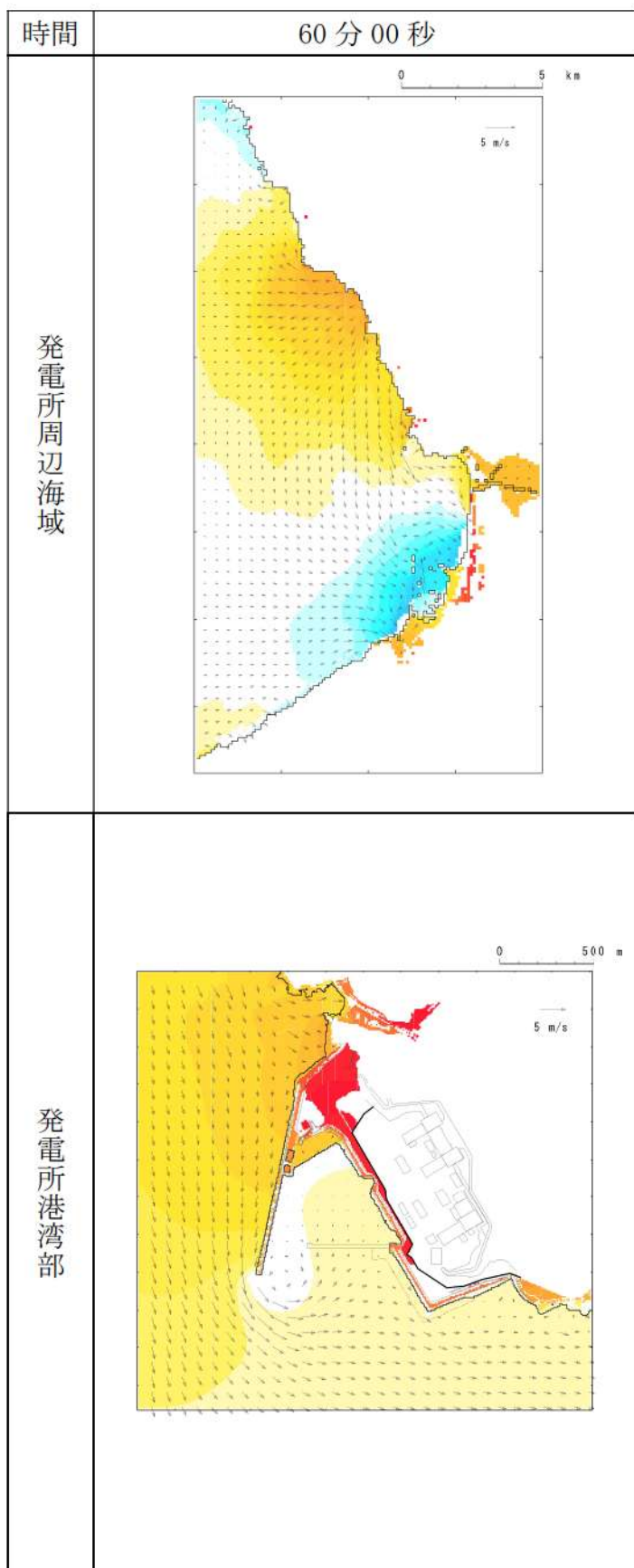
第7図-50 基準津波（波源D，南防波堤損傷）の水位変動・流向ベクトル(50/53)



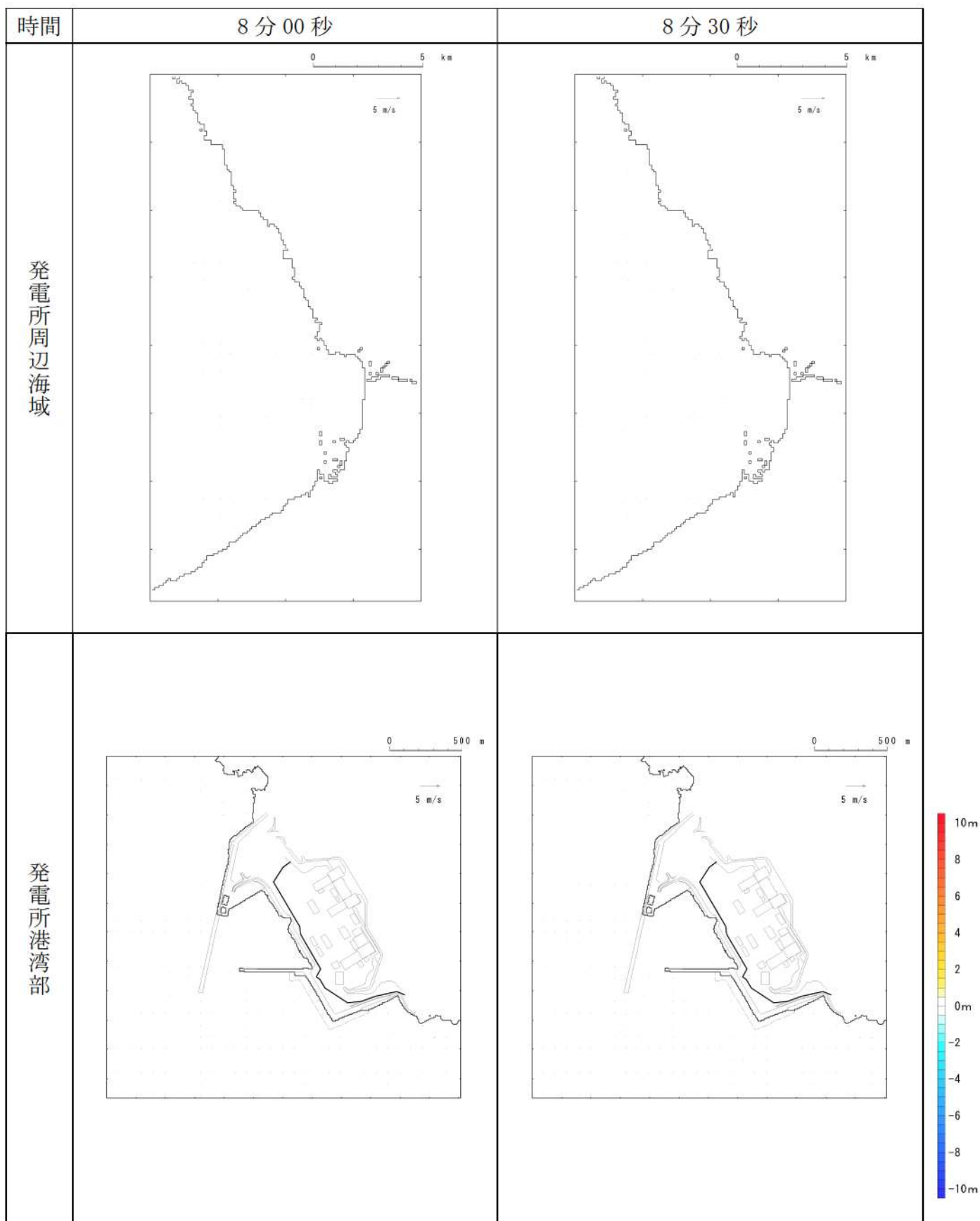
第7図-51 基準津波（波源D，南防波堤損傷）の水位変動・流向ベクトル(51/53)



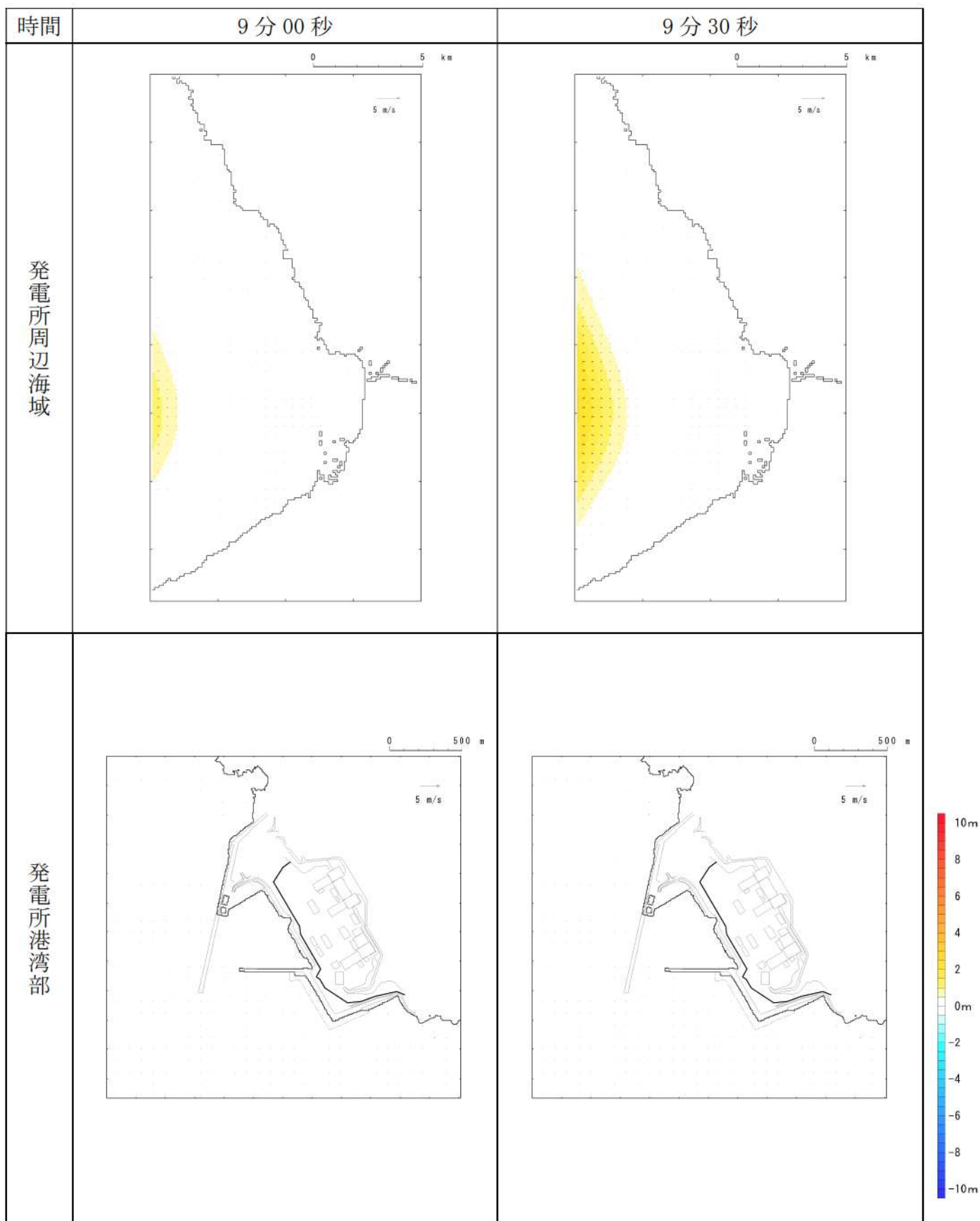
第7図-52 基準津波（波源D，南防波堤損傷）の水位変動・流向ベクトル(52/53)



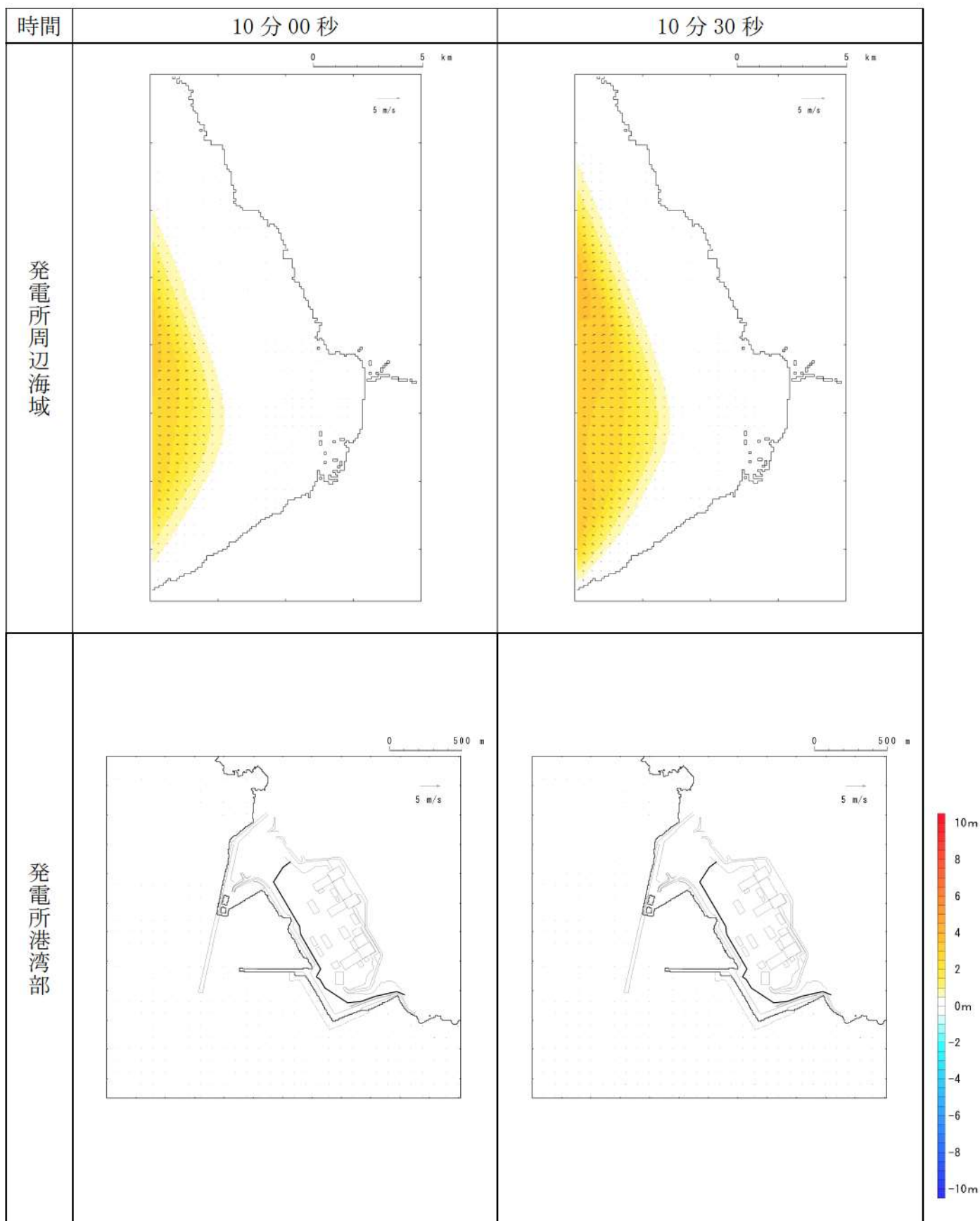
第7図-53 基準津波（波源D，南防波堤損傷）の水位変動・流向ベクトル(53/53)



第8図-1 基準津波（波源D，北防波堤損傷）の水位変動・流向ベクトル(1/53)

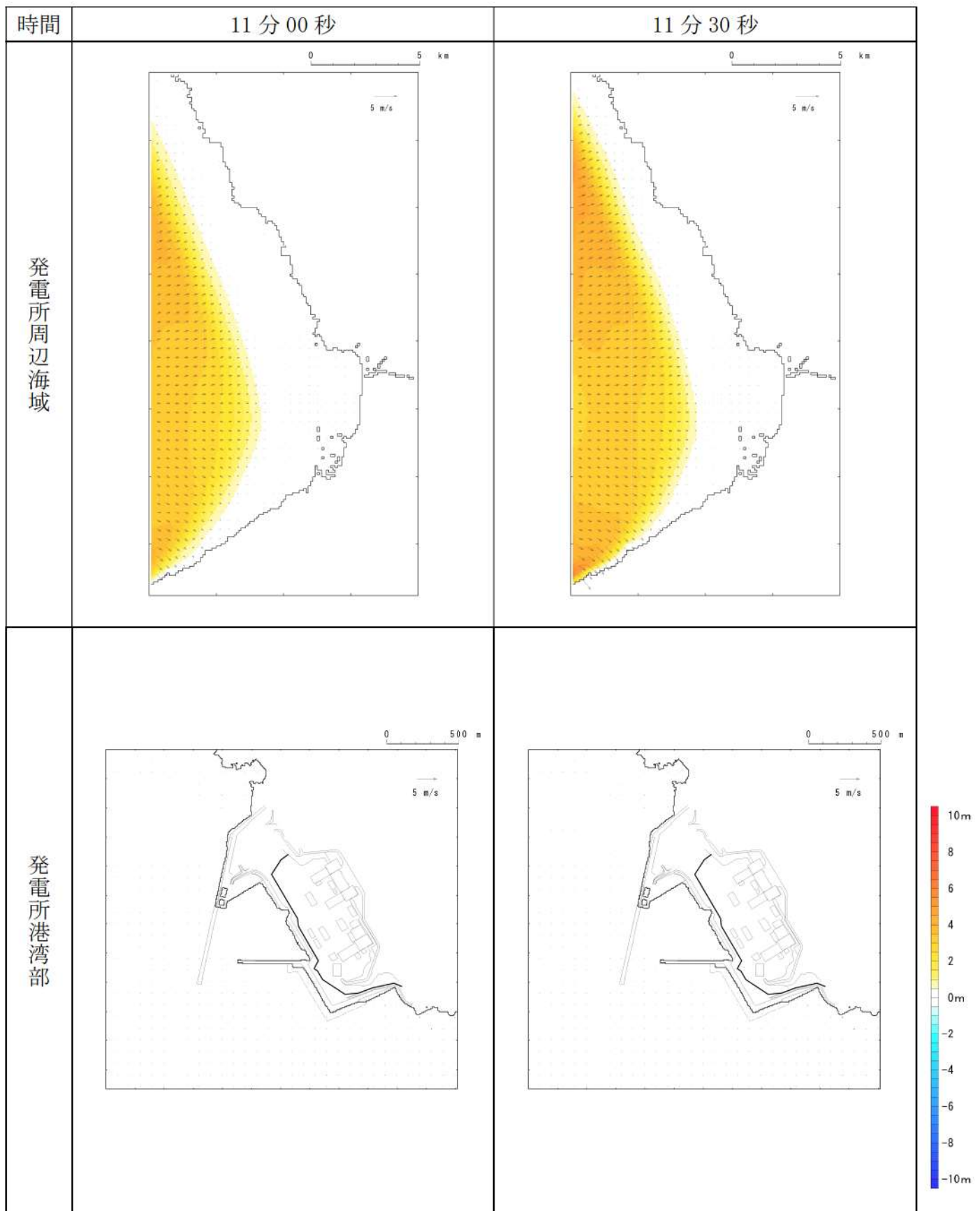


第8図-2 基準津波（波源D，北防波堤損傷）の水位変動・流向ベクトル(2/53)

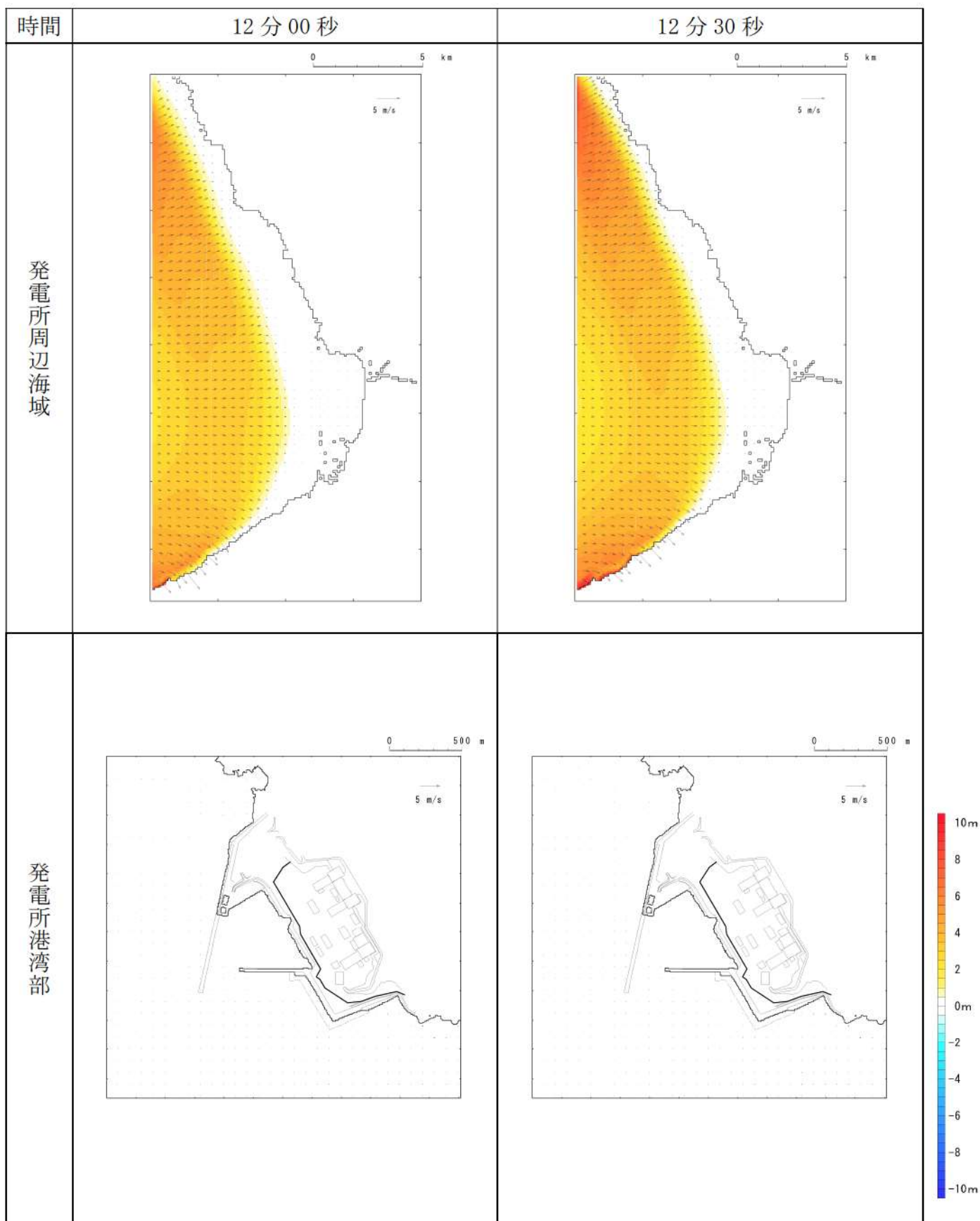


第8図-3 基準津波（波源D，北防波堤損傷）の水位変動・流向ベクトル(3/53)

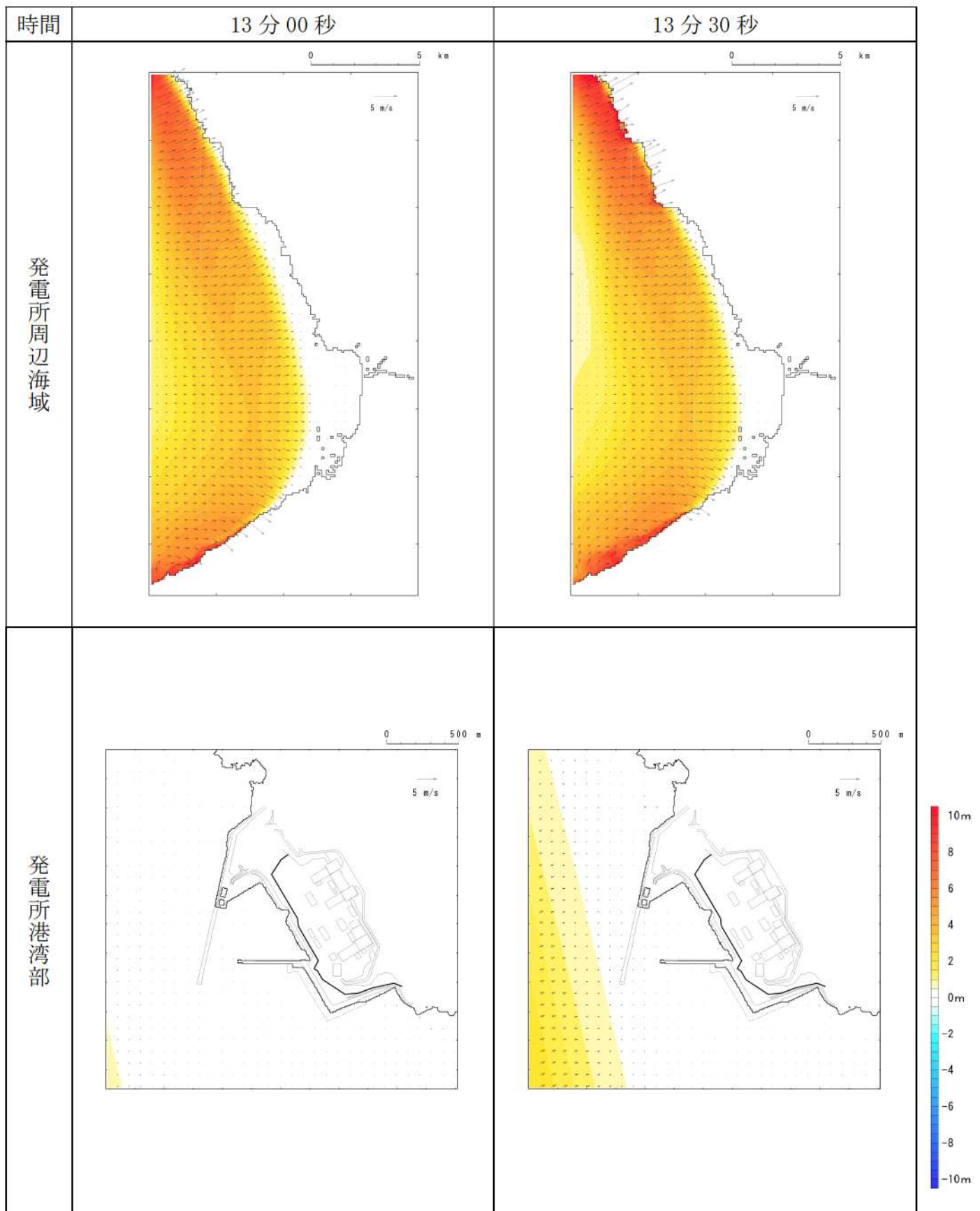




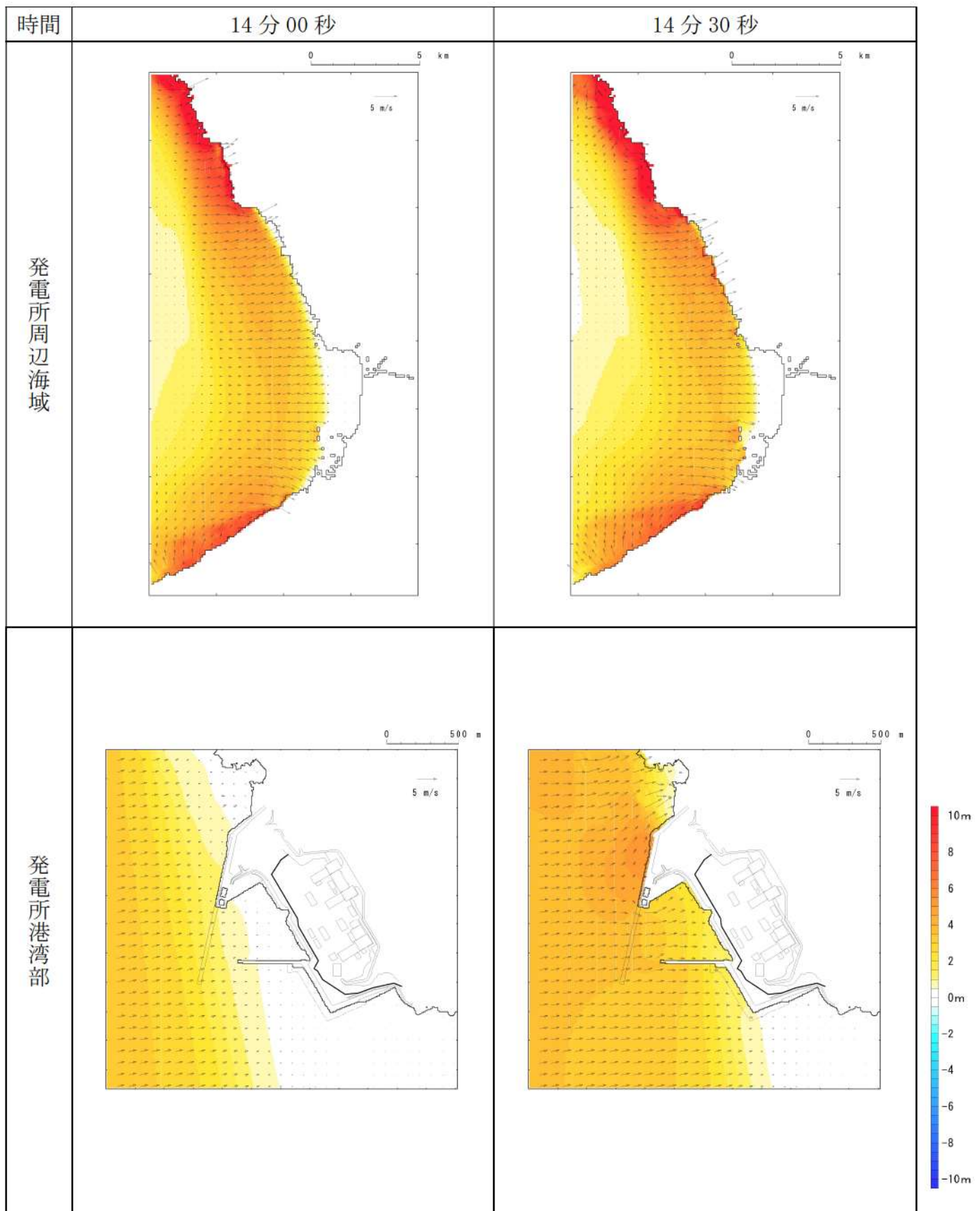
第8図-4 基準津波（波源D，北防波堤損傷）の水位変動・流向ベクトル(4/53)



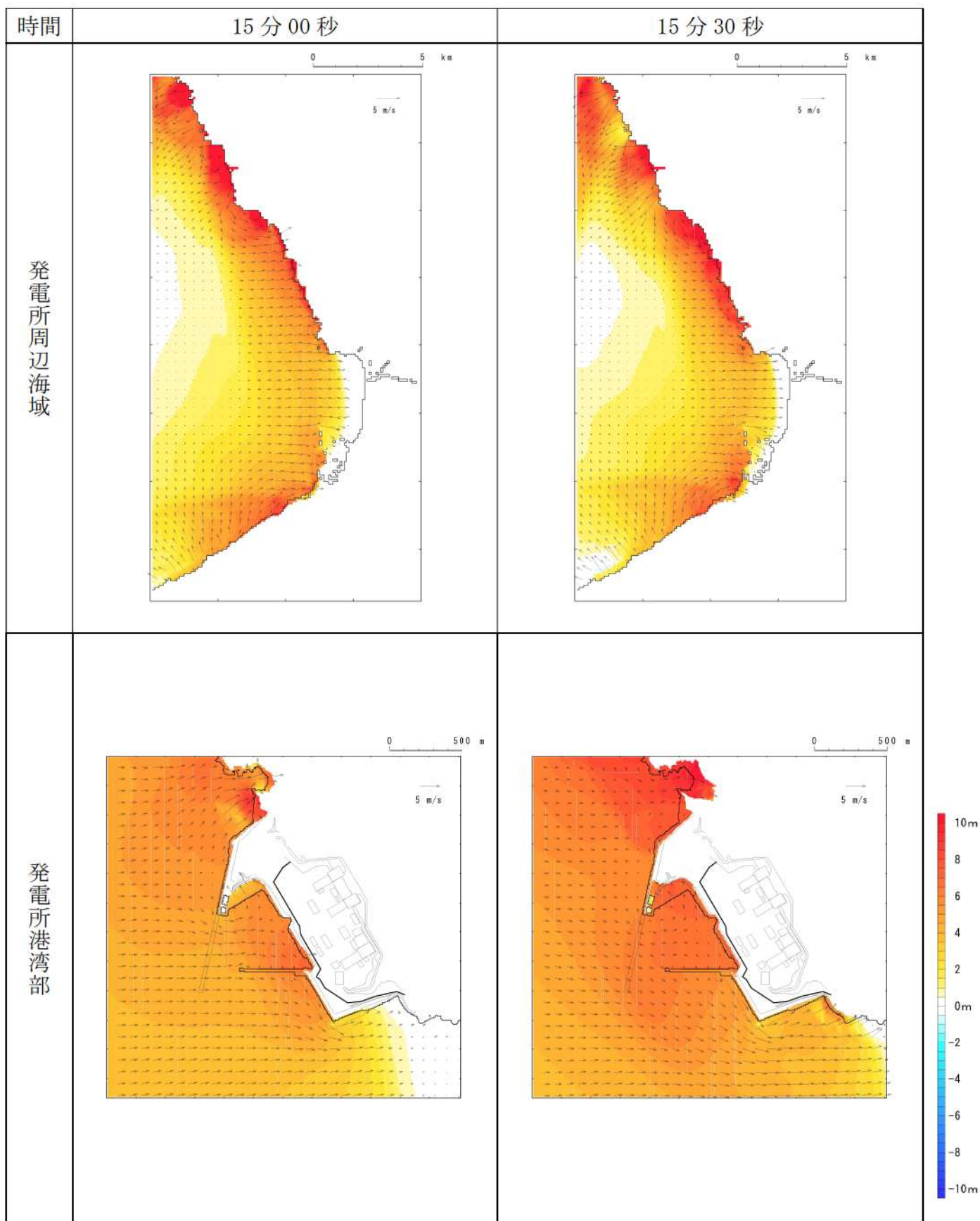
第8図-5 基準津波（波源D，北防波堤損傷）の水位変動・流向ベクトル(5/53)



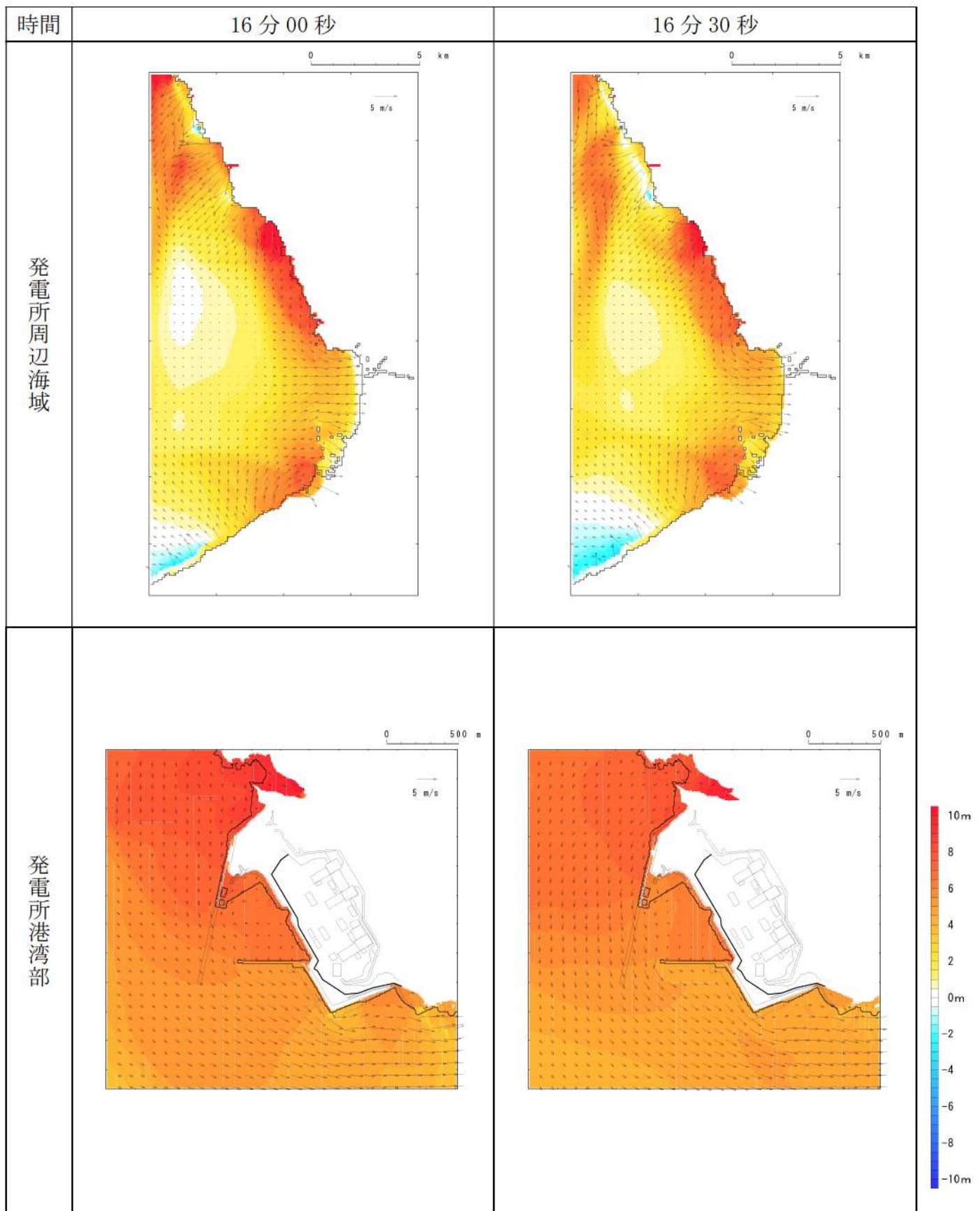
第8図-6 基準津波（波源D，北防波堤損傷）の水位変動・流向ベクトル(6/53)



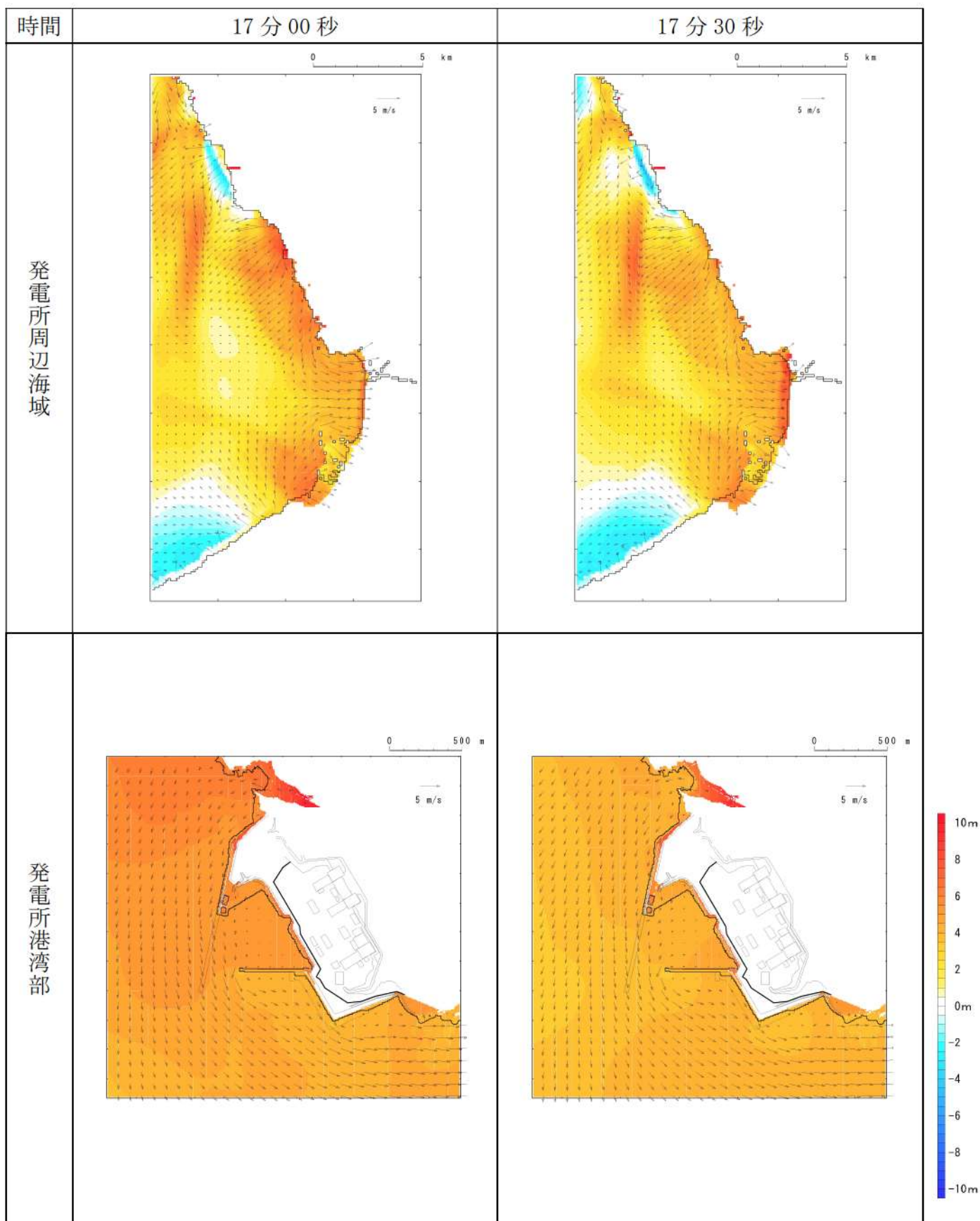
第8図-7 基準津波（波源D，北防波堤損傷）の水位変動・流向ベクトル(7/53)



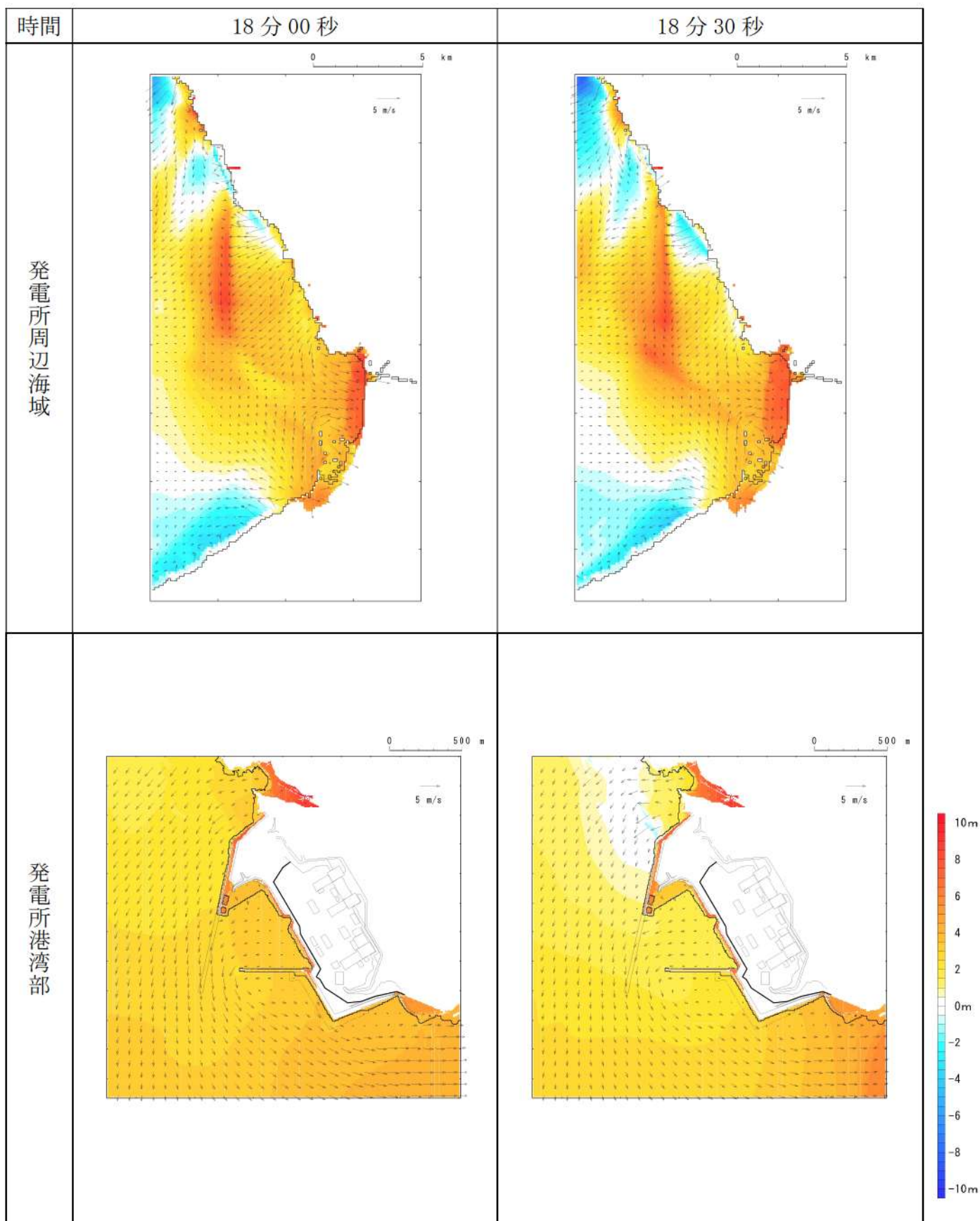
第8図-8 基準津波（波源D，北防波堤損傷）の水位変動・流向ベクトル(8/53)



第8図-9 基準津波（波源D，北防波堤損傷）の水位変動・流向ベクトル(9/53)


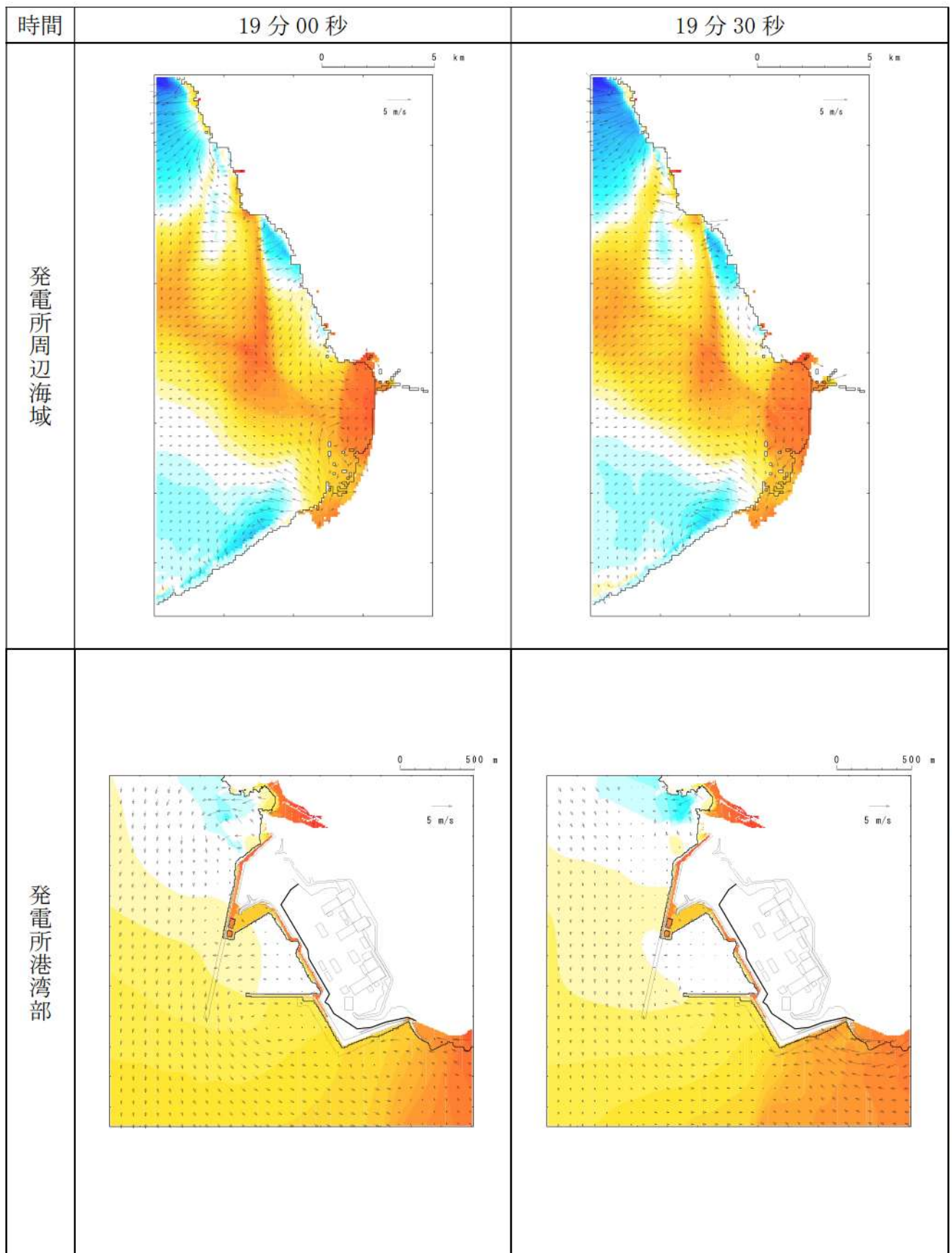


第8図-10 基準津波（波源D，北防波堤損傷）の水位変動・流向ベクトル(10/53)

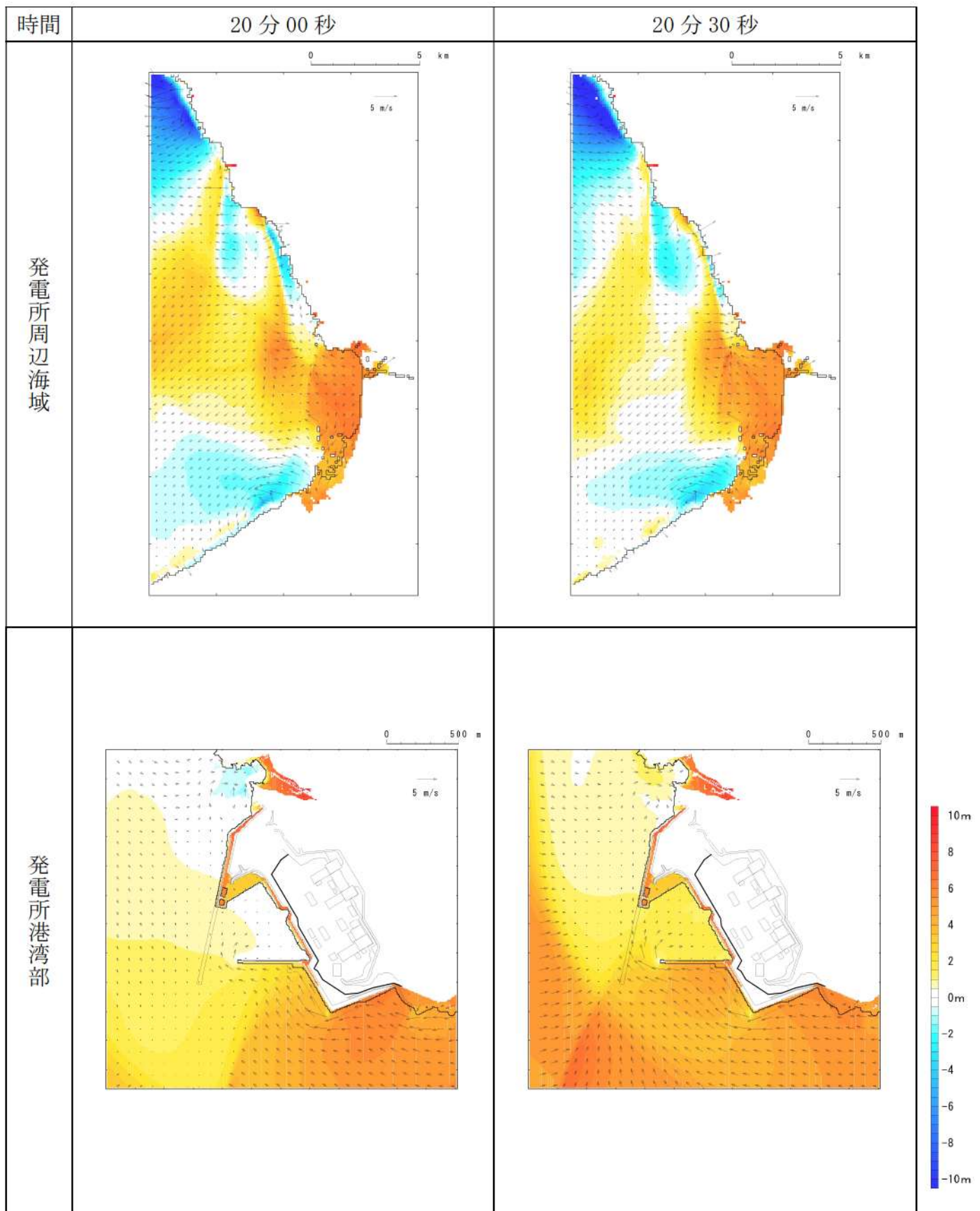


第8図-11 基準津波（波源D，北防波堤損傷）の水位変動・流向ベクトル(11/53)

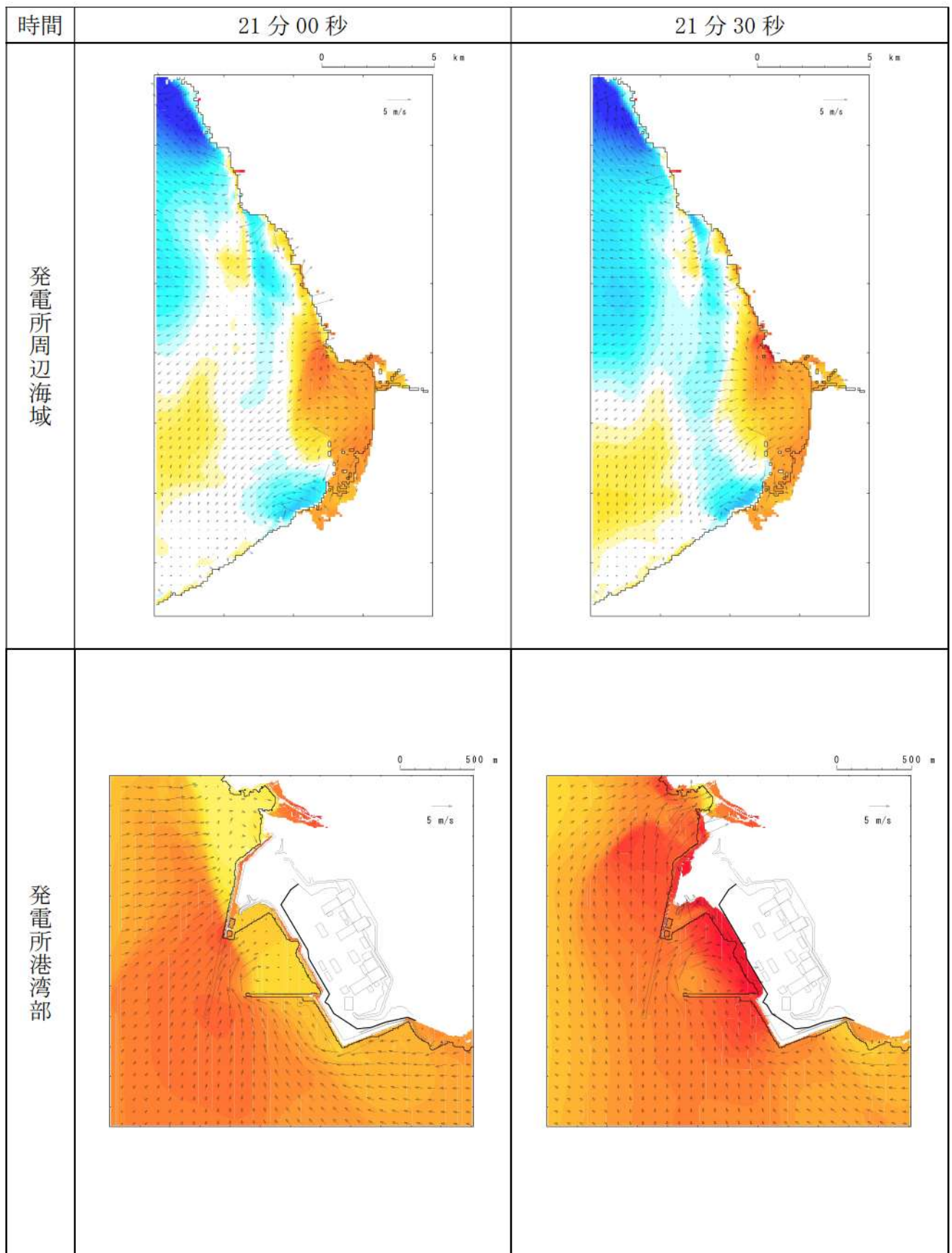





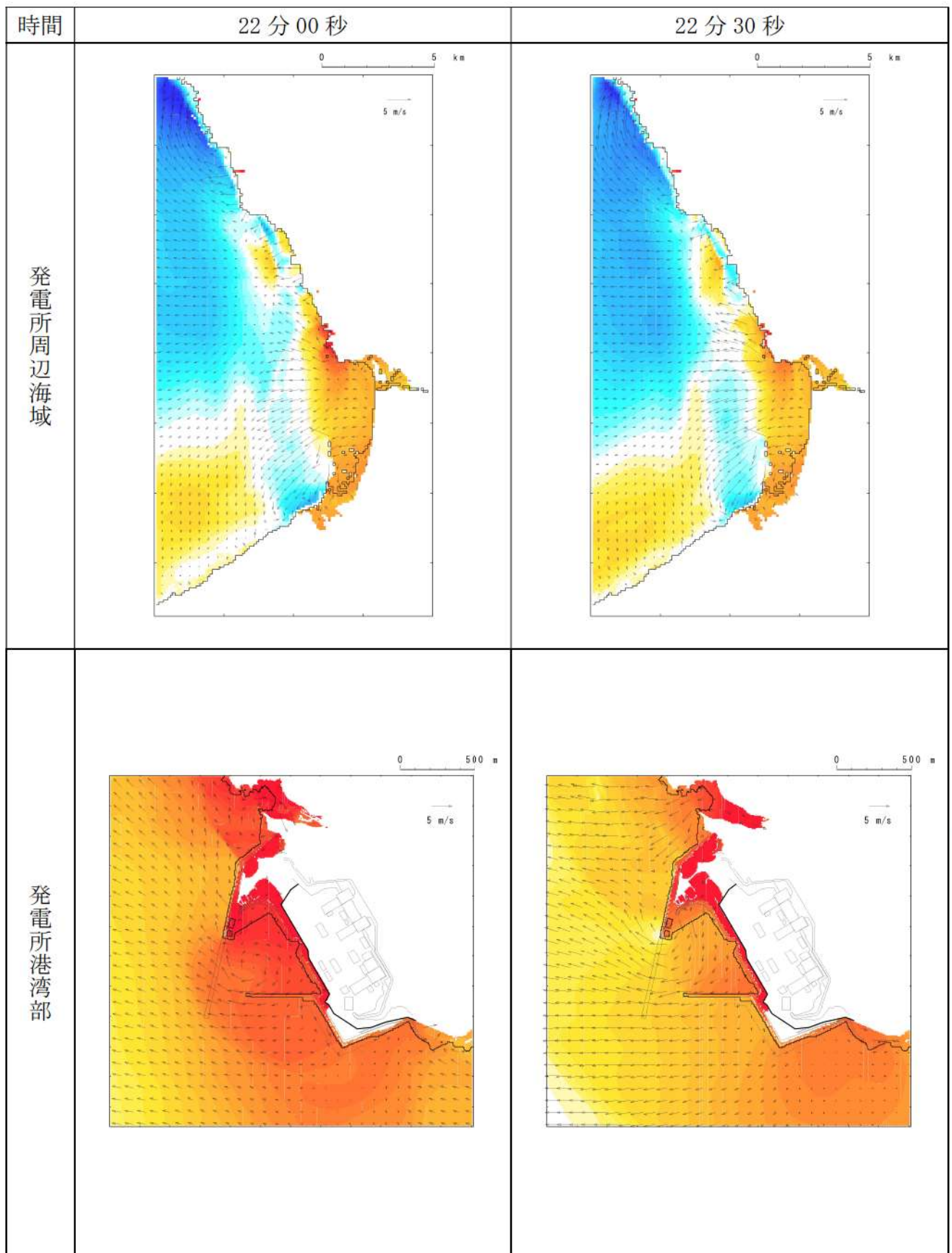
第8図-12 基準津波（波源D，北防波堤損傷）の水位変動・流向ベクトル(12/53)



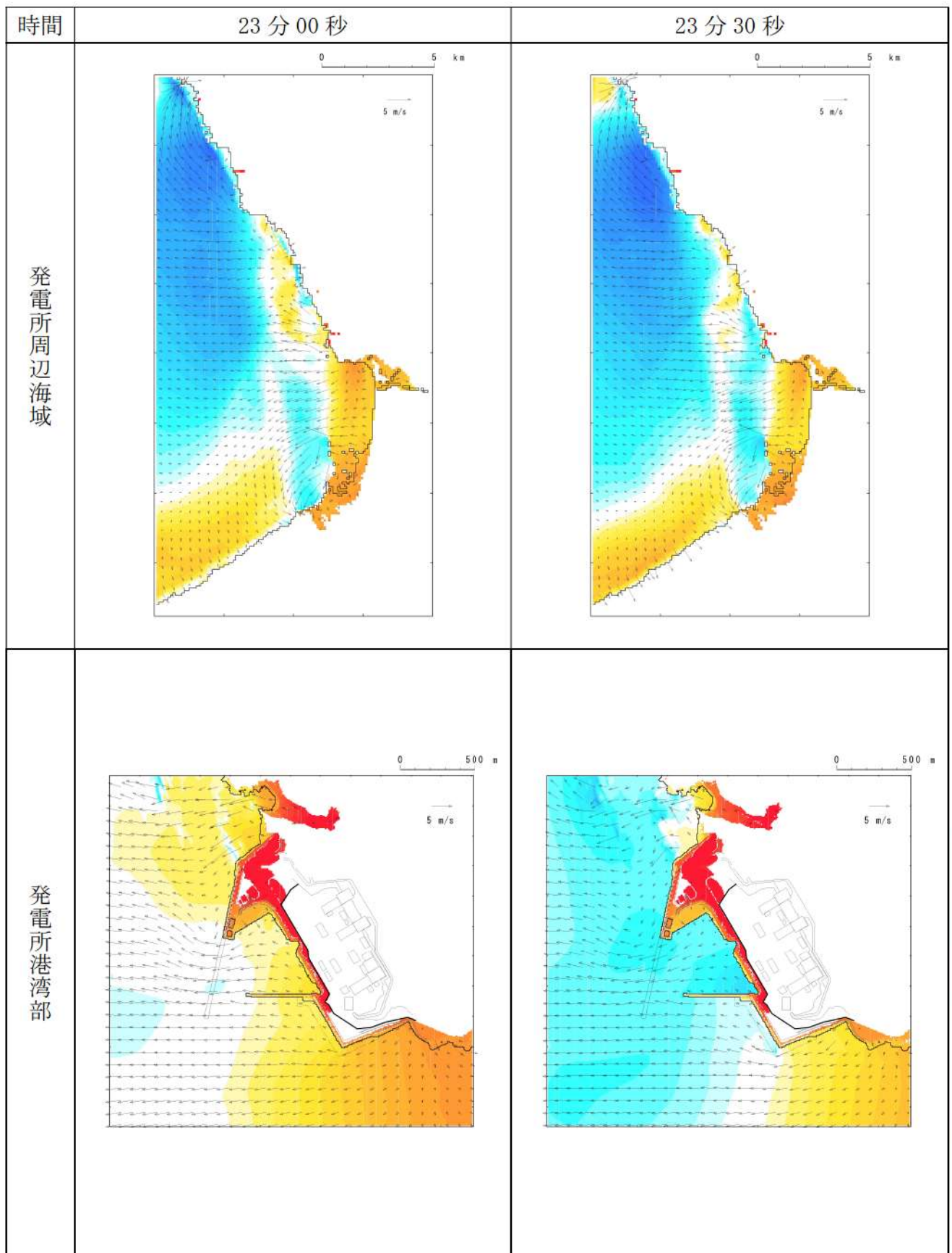
第8図-13 基準津波（波源D，北防波堤損傷）の水位変動・流向ベクトル(13/53)




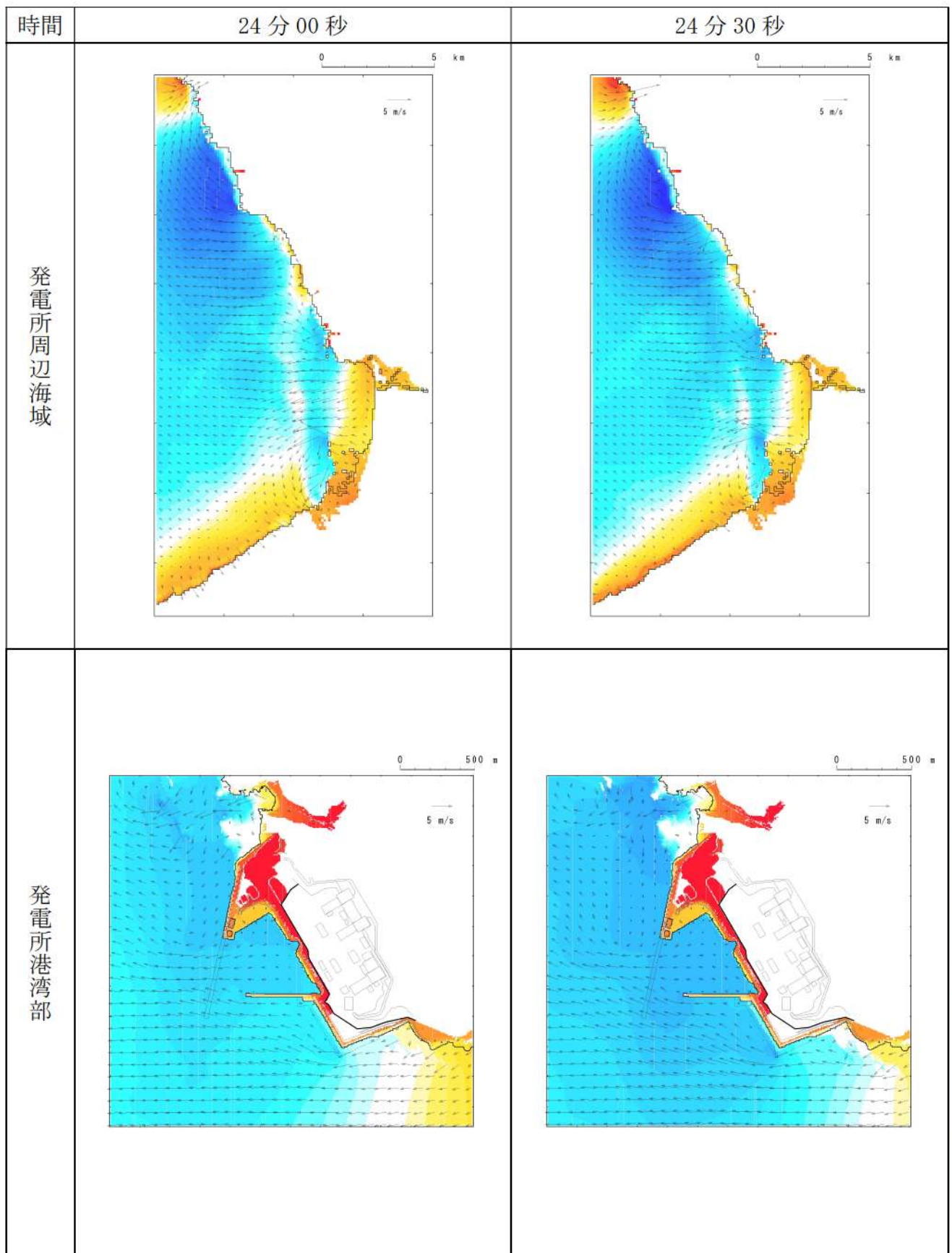
第8図-14 基準津波（波源D，北防波堤損傷）の水位変動・流向ベクトル(14/53)



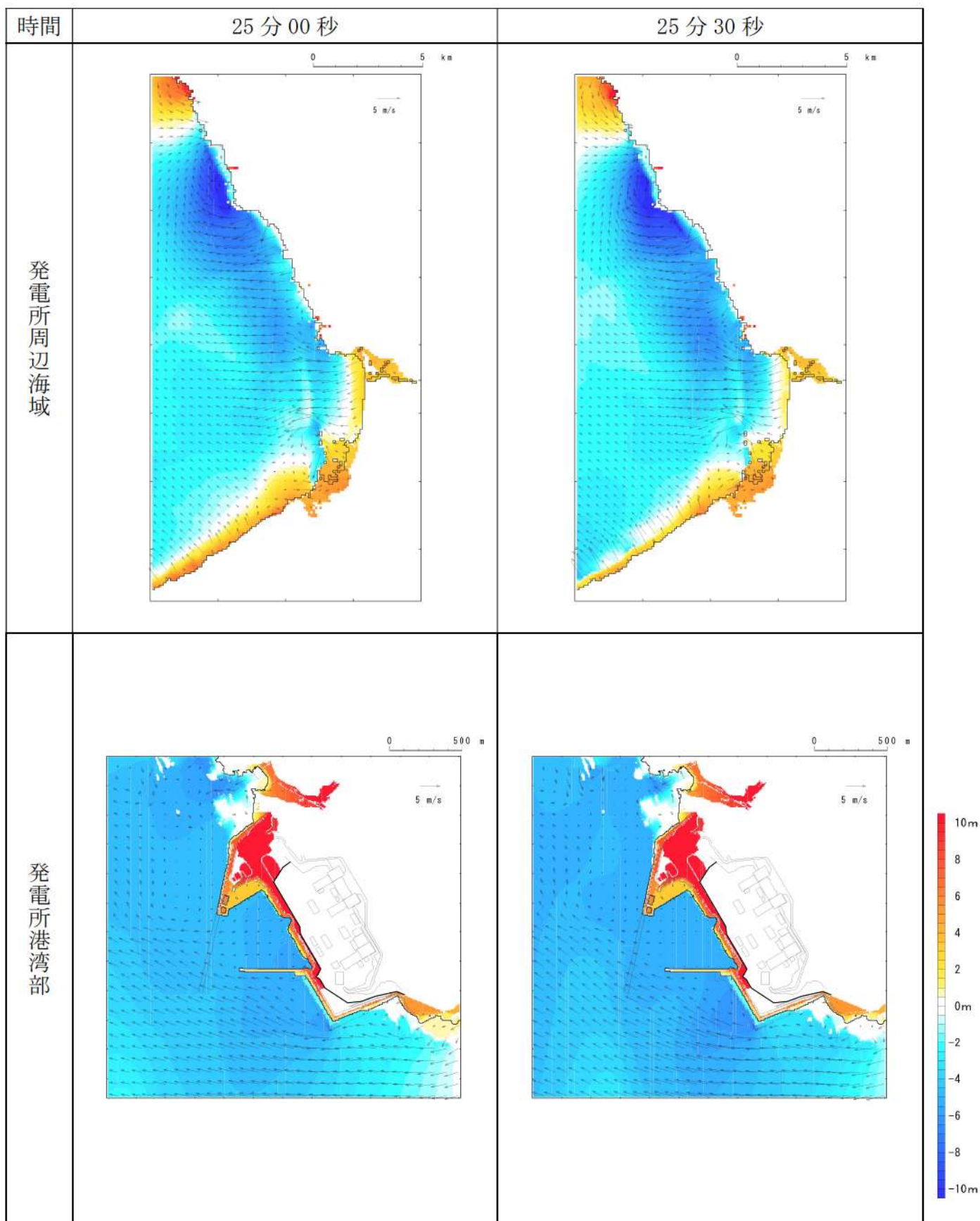
第8図-15 基準津波（波源D，北防波堤損傷）の水位変動・流向ベクトル(15/53)



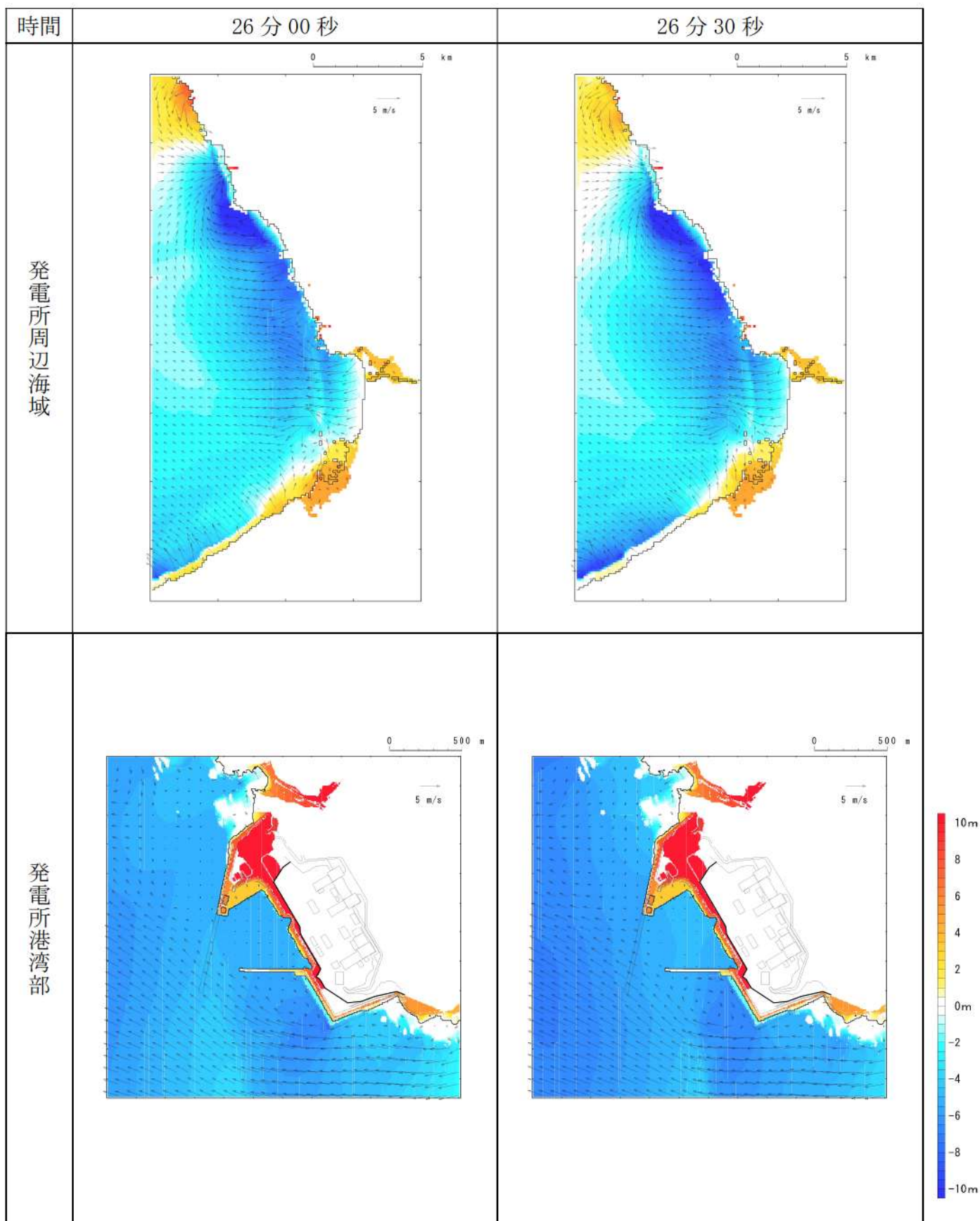
第8図-16 基準津波（波源D，北防波堤損傷）の水位変動・流向ベクトル(16/53)



第8図-17 基準津波（波源D，北防波堤損傷）の水位変動・流向ベクトル(17/53)

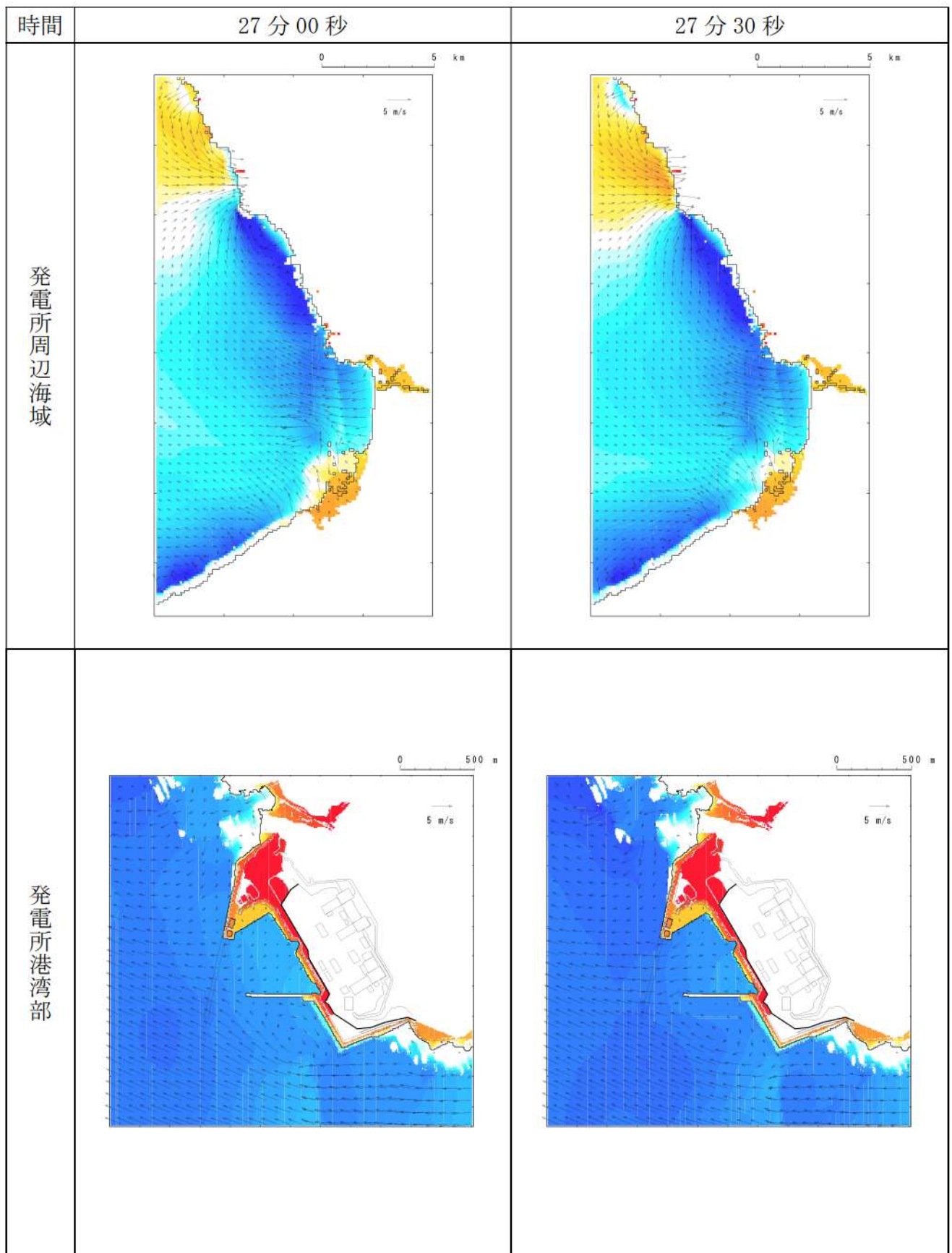


第8図-18 基準津波（波源D，北防波堤損傷）の水位変動・流向ベクトル(18/53)


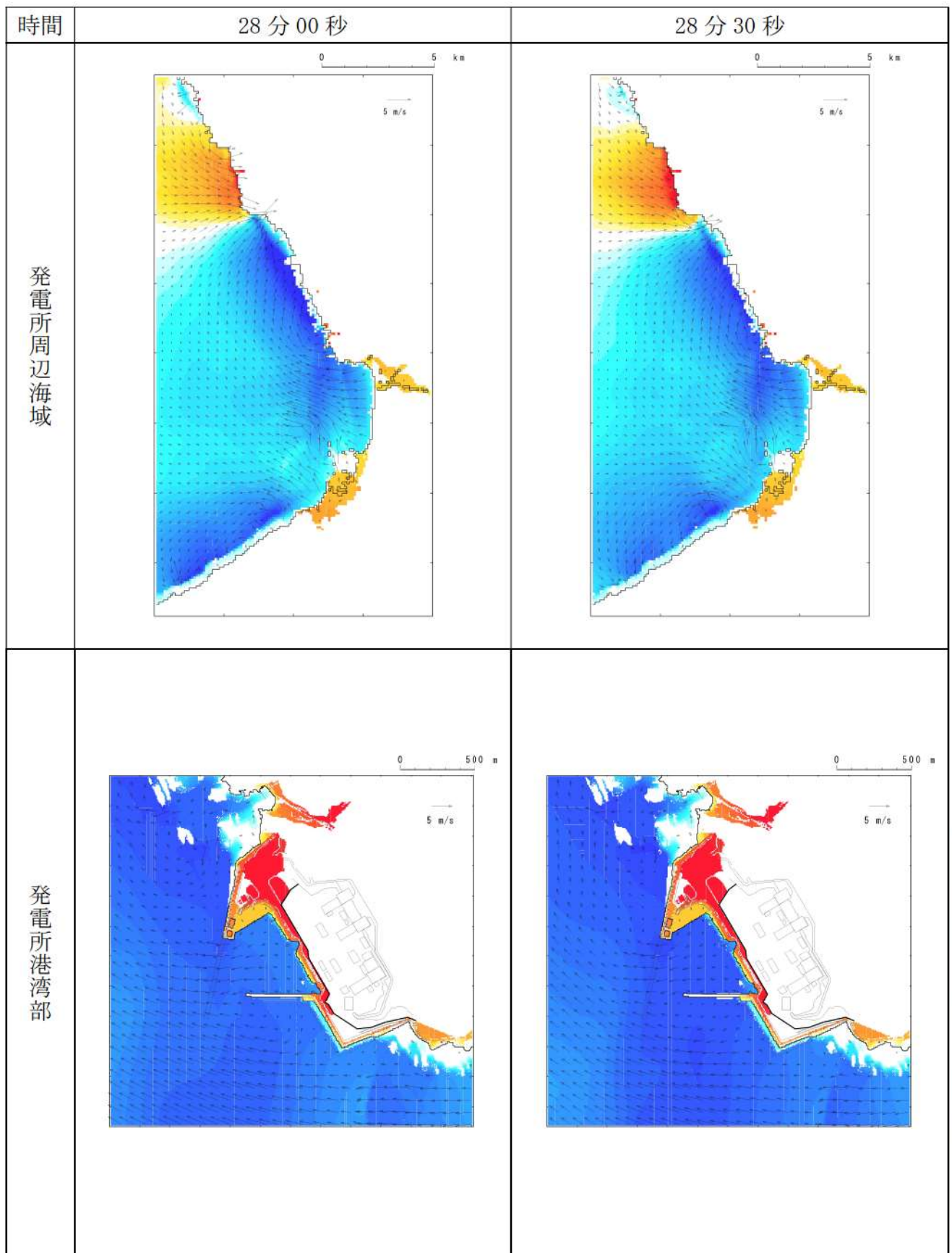


第8図-19 基準津波（波源D，北防波堤損傷）の水位変動・流向ベクトル(19/53)

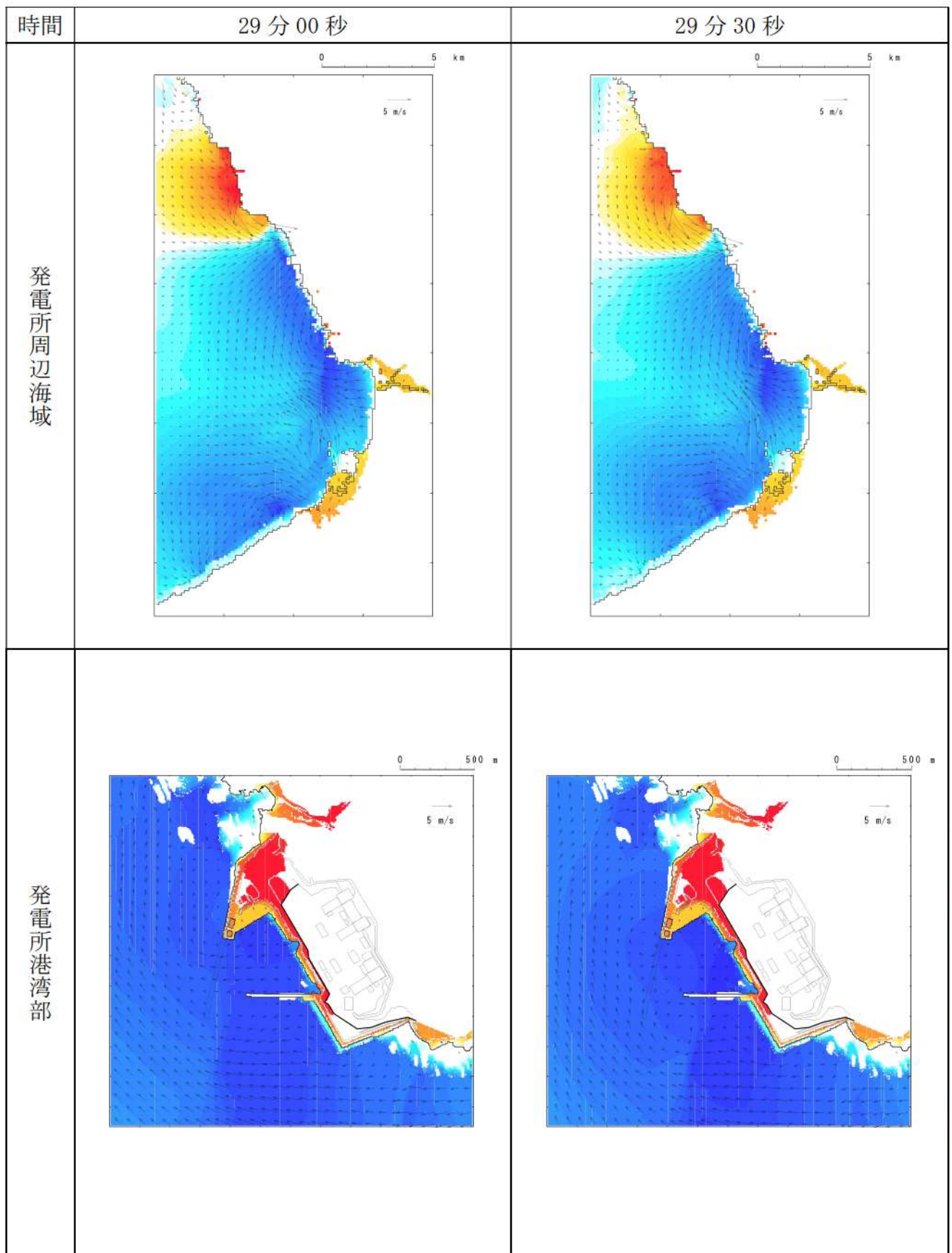




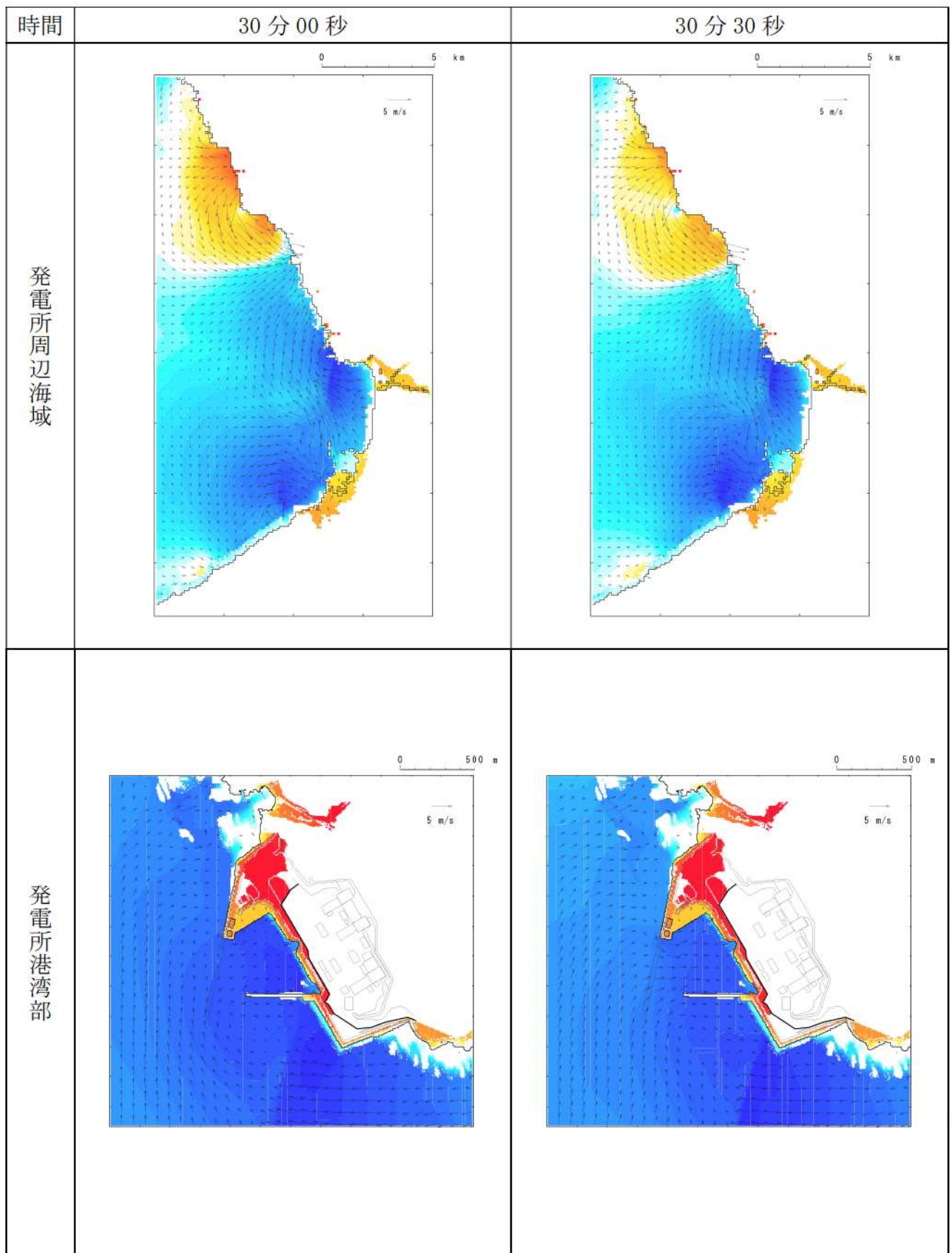
第8図-20 基準津波（波源D，北防波堤損傷）の水位変動・流向ベクトル(20/53)



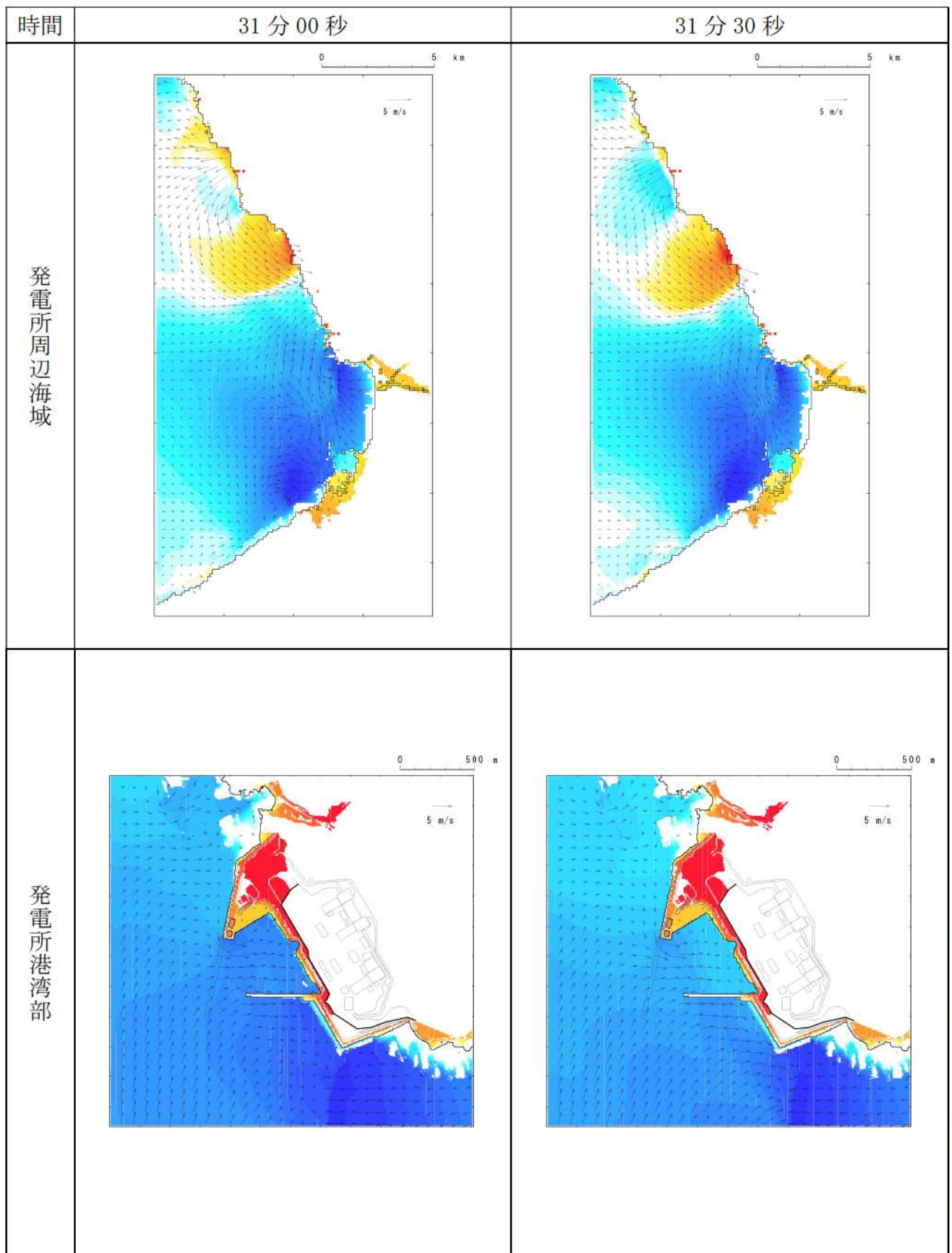
第8図-21 基準津波（波源D，北防波堤損傷）の水位変動・流向ベクトル(21/53)



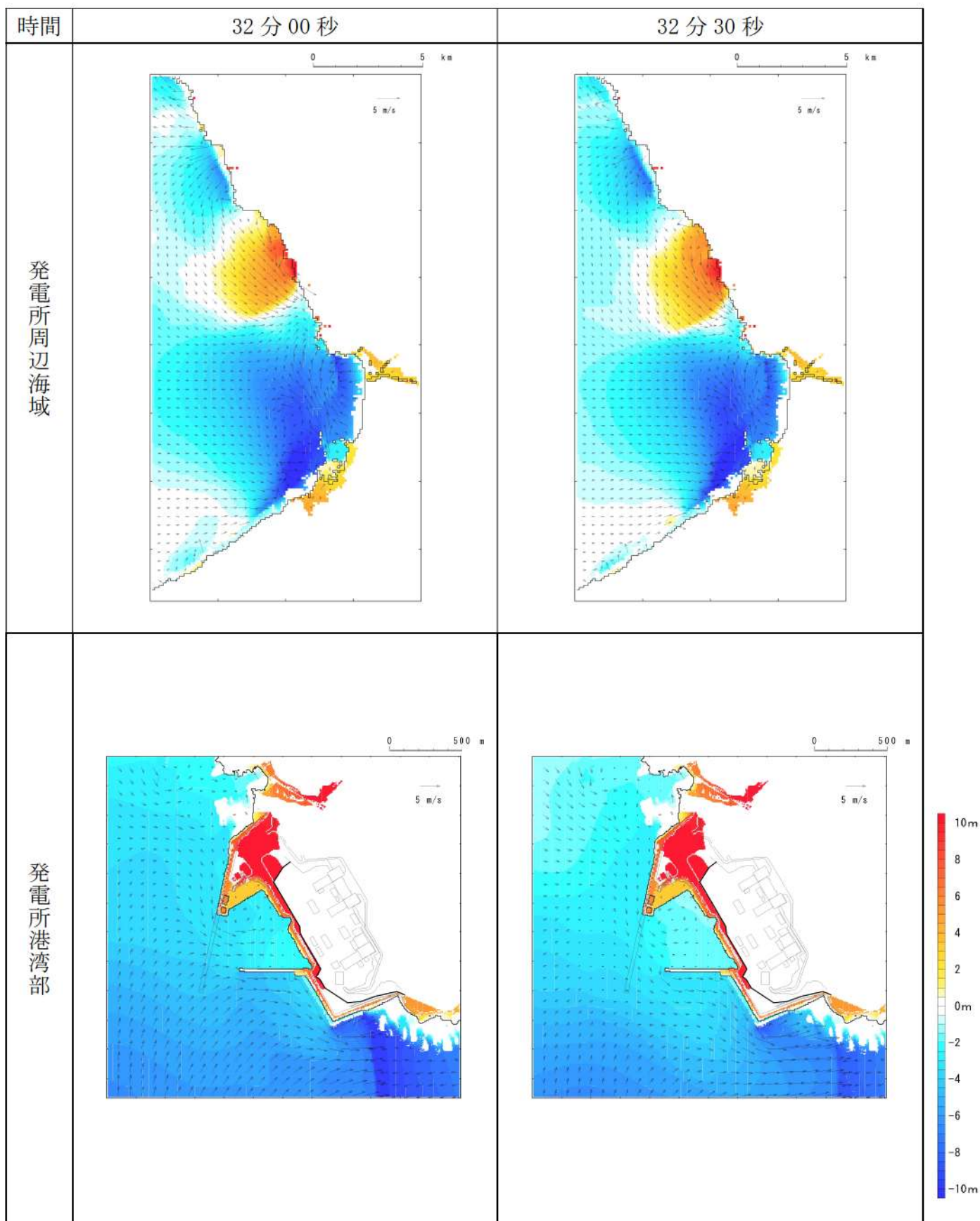
第8図-22 基準津波（波源D，北防波堤損傷）の水位変動・流向ベクトル(22/53)




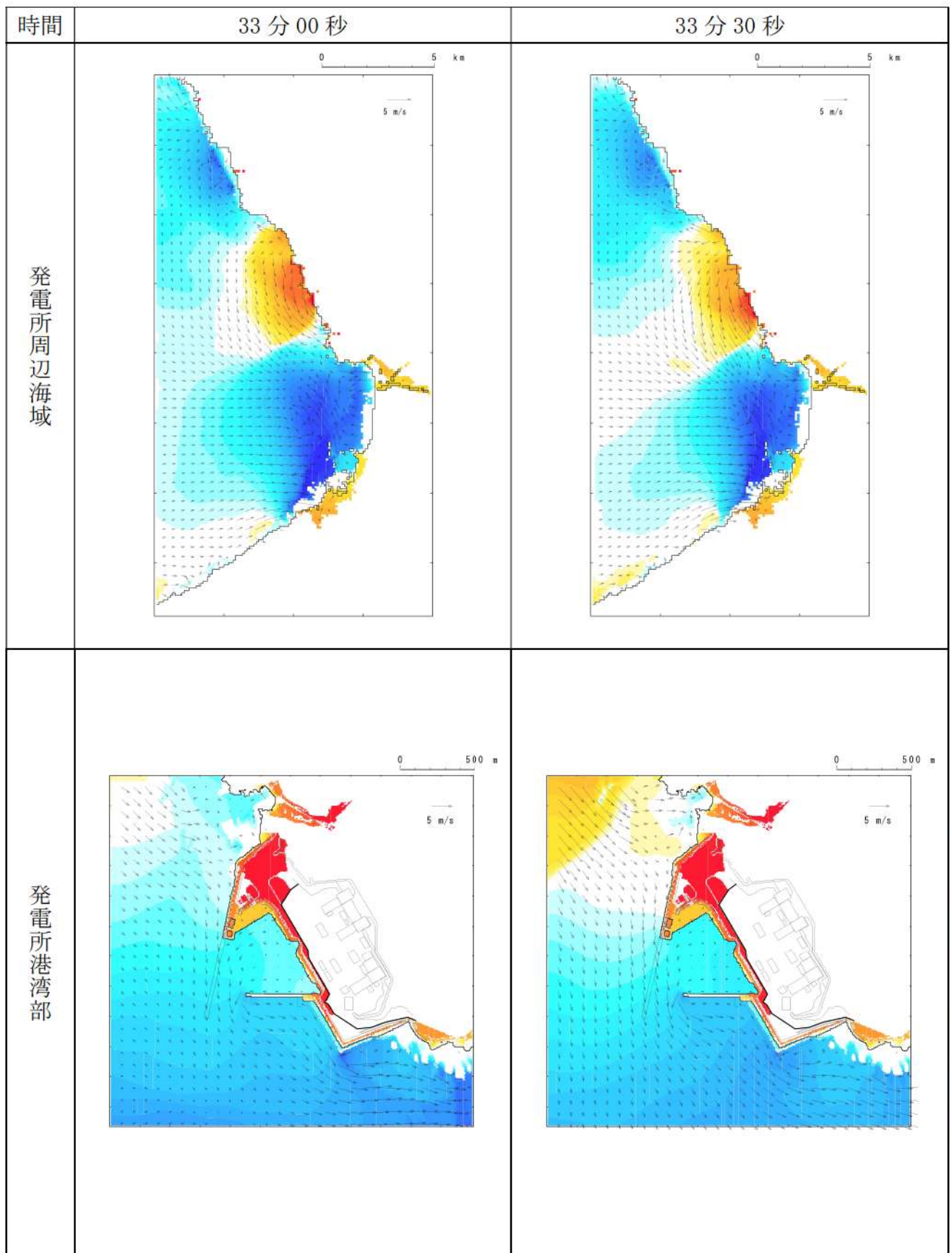
第8図-23 基準津波（波源D，北防波堤損傷）の水位変動・流向ベクトル(23/53)



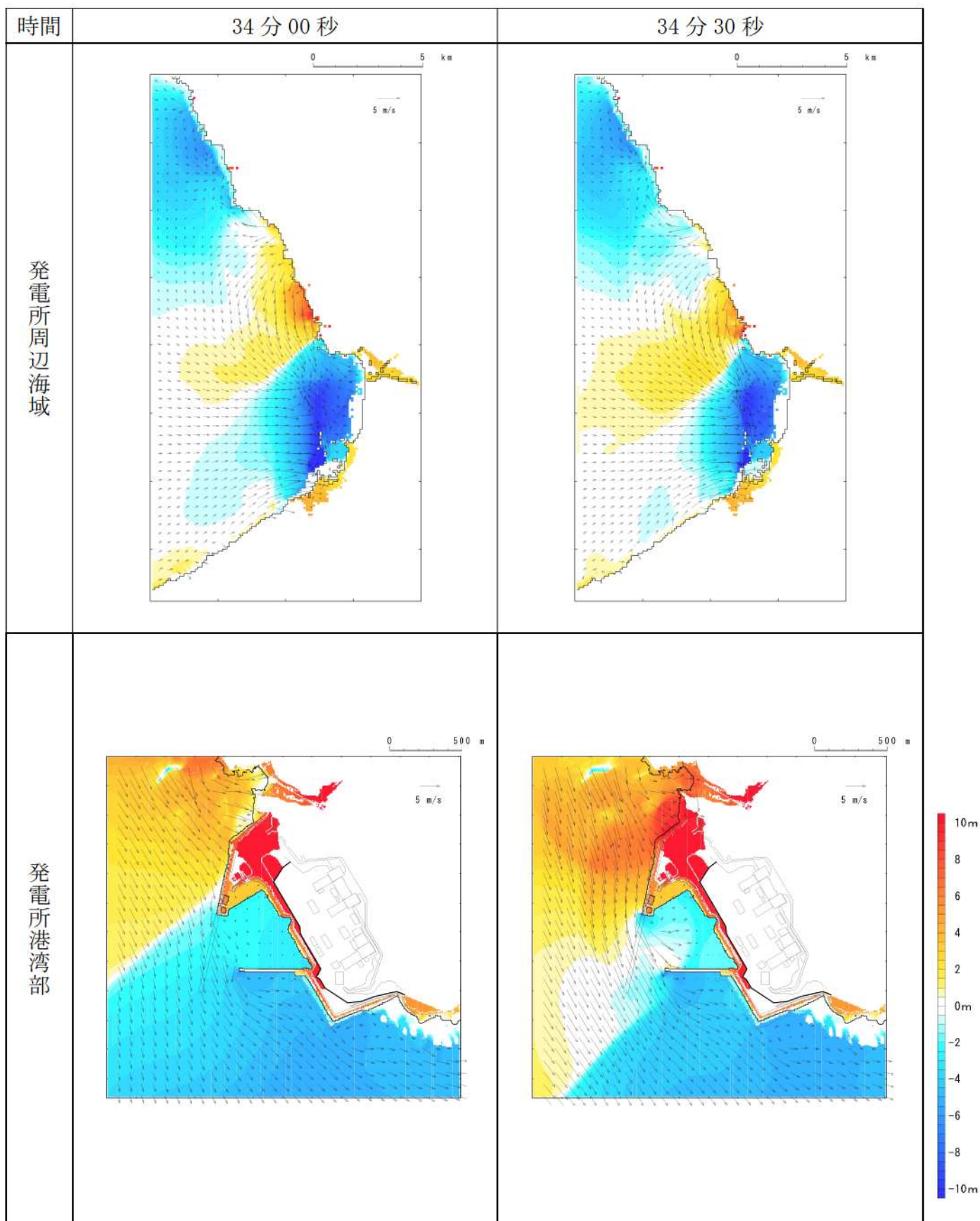
第8図-24 基準津波（波源D，北防波堤損傷）の水位変動・流向ベクトル(24/53)



第8図-25 基準津波（波源D，北防波堤損傷）の水位変動・流向ベクトル(25/53)


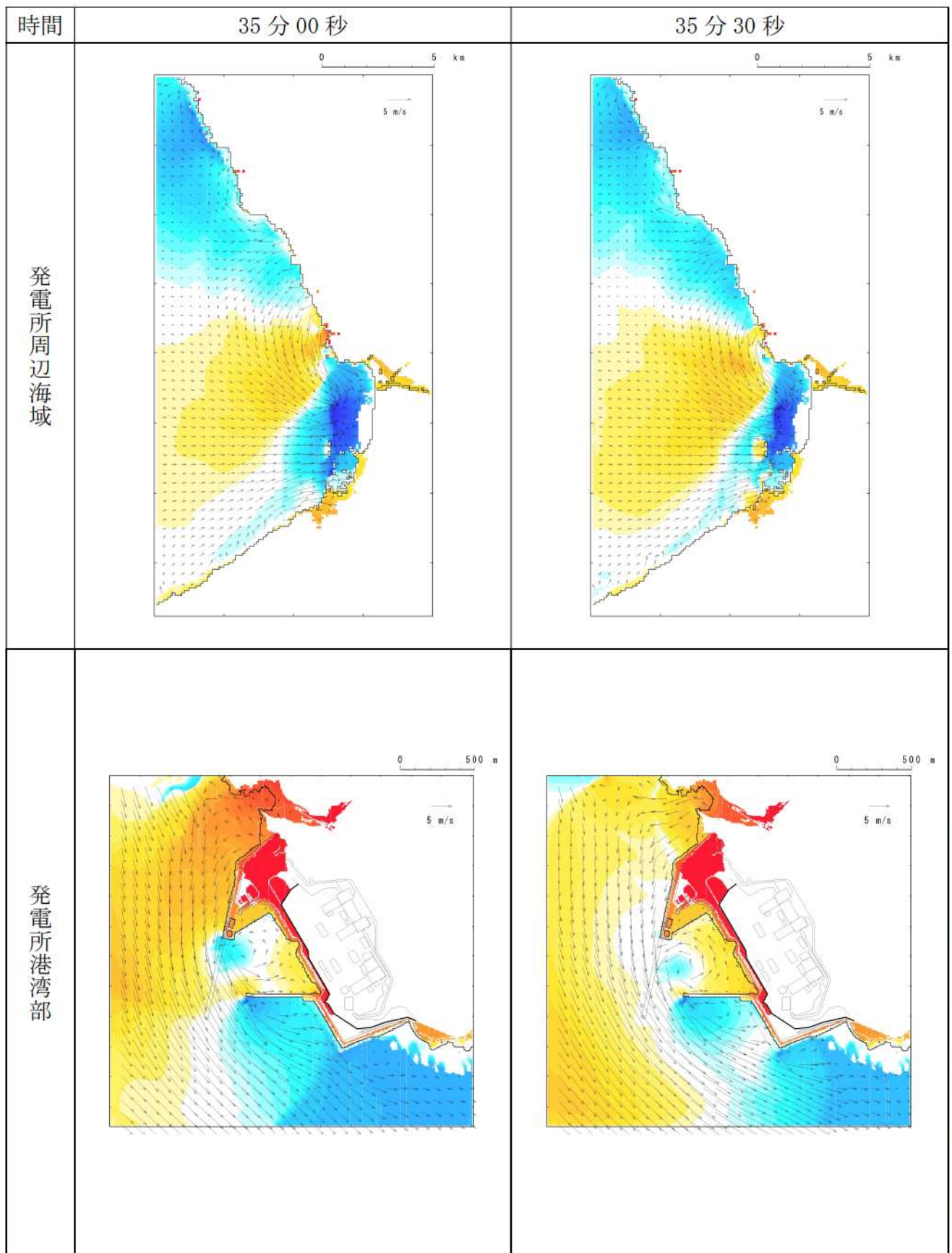


第8図-26 基準津波（波源D，北防波堤損傷）の水位変動・流向ベクトル(26/53)

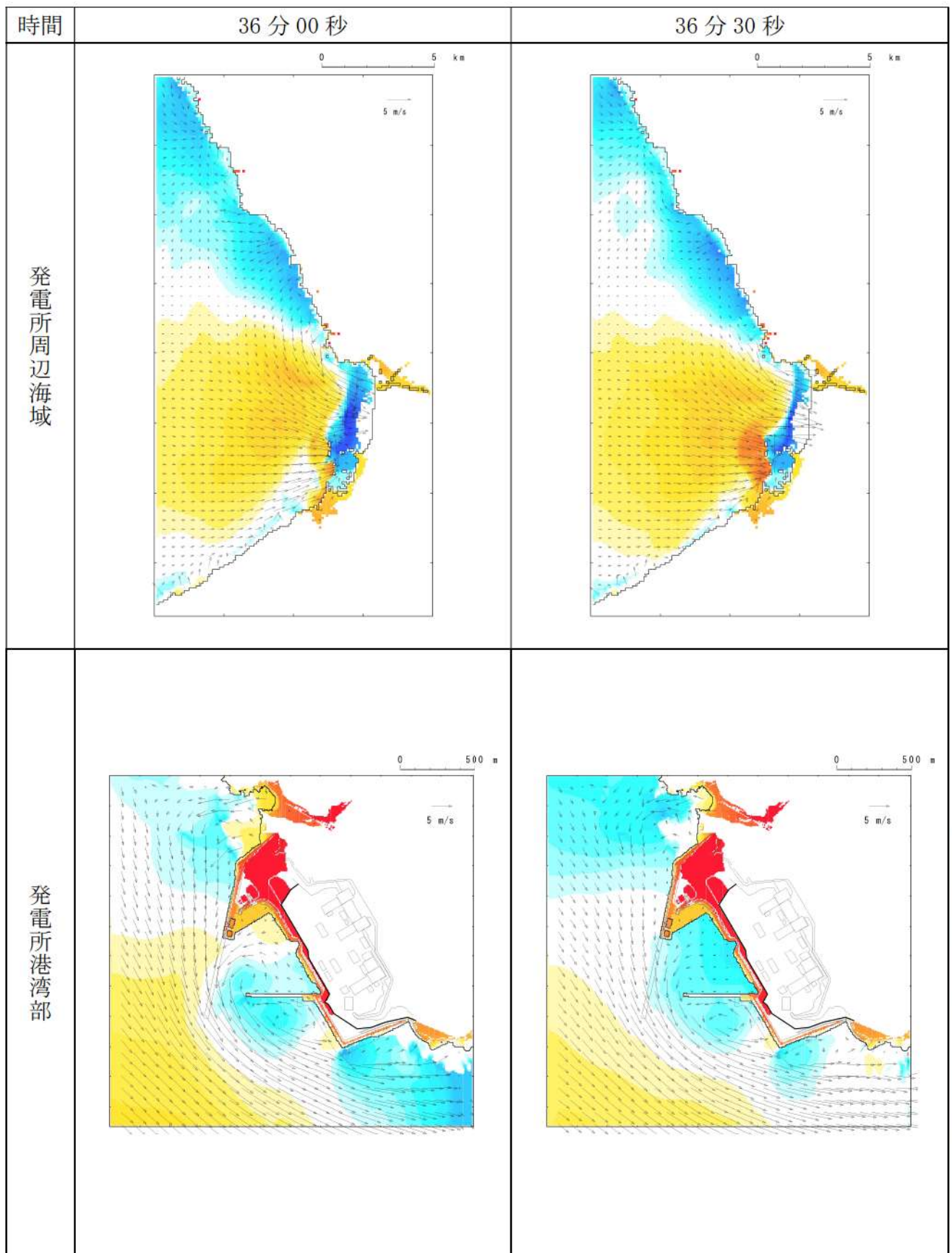


第8図-27 基準津波（波源D，北防波堤損傷）の水位変動・流向ベクトル(27/53)


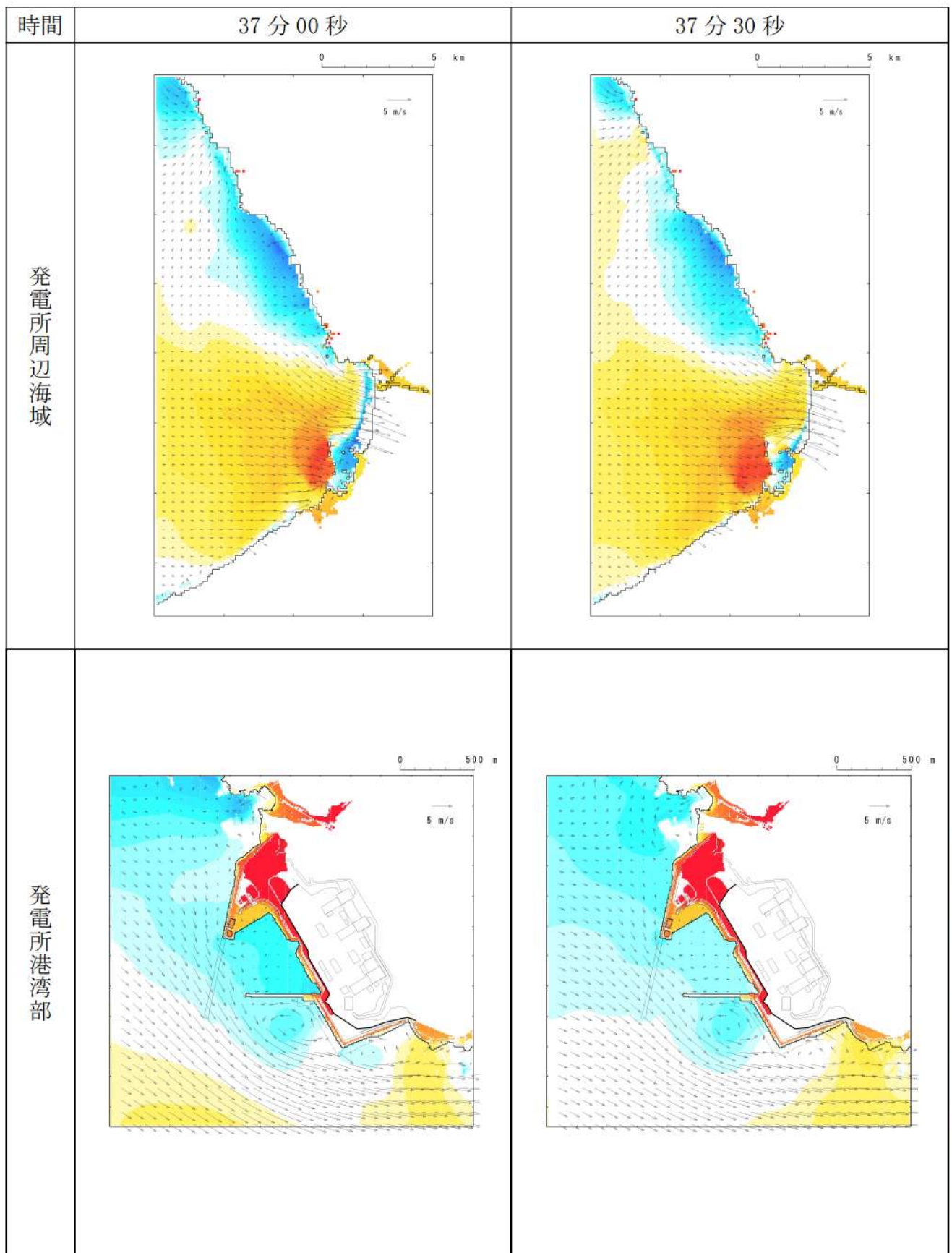




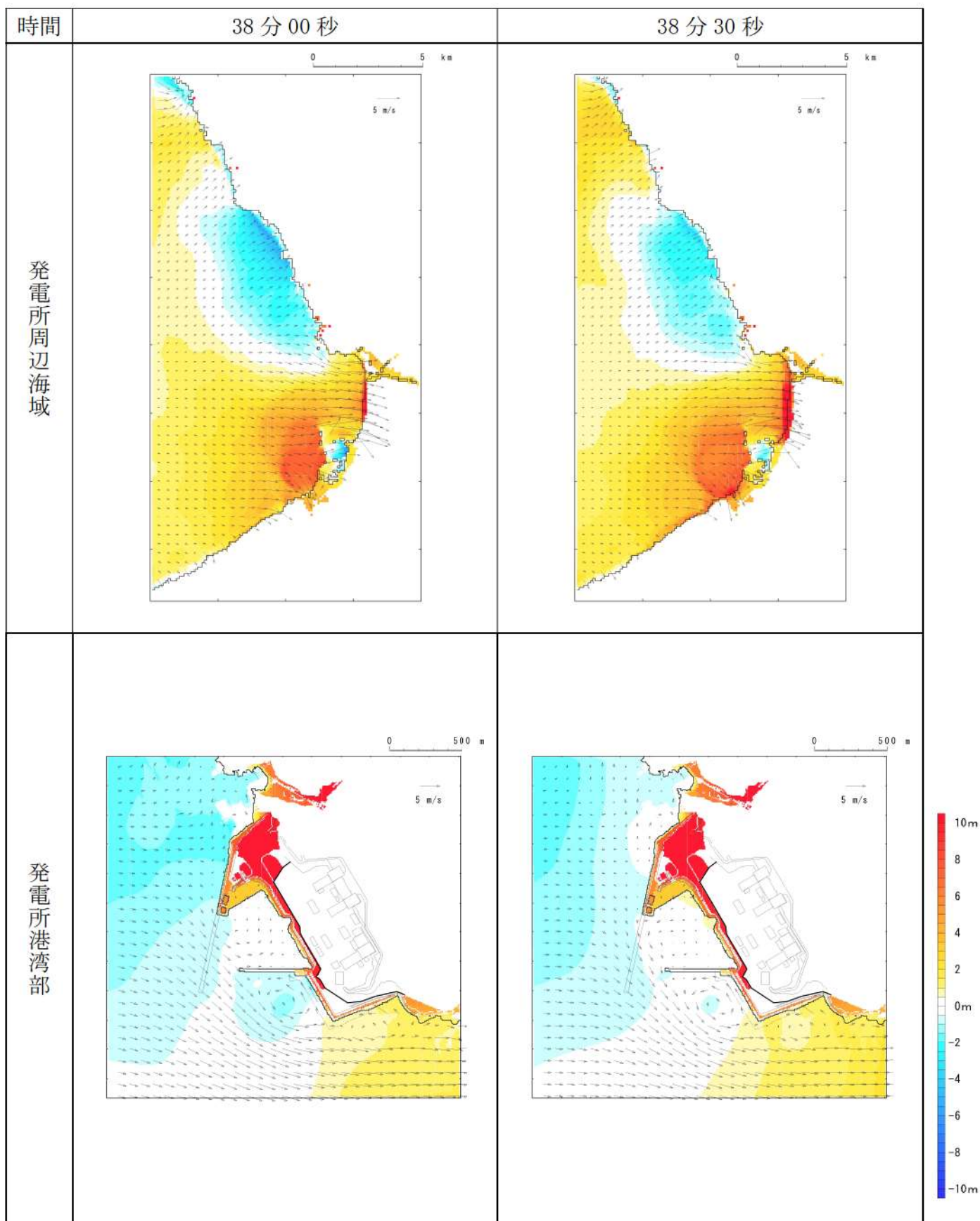
第8図-28 基準津波（波源D，北防波堤損傷）の水位変動・流向ベクトル(28/53)



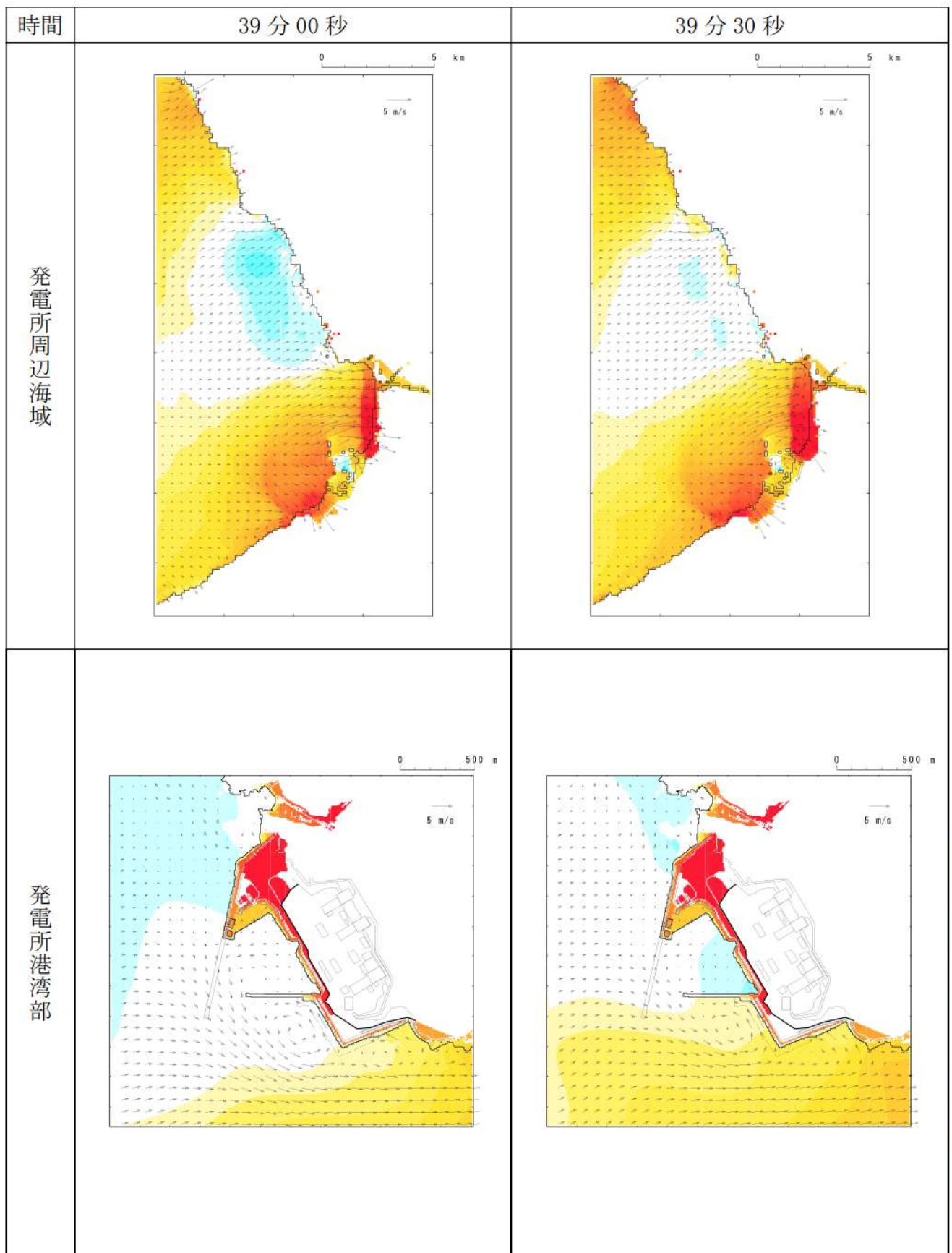
第8図-29 基準津波（波源D，北防波堤損傷）の水位変動・流向ベクトル(29/53)



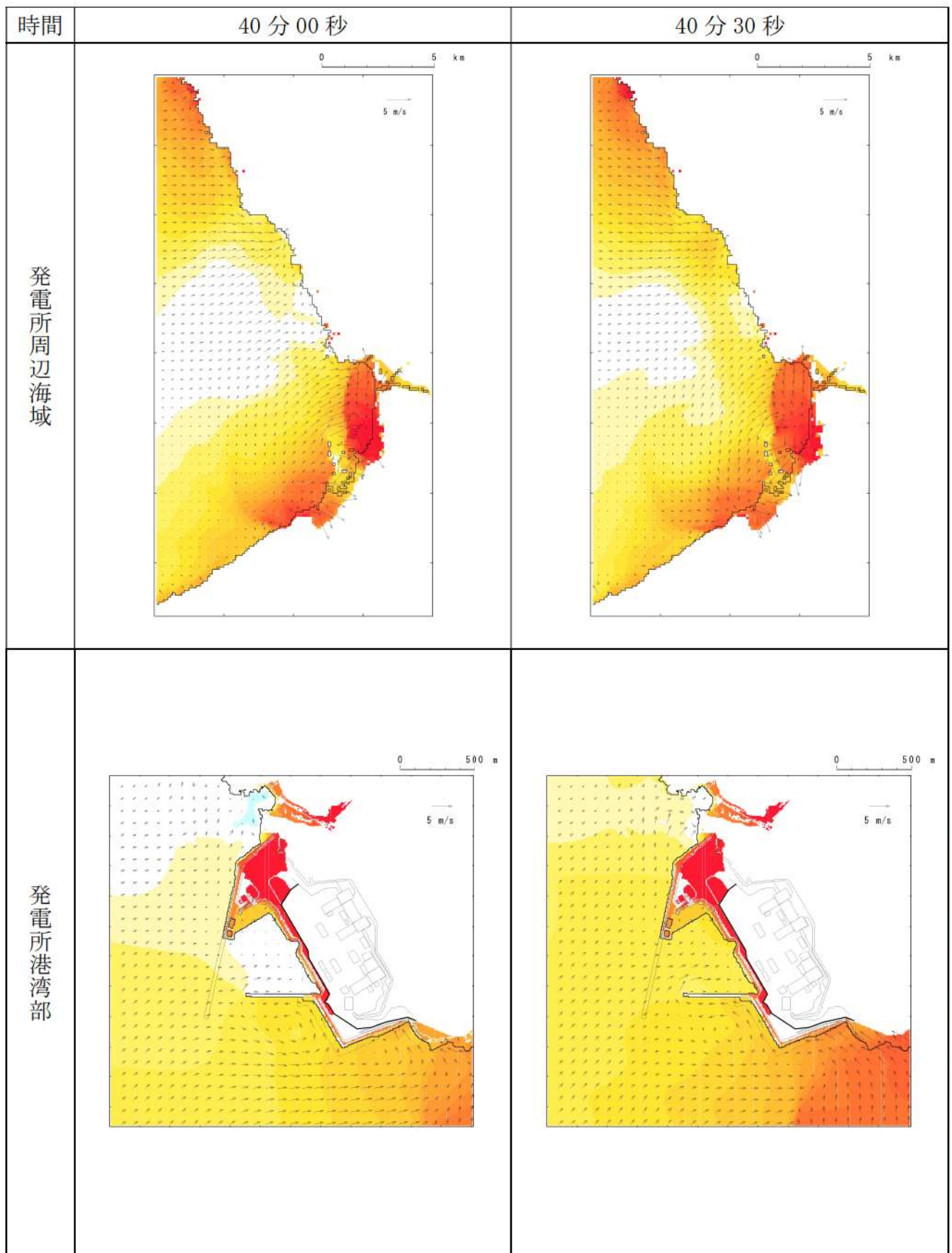
第8図-30 基準津波（波源D，北防波堤損傷）の水位変動・流向ベクトル(30/53)



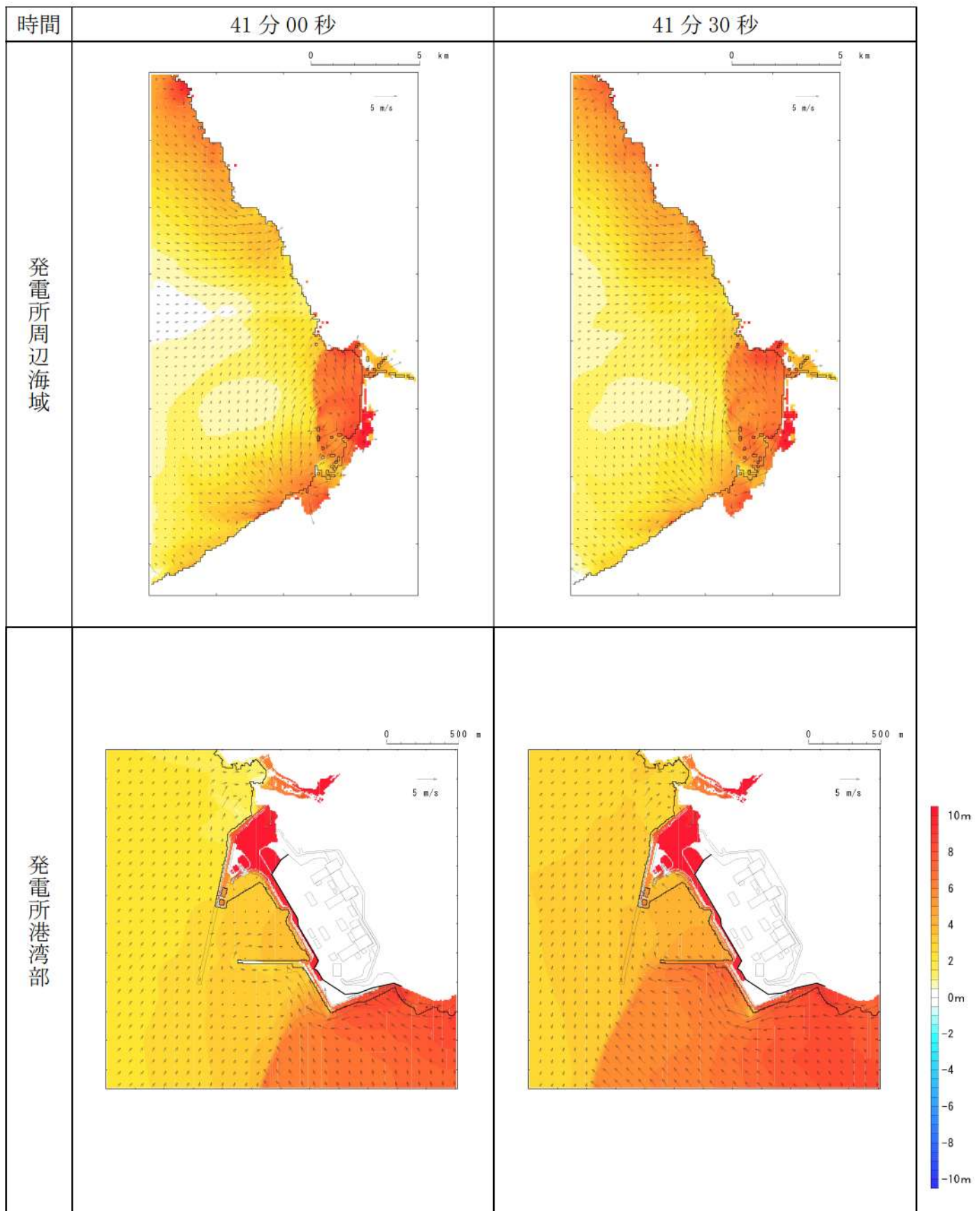
第8図-31 基準津波（波源D，北防波堤損傷）の水位変動・流向ベクトル(31/53)




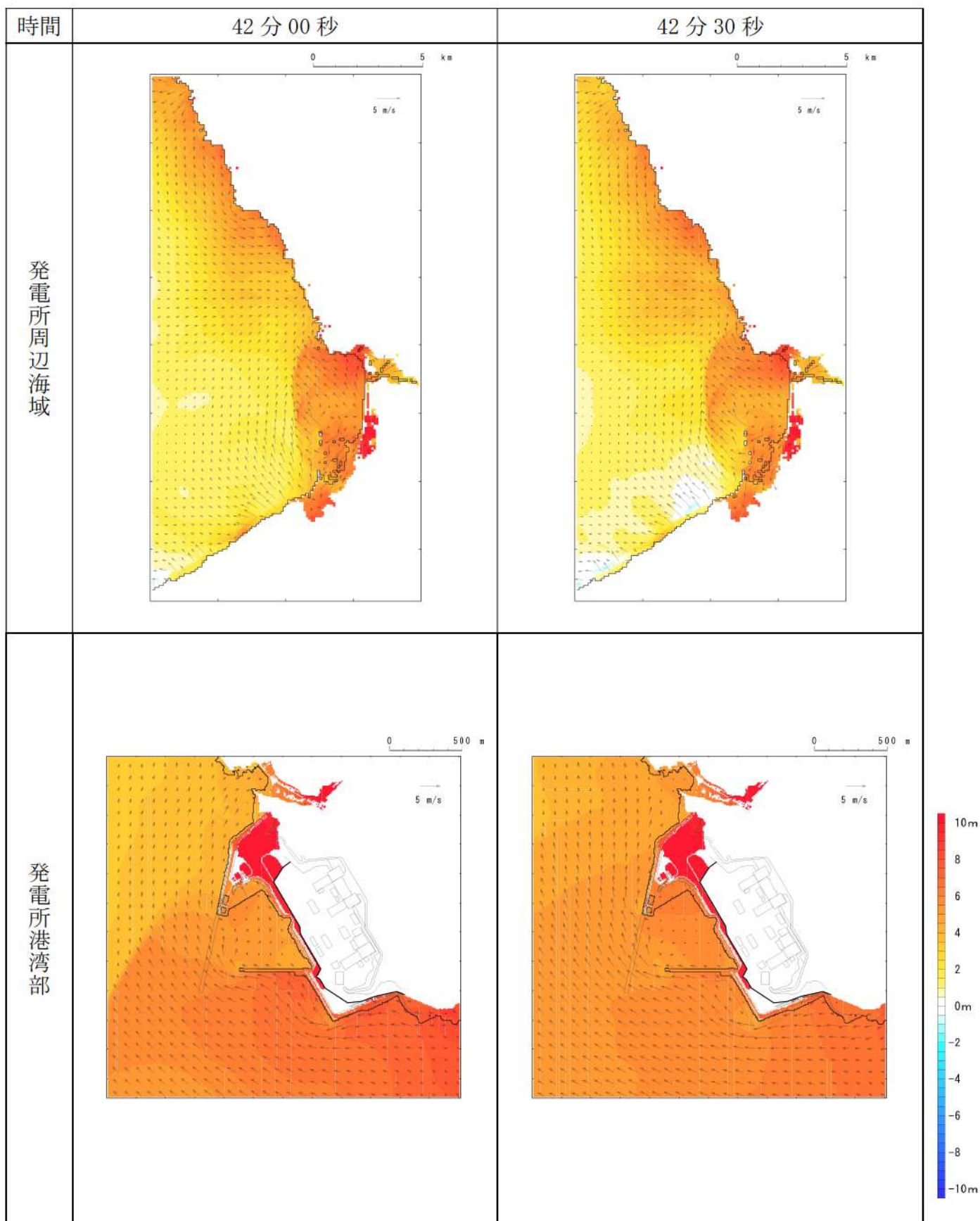
第8図-32 基準津波（波源D，北防波堤損傷）の水位変動・流向ベクトル(32/53)



第8図-33 基準津波（波源D，北防波堤損傷）の水位変動・流向ベクトル(33/53)



第8図-34 基準津波（波源D，北防波堤損傷）の水位変動・流向ベクトル(34/53)



第8図-35 基準津波（波源D，北防波堤損傷）の水位変動・流向ベクトル(35/53)