



この地図は、国土地理院長の承認を得て、同院発行の2万5千分の1地形図を複製したものである。
(承認番号 平27情復、第259号)


この地図は、国土地理院長の承認を得て、同院発行の20万の1地勢図を複製したものである。
(承認番号 平27情復、第259号)



調査位置図

地質凡例		凡例	
沖積層	a 礫、砂及び泥	第四紀前期	0 大阪層群・同相当層
扇状地堆積物	dt 礫、砂及び泥	白亜紀後期	D 岩脈
新期扇状地堆積物	f 礫、砂及び泥		Gr 花崗岩類
低位Ⅲ段丘堆積物	t13 礫、砂及び泥	ジュラ紀	n 混在岩 (他層群在岩及び貫岩)
低位Ⅱ段丘堆積物	t12 礫、砂及び泥	丹波帯	ss 砂岩
低位Ⅰ段丘堆積物	t11 礫、砂及び泥		ch チャート
中位Ⅲ段丘堆積物	tm3 礫、砂及び泥		gs 緑色岩類 (玄武岩類及び火山砕屑岩)
中位Ⅱ段丘堆積物	tm2 礫、砂及び泥		
中位Ⅰ段丘堆積物	tm1 礫、砂及び泥		
高位段丘堆積物	th 礫、砂及び泥		
		断層	— 断層
		伏在断層	- - - 伏在断層
		推定断層 (伏在部も含む)	- · - · - 推定断層
		地質体・コンプレックスの境界	▲ 境界
		地質境界	— 境界
		アンチフォーム	↖ ↗
		シンプフォーム	↘ ↙
		表示範囲	□

第1.2.3.1.8図(2) 花折断層周辺の地質図(2)



凡例

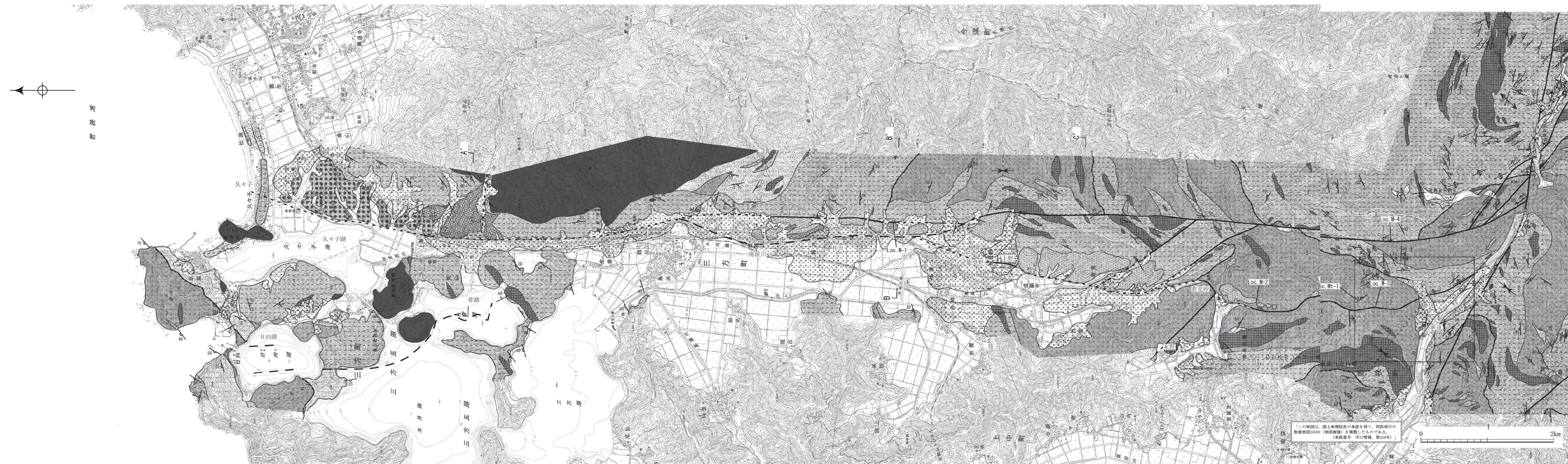
第四紀	更新世	沖積層	a	礫、砂及び泥(礫土を含む)
		最低段丘堆積物	at1	礫、砂及び泥
		新期扇状地堆積物	f	礫、砂及び泥
	更新世	低位段丘堆積物	t1	礫、砂及び泥
		中位II段丘堆積物	tm2	礫、砂及び泥
		中位I段丘堆積物	tm1	礫、砂及び泥
更新世	高位II段丘堆積物	th2	礫、砂及び泥	
	高位I段丘堆積物	th1	礫、砂及び泥	
	安山岩岩景	An	安山岩	
新第三紀	丹波帯	泥質流注岩及び頁岩	Kx	泥質流注岩及び頁岩
		砂岩	Ks	砂岩
		チャート	Kc	チャート
	周山コンプレックス	緑色岩類	Kg	緑色岩類
		砂岩	Sx	砂岩
		チャート	Sc	チャート
ベルム紀 中～後期	水層	Hka	砂岩	
	超丹波帯	頁岩・砂岩 砂岩頁岩互層	Hkn	頁岩・砂岩 砂岩頁岩互層
		大層層	Ol	頁岩・砂岩 砂岩頁岩互層
ベルム紀 前期	上月層	Ks	緑色岩類及び泥質流注岩	
	舞鶴帯	緑色岩類	Ygs	緑色岩類
		夜久野	Ygn	変成れい岩
オフィオライト	変成れい岩	Yro	変成れい岩	
	超苦鉄質岩類	Yu	超苦鉄質岩類	

—	断層	60°	層理面の走向傾斜(偏角未補正)
- - -	伏在断層	30°	面構造(へき開面など)の走向傾斜(偏角未補正)
- · - · -	推定断層	0°	面構造(へき開面など)の走向傾斜(偏角未補正)
—▲—	地質体・コンプレックスの境界	30°	断層面の走向傾斜(偏角未補正)
—▲—	アンチフォーム	30°	断層面の走向傾斜(偏角未補正)
—▲—	シンプフォーム	30°	断層面の走向傾斜(偏角未補正)
—▲—	地質境界	30°	断層面の走向傾斜(偏角未補正)
—▲—	表示範囲	30°	断層面の走向傾斜(偏角未補正)

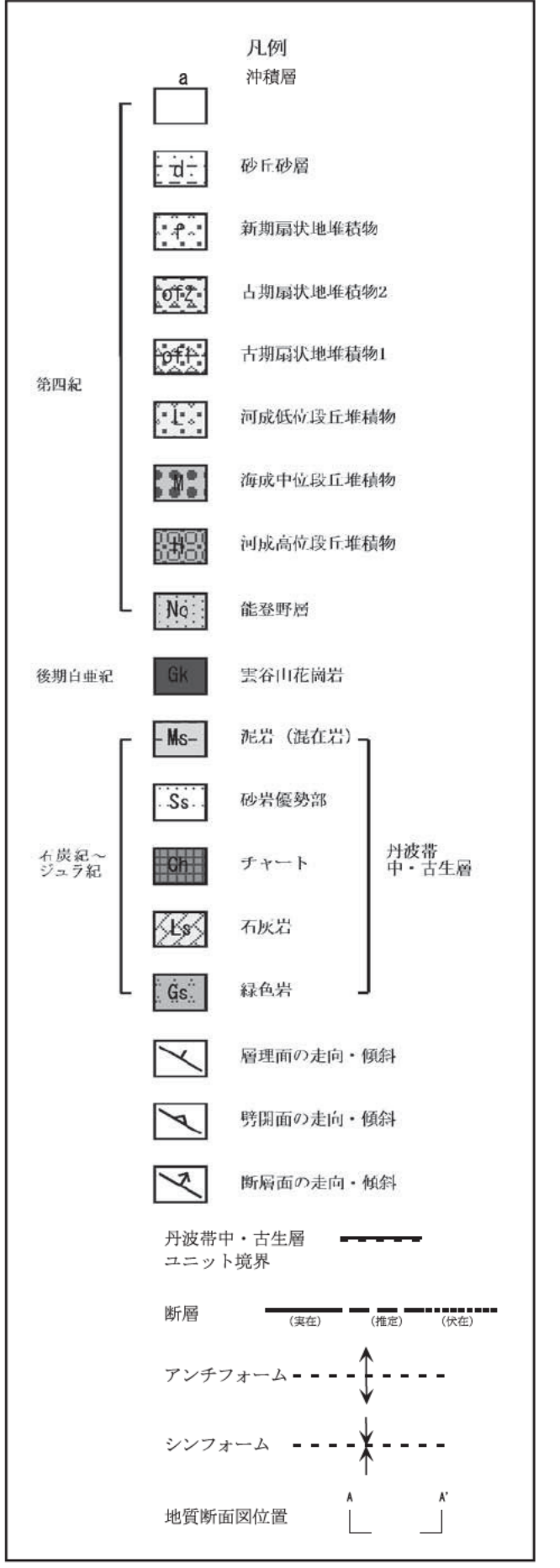
Loc	詳細調査位置 (ルートマップ、スケッチ等)
-----	-----------------------

この地図は、国土地理院長の承認を得て、同院発行の2万6千分の1地形図を複製したものである。(承認番号 平27情復、第259号)

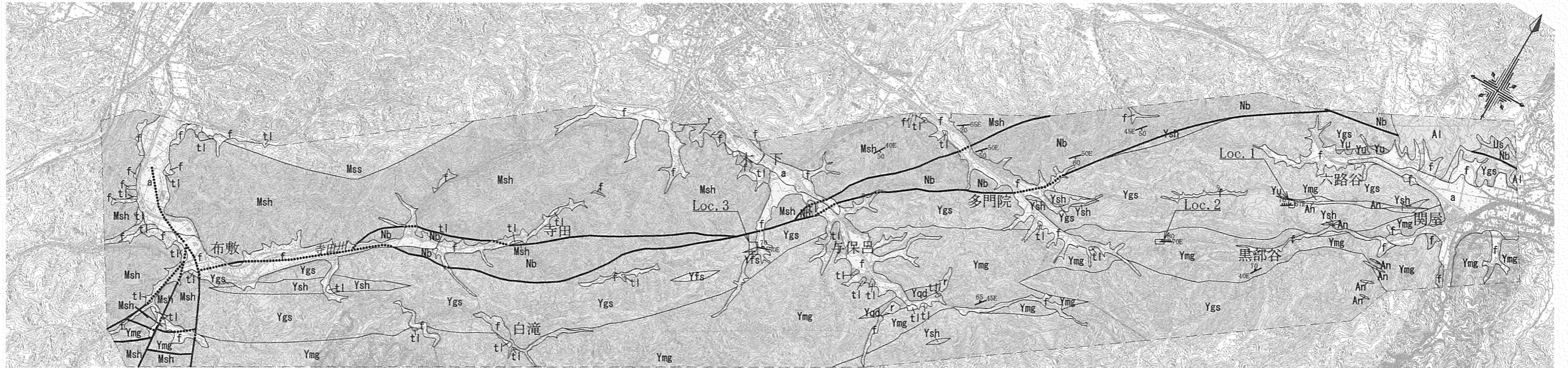
第1.2.3.1.9図 上林川断層周辺の地質図
1.2.3-74



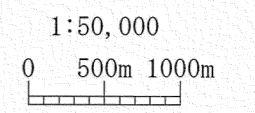
「この地図は、国土院院長の承認を得て、同院発行の
 数値地図25000（地図画像）を複製したものである
 （承認番号 平27情復 第259号）」



第1.2.3.1.10図 三方断層周辺陸域の地質図



「この地図は、国土地理院長の承認を得て、同院発行の2万5千分の1地形図を複製したものである。(承認番号 平27情複、第259号)」



凡 例

—	断層
.....	伏在断層
$\frac{30E}{60}$	層理面の走向傾斜(偏角未補正)
$\frac{30E}{60}$	面構造(へき開面など)の走向傾斜(偏角未補正)
$\frac{30E}{60}$	断層面の走向傾斜(偏角未補正)
$\frac{30E}{60}$	割れ目の走向傾斜(偏角未補正)
Loc	詳細調査位置(ルートマップ、スケッチ等)
□	表示範囲

凡 例

第四紀	人工改変地	r
	完新世 沖積層	a 礫、砂及び泥
	更新世 新期扇状地堆積物	f 礫、砂及び泥
新第三紀	更新世 低位段丘堆積物	tl 礫、砂及び泥
	中新世 青葉山安山岩類 下部岩脈	Al 凝灰角礫岩
三疊紀後期	内浦層群 塩汲峠礫層・砂岩部層	An 安山岩
	難波江層群	Us 礫岩・砂岩
ペルム紀	舞鶴層群	Nb 砂岩及び頁岩
	舞鶴帯	Mss 砂岩
		Msh 頁岩
		Ysh 頁岩
		Ygs 緑色岩類
		Yfs 珪長岩
夜久野 オフィオライト	Yqd 石英閃緑岩	
Ymg 変斑れい岩		
Yu 超苦鉄質岩		

第1.2.3.1.11図 多門院リニアメント周辺の地質図