


福島第一原子力発電所使用済燃料共用プール設置に伴う
地質地盤調査の内施設予定地並びに周辺ボーリング調査

孔名: B-10

深度 0 m ~ 25 m



福島第一原子力発電所使用済燃料共用プール設置に伴う
地盤地盤調査の内施設予定地並びに周辺ボーリング調査

孔名: B-10

深度: 25 m ~ 50 m

25

26

27

28

29

30

31

32

33

34

35

36

37

38

39

40

41

42

43

44

45

46

47


48

49

福島第一原子力発電所使用済燃料共用プール設置に伴う
地質地盤調査の内施設予定地並びに周辺ボーリング調査

孔名: B-10


深度: 50 m ~ 75 m



福島第一原子力発電所使用済燃料共用プール設置に伴う
地質地盤調査の内施設予定地並びに周辺ボーリング調査

孔名: B-10

深度: 75 m ~ 100 m



福島第一原子力発電所使用済燃料共用プール設置に伴う
地盤地盤調査の内施設予定地並びに周辺ボーリング調査

孔名: B-10

深度: 100m ~ 125 m

100

101

102

103

104

105

106

107

108

109

110

111

112

113

114

115

116

117

118

119

120

121

122

123

124

福島第一原子力発電所使用済燃料共用プール設置に伴う
地質地盤調査の内施設予定地並びに周辺ボーリング調査

孔名: B-10

深度: 125 m ~ 150 m

125

126

127

128

129

130

131

132

133

134

135

136

137

138

139

140

141

142

143

144

145

146

147

148

149

福島第一原子力発電所使用済燃料共用プール設置に伴う
地質地盤調査の内施設予定地並びに周辺ボーリング調査

孔名: B-10

深度: 150m ~ 175m

150

151

152

153

154

155

156

157

158

159

160

161

162

163

164

165

166

167

168

169

170

171

172

173

174

福島第一原子力発電所使用済燃料共用プール設置に伴う
地質地盤調査の内施設予定地並びに周辺ボーリング調査

孔名: B-10

深度: 175 m ~ 184 m

175

176

177

178

179

180

181

182

183