


福島第一原子力発電所使用済燃料共用プール設置に伴う
地質地盤調査の内施設予定地並びに周辺ボーリング調査

孔名：B-7

深度 0m ~ 25m



福島第一原子力発電所使用済燃料共用プール設置に伴う
地質地盤調査の内施設予定地並びに周辺ボーリング調査

孔名: B-7


深度: 25m ~ 50m



福島第一原子力発電所使用済燃料共有プール設置に伴う
地質地盤調査の内施設予定地並びに周辺ボーリング調査

孔名: B-7


深度: 50m ~ 75m



福島第一原子力発電所使用済燃料共用プール設置に伴う
地質地盤調査の内施設予定地並びに周辺ボーリング調査

孔名: B-7


深度: 75m ~ 100m



福島第一原子力発電所使用済燃料共用プール設置に伴う
地盤地盤調査の内施設予定地並びに周辺ボーリング調査

孔名: B-7


深度: 100m ~ 125m



福島第一原子力発電所使用済燃料共用プール設置に伴う
地質地盤調査の内施設予定地並びに周辺ボーリング調査

孔名: B-7


深度: 125m ~ 150m



福島第一原子力発電所使用済燃料共用プール設置に伴う
地質地盤調査の内施設予定地並びに周辺ボーリング調査

孔名: B-7

深度: 150m ~ 175m



福島第一原子力発電所使用済燃料共用プール設置に伴う
地質地盤調査の内施設予定地並びに周辺ボーリング調査

孔名: B-7

深度: 175 m ~ 185 m

175
176
177
178
179
180
181
182
183
184

