

第1.2-102表 甌断層帯甌区間による地震の不確かさを考慮した  
断層パラメータ(応力降下量の不確かさを考慮したケース)

項目				設定値			
				全体	西部セグメント	中部セグメント	東部セグメント
巨視的 パラメータ	断層位置	東端	北緯	31°49'04"	31°45'07"	31°48'17"	31°49'04"
			東経	130°06'51"	129°56'02"	129°58'27"	130°06'51"
		西端	北緯	31°38'57"	31°38'57"	31°45'07"	31°48'17"
			東経	129°45'13"	129°45'13"	129°56'02"	129°58'27"
	走向 (度)			—	236.3	213.1	263.8
	傾斜角 (度)			90	90	90	90
	ずれの種類			右横ずれ	右横ずれ	右横ずれ	右横ずれ
	断層上端深さ (km)			2	2	2	2
	断層長さ (km)			40.9	20.5	7.0	13.4
	断層幅 (km)			13.0	13.0	13.0	13.0
	断層面積 (km <sup>2</sup> )			531.7	266.5	91.0	174.2
	剛性率 (N/m <sup>2</sup> )			3.31×10 <sup>10</sup>	3.31×10 <sup>10</sup>	3.31×10 <sup>10</sup>	3.31×10 <sup>10</sup>
	S波速度 (km/s)			3.5	3.5	3.5	3.5
	地震モーメント (N・m)			2.92×10 <sup>19</sup>	1.69×10 <sup>19</sup>	3.37×10 <sup>18</sup>	8.93×10 <sup>18</sup>
	平均すべり量 (cm)			166.0	191.6	112.0	154.9
平均応力降下量 (MPa)			5.8	5.8	5.8	5.8	
短周期レベル (N・m/s <sup>2</sup> )			2.46×10 <sup>19</sup>	—	—	—	
微視的 パラメータ	アス ペリ テイ	地震モーメント (N・m)		2.14×10 <sup>19</sup>	1.24×10 <sup>19</sup>	2.47×10 <sup>18</sup>	6.55×10 <sup>18</sup>
		面積 (km <sup>2</sup> )		193.95	97.21	33.19	63.54
		平均すべり量 (cm)		333.6	385.2	225.1	311.4
		実効応力 (MPa)		19.875	19.875	19.875	19.875
	背 景 領 域	地震モーメント (N・m)		7.79×10 <sup>18</sup>	4.51×10 <sup>18</sup>	8.99×10 <sup>17</sup>	2.38×10 <sup>18</sup>
		面積 (km <sup>2</sup> )		337.75	169.29	57.81	110.66
		平均すべり量 (cm)		69.7	80.5	47.0	65.1
		実効応力 (MPa)		3.125	3.125	3.125	3.125
その 他の パラ メータ	破壊伝ば速度 (km/s)			2.52	2.52	2.52	2.52
	破壊開始点			第1.2-264図参照	—	—	—
	破壊伝ば様式			放射状	放射状	放射状	放射状
Q値				104 $f^{0.63}$	—	—	—

第1.2-103表 市来断層帯甕海峡中央区間による地震の不確かさを考慮した断層パラメータ(応力降下量の不確かさを考慮したケース)

項目				設定値			
				全体	南部セグメント	北部セグメント	
巨視的パラメータ	断層位置	北端	北緯	31°45'48"	31°38'01"	31°45'48"	
			東経	130°08'06"	129°59'47"	130°08'06"	
		南端	北緯	31°28'24"	31°28'24"	31°38'01"	
			東経	129°55'36"	129°55'36"	129°59'47"	
	走向 (度)				—	200.4	222.5
	傾斜角 (度)				90	90	90
	ずれの種類				右横ずれ	右横ずれ	右横ずれ
	断層上端深さ (km)				2	2	2
	断層長さ (km)				38.5	19.0	19.5
	断層幅 (km)				13.0	13.0	13.0
	断層面積 (km <sup>2</sup> )				500.5	247.0	253.5
	剛性率 (N/m <sup>2</sup> )				3.31×10 <sup>10</sup>	3.31×10 <sup>10</sup>	3.31×10 <sup>10</sup>
	S波速度 (km/s)				3.5	3.5	3.5
	地震モーメント (N・m)				2.67×10 <sup>19</sup>	1.31×10 <sup>19</sup>	1.36×10 <sup>19</sup>
	平均すべり量 (cm)				161.0	160.0	162.1
平均応力降下量 (MPa)				5.8	5.8	5.8	
短周期レベル (N・m/s <sup>2</sup> )				2.38×10 <sup>19</sup>	—	—	
微視的パラメータ	アスペリティ	地震モーメント (N・m)		1.95×10 <sup>19</sup>	9.58×10 <sup>18</sup>	9.96×10 <sup>18</sup>	
		面積 (km <sup>2</sup> )		182.57	90.10	92.47	
		平均すべり量 (cm)		323.7	321.6	325.8	
		実効応力 (MPa)		19.875	19.875	19.875	
	背景領域	地震モーメント (N・m)		7.11×10 <sup>18</sup>	3.49×10 <sup>18</sup>	3.63×10 <sup>18</sup>	
		面積 (km <sup>2</sup> )		317.93	156.90	161.03	
		平均すべり量 (cm)		67.6	67.2	68.1	
		実効応力 (MPa)		3.125	3.125	3.125	
その他のパラメータ	破壊伝ば速度 (km/s)			2.52	2.52	2.52	
	破壊開始点			第1.2-265図参照	—	—	
	破壊伝ば様式			放射状	放射状	放射状	
Q値				104f <sup>0.63</sup>	—	—	

第1.2-104表 市来断層帯市来区間による地震の不確かさを考慮した  
断層パラメータ(断層傾斜角の不確かさを考慮したケース)

項目				設定値			
				全体	西部セグメント	中部セグメント	東部セグメント
巨視的 パラメータ	断層位置	東端	北緯	31°43'41"	31°43'05"	31°43'17"	31°43'41"
			東経	130°22'24"	130°11'23"	130°18'49"	130°22'24"
		西端	北緯	31°43'47"	31°43'47"	31°43'04"	31°43'17"
			東経	130°06'34"	130°06'34"	130°11'29"	130°18'53"
	走向 (度)			—	99.7	88.1	82.4
	傾斜角 (度)			60	60	60	60
	ずれの種類			左横ずれ	左横ずれ	左横ずれ	左横ずれ
	断層上端深さ (km)			2	2	2	2
	断層長さ (km)			24.9	7.7	11.6	5.6
	断層幅 (km)			15.1	15.1	15.1	15.1
	断層面積 (km <sup>2</sup> )			375.99	116.27	175.16	84.56
	剛性率 (N/m <sup>2</sup> )			3.31×10 <sup>10</sup>	3.31×10 <sup>10</sup>	3.31×10 <sup>10</sup>	3.31×10 <sup>10</sup>
	S波速度 (km/s)			3.5	3.5	3.5	3.5
	地震モーメント (N・m)			1.74×10 <sup>19</sup>	5.00×10 <sup>18</sup>	9.25×10 <sup>18</sup>	3.10×10 <sup>18</sup>
	平均すべり量 (cm)			139.6	130.1	159.7	111.0
平均応力降下量 (MPa)			5.8	5.8	5.8	5.8	
短周期レベル (N・m/s <sup>2</sup> )			1.65×10 <sup>19</sup>	—	—	—	
微視的 パラメータ	アスペリテイ	地震モーメント (N・m)		1.27×10 <sup>19</sup>	3.67×10 <sup>18</sup>	6.78×10 <sup>18</sup>	2.28×10 <sup>18</sup>
		面積 (km <sup>2</sup> )		137.15	42.41	63.89	30.85
		平均すべり量 (cm)		280.5	261.5	321.0	223.0
		実効応力 (MPa)		15.9	15.9	15.9	15.9
	背景領域	地震モーメント (N・m)		4.63×10 <sup>18</sup>	1.33×10 <sup>18</sup>	2.47×10 <sup>18</sup>	8.28×10 <sup>17</sup>
		面積 (km <sup>2</sup> )		238.84	73.86	111.27	53.71
		平均すべり量 (cm)		58.6	54.6	67.1	46.6
		実効応力 (MPa)		2.5	2.5	2.5	2.5
その他の パラメータ	破壊伝ば速度 (km/s)			2.52	2.52	2.52	2.52
	破壊開始点			第1.2-266図参照	—	—	—
	破壊伝ば様式			放射状	放射状	放射状	放射状
Q値				104 $f^{0.63}$	—	—	—

第1.2-105表 甌断層帯甌区間による地震の不確かさを考慮した  
断層パラメータ(断層傾斜角の不確かさを考慮したケース)

項目				設定値				
				全体	西部セグメント	中部セグメント	東部セグメント	
巨視的 パラメータ	断層位置	東端	北緯	31°48'27"	31°44'36"	31°47'57"	31°48'27"	
			東経	130°06'56"	129°56'26"	129°59'04"	130°06'56"	
		西端	北緯	31°38'26"	31°38'26"	31°44'46"	31°47'39"	
			東経	129°45'39"	129°45'39"	129°56'39"	129°58'29"	
	走向 (度)				—	236.3	213.1	263.8
	傾斜角 (度)				60	60	60	60
	ずれの種類				右横ずれ	右横ずれ	右横ずれ	右横ずれ
	断層上端深さ (km)				2	2	2	2
	断層長さ (km)				40.9	20.5	7.0	13.4
	断層幅 (km)				15.1	15.1	15.1	15.1
	断層面積 (km <sup>2</sup> )				547.07	309.55	70.44	167.08
	剛性率 (N/m <sup>2</sup> )				3.31×10 <sup>10</sup>	3.31×10 <sup>10</sup>	3.31×10 <sup>10</sup>	3.31×10 <sup>10</sup>
	S波速度 (km/s)				3.5	3.5	3.5	3.5
	地震モーメント (N・m)				3.05×10 <sup>19</sup>	2.02×10 <sup>19</sup>	2.20×10 <sup>18</sup>	8.03×10 <sup>18</sup>
	平均すべり量 (cm)				168.4	197.7	94.3	145.2
平均応力降下量 (MPa)				5.8	5.8	5.8	5.8	
短周期レベル (N・m/s <sup>2</sup> )				1.99×10 <sup>19</sup>	—	—	—	
微視的 パラメータ	アス ペリ テイ	地震モーメント (N・m)		2.23×10 <sup>19</sup>	1.48×10 <sup>19</sup>	1.61×10 <sup>18</sup>	5.89×10 <sup>18</sup>	
		面積 (km <sup>2</sup> )		199.56	112.92	25.70	60.95	
		平均すべり量 (cm)		338.4	397.4	189.6	291.9	
		実効応力 (MPa)		15.9	15.9	15.9	15.9	
	背景 領域	地震モーメント (N・m)		8.13×10 <sup>18</sup>	5.40×10 <sup>18</sup>	5.86×10 <sup>17</sup>	2.14×10 <sup>18</sup>	
		面積 (km <sup>2</sup> )		347.51	196.63	44.75	106.13	
		平均すべり量 (cm)		70.7	83.0	39.6	61.0	
		実効応力 (MPa)		2.5	2.5	2.5	2.5	
その 他の パラ メータ	破壊伝ば速度 (km/s)			2.52	2.52	2.52	2.52	
	破壊開始点			第1.2-267図参照	—	—	—	
	破壊伝ば様式			放射状	放射状	放射状	放射状	
Q値				104 $f^{0.63}$	—	—	—	

第1.2-106表 市来断層帯甌海峡中央区間による地震の不確かさを考慮した断層パラメータ(断層傾斜角の不確かさを考慮したケース)

項目				設定値			
				全体	南部セグメント	北部セグメント	
巨視的パラメータ	断層位置	北端	北緯	31°45'23"	31°37'48"	31°45'23"	
			東経	130°08'38"	130°00'28"	130°08'38"	
		南端	北緯	31°28'10"	31°28'10"	31°37'36"	
			東経	129°56'17"	129°56'17"	130°00'18"	
	走向 (度)				—	200.4	222.5
	傾斜角 (度)				60	60	60
	ずれの種類				右横ずれ	右横ずれ	右横ずれ
	断層上端深さ (km)				2	2	2
	断層長さ (km)				38.5	19.0	19.5
	断層幅 (km)				15.1	15.1	15.1
	断層面積 (km <sup>2</sup> )				552.21	272.33	279.88
	剛性率 (N/m <sup>2</sup> )				3.31×10 <sup>10</sup>	3.31×10 <sup>10</sup>	3.31×10 <sup>10</sup>
	S波速度 (km/s)				3.5	3.5	3.5
	地震モーメント (N・m)				3.09×10 <sup>19</sup>	1.51×10 <sup>19</sup>	1.58×10 <sup>19</sup>
平均すべり量 (cm)				169.2	168.0	170.3	
平均応力降下量 (MPa)				5.8	5.8	5.8	
短周期レベル (N・m/s <sup>2</sup> )				2.00×10 <sup>19</sup>	—	—	
微視的パラメータ	アスペリティ	地震モーメント (N・m)		2.27×10 <sup>19</sup>	1.11×10 <sup>19</sup>	1.16×10 <sup>19</sup>	
		面積 (km <sup>2</sup> )		201.43	99.34	102.09	
		平均すべり量 (cm)		340.0	337.6	342.3	
		実効応力 (MPa)		15.9	15.9	15.9	
	背景領域	地震モーメント (N・m)		8.24×10 <sup>18</sup>	4.04×10 <sup>18</sup>	4.21×10 <sup>18</sup>	
		面積 (km <sup>2</sup> )		350.77	172.99	177.78	
		平均すべり量 (cm)		71.0	70.6	71.5	
		実効応力 (MPa)		2.5	2.5	2.5	
その他のパラメータ	破壊伝ば速度 (km/s)			2.52	2.52	2.52	
	破壊開始点			第1.2-268図参照	—	—	
	破壊伝ば様式			放射状	放射状	放射状	
Q値				104f <sup>0.63</sup>	—	—	

第1.2-107表 甌断層帯甌区間による地震の不確かさを考慮した  
断層パラメータ(断層長さ及び震源断層の拡がりの不確かさを考慮したケース)

項目				設定値				
				全体	西部セグメント	中部セグメント	東部セグメント	
巨視的 パラメータ	断層位置	東端	北緯	31°49'04"	31°45'07"	31°50'13"	31°49'04"	
			東経	130°06'51"	129°56'02"	129°59'56"	130°06'51"	
		西端	北緯	31°38'57"	31°38'57"	31°45'07"	31°50'13"	
			東経	129°45'13"	129°45'13"	129°56'02"	129°59'56"	
	走向(度)				—	236.3	213.2	281.1
	傾斜角(度)				90	90	90	90
	ずれの種類				—	右横ずれ	右横ずれ	左横ずれ
	断層上端深さ(km)				2	2	2	2
	断層長さ(km)				43.0	20.5	11.3	11.2
	断層幅(km)				13.0	13.0	13.0	13.0
	断層面積(km <sup>2</sup> )				559.0	266.5	146.9	145.6
	剛性率(N/m <sup>2</sup> )				3.31×10 <sup>10</sup>	3.31×10 <sup>10</sup>	3.31×10 <sup>10</sup>	3.31×10 <sup>10</sup>
	S波速度(km/s)				3.5	3.5	3.5	3.5
	地震モーメント(N・m)				3.15×10 <sup>19</sup>	1.74×10 <sup>19</sup>	7.10×10 <sup>18</sup>	7.01×10 <sup>18</sup>
平均すべり量(cm)				170.2	196.9	146.2	145.5	
平均応力降下量(MPa)				5.8	5.8	5.8	5.8	
短周期レベル(N・m/s <sup>2</sup> )				2.01×10 <sup>19</sup>	—	—	—	
微視的 パラメータ	アスペリティ	地震モーメント(N・m)		2.31×10 <sup>19</sup>	1.27×10 <sup>19</sup>	5.21×10 <sup>18</sup>	5.14×10 <sup>18</sup>	
		面積(km <sup>2</sup> )		203.91	97.21	53.59	53.11	
		平均すべり量(cm)		342.1	395.8	293.8	292.5	
		実効応力(MPa)		15.9	15.9	15.9	15.9	
	背景領域	地震モーメント(N・m)		8.39×10 <sup>18</sup>	4.63×10 <sup>18</sup>	1.89×10 <sup>18</sup>	1.87×10 <sup>18</sup>	
		面積(km <sup>2</sup> )		355.09	169.29	93.31	92.49	
		平均すべり量(cm)		71.5	82.7	61.4	61.1	
		実効応力(MPa)		2.5	2.5	2.5	2.5	
その他の パラメータ	破壊伝ば速度(km/s)			2.52	2.52	2.52	2.52	
	破壊開始点			第1.2-269図参照	—	—	—	
	破壊伝ば様式			放射状	放射状	放射状	放射状	
Q値				104 $f^{0.63}$	—	—	—	

第1.2-108表 不確かさを考慮した検討用地震の諸元

(断層傾斜角の不確かさを考慮したケース)

検討用地震	マグニチュード M	等価震源距離 (km)
市来断層帯市来区間による地震	7.2	16.5
甕断層帯甕区間による地震	7.5	21.6
市来断層帯甕海峡中央区間による地震	7.5	20.5

(断層長さ及び震源断層の拡がりの不確かさを考慮したケース)

検討用地震	マグニチュード M	等価震源距離 (km)
甕断層帯甕区間による地震	7.6	21.0

第1.2-109表 要素地震の震源パラメータ

項目		設定値
発生年月日		1984年8月15日
気象庁マグニチュード		5.5
震源位置	北緯	31.54°
	東経	130.07°
震源深さ (km)		13
走向 (度)		96 ; 6
傾斜 (度)		82 ; 89
すべり角 (度)		1 ; 172
地震モーメント (N・m)		$1.02 \times 10^{17}$
臨界振動数 (Hz)		1.016
平均すべり量 (cm)		59.4
実効応力 (MPa)		21.02



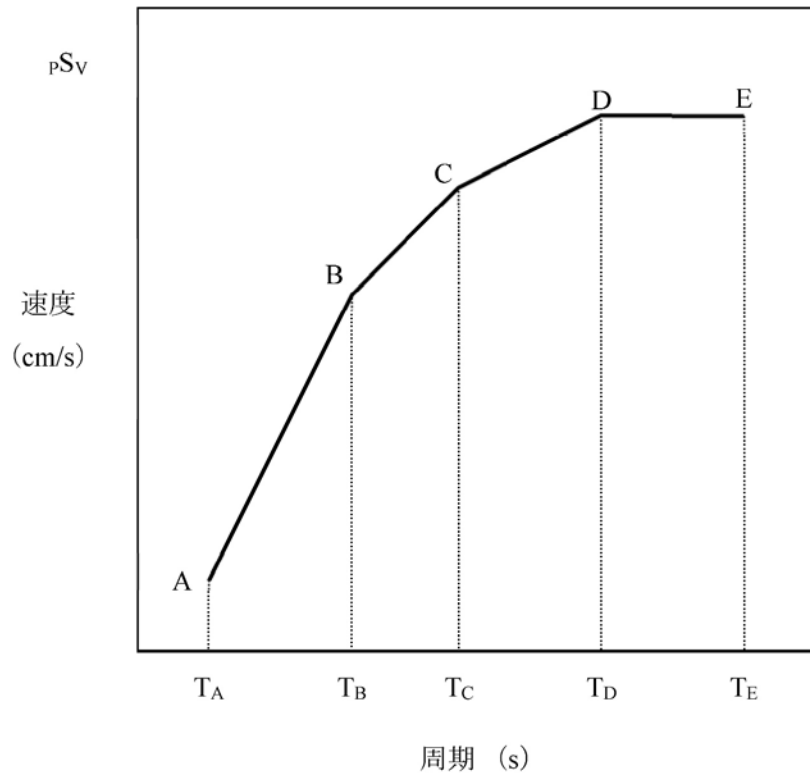
第1.2-110表 収集対象とする内陸地殻内の地震

No.	地震名	日時	規模
1	2008年岩手・宮城内陸地震	2008/06/14,08:43	Mw6.9
2	2000年鳥取県西部地震	2000/10/06,13:30	Mw6.6
3	2011年長野県北部地震	2011/03/12,03:59	Mw6.2
4	1997年3月鹿児島県北西部地震	1997/03/26,17:31	Mw6.1
5	2003年宮城県北部地震	2003/07/26,07:13	Mw6.1
6	1996年宮城県北部(鬼首)地震	1996/08/11,03:12	Mw6.0
7	1997年5月鹿児島県北西部地震	1997/05/13,14:38	Mw6.0
8	1998年岩手県内陸北部地震	1998/09/03,16:58	Mw5.9
9	2011年静岡県東部地震	2011/03/15,22:31	Mw5.9
10	1997年山口県北部地震	1997/06/25,18:50	Mw5.8
11	2011年茨城県北部地震	2011/03/19,18:56	Mw5.8
12	2013年栃木県北部地震	2013/02/25,16:23	Mw5.8
13	2004年北海道留萌支庁南部地震	2004/12/14,14:56	Mw5.7
14	2005年福岡県西方沖地震の最大余震	2005/04/20,06:11	Mw5.4
15	2012年茨城県北部地震	2012/03/10,02:25	Mw5.2
16	2011年和歌山県北部地震	2011/07/05,19:18	Mw5.0

第1.2-111表 応答スペクトルに基づく手法による基準地震動Ss-1の  
設計用応答スペクトル値

基準地震動 Ss-1	コントロールポイント									
	A		B		C		D		E	
	$T_A$	$pS_V$	$T_B$	$pS_V$	$T_C$	$pS_V$	$T_D$	$pS_V$	$T_E$	$pS_V$
Ss-1 <sub>H</sub>	0.02	1.719	0.09	18.92	0.20	42.04	1.00	130.00	5.00	130.00
Ss-1 <sub>V</sub>	0.02	1.030	0.09	11.05	0.20	25.06	1.00	81.77	5.00	95.42

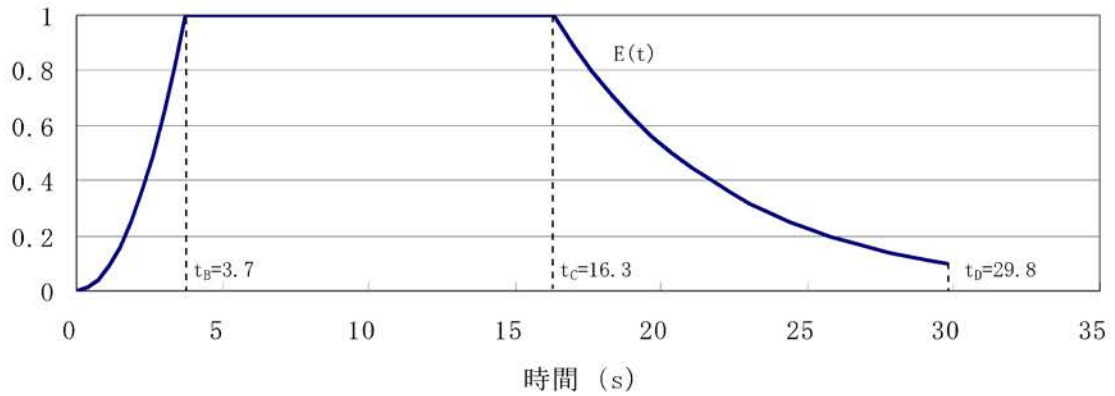
(注)  $T_A \sim T_E$ は周期(s)  
 $pS_V$ は速度(cm/s)



擬似速度応答スペクトル

第1.2-112表 基準地震動Ss-1の設計用模擬地震波の振幅包絡線の経時的変化

基準地震動 Ss-1	継続時間 (s)	振幅包絡線の経時的変化(s)		
		t <sub>B</sub>	t <sub>C</sub>	t <sub>D</sub>
Ss-1H	29.8	3.7	16.3	29.8
Ss-1v	29.8	3.7	16.3	29.8



$$t_B = 10^{0.5M-2.93}$$

$$t_C - t_B = 10^{0.3M-1.0}$$

$$t_D - t_C = 10^{0.17M+0.511\log X_{eq}-0.6}$$

$$M = 7.0, X_{eq} = 10 \text{ (km)}$$

第1.2-113表 基準地震動Ss-1の設計用模擬地震波の作成結果

基準地震動 Ss-1	作成条件	作成結果			
	応答スペクトル	最大加速度 (cm/s <sup>2</sup> )	応答スペクトル比	継続時間	SI比
Ss-1H	第1.2-111表	540	第1.2-313図	第1.2-112表	1.03
Ss-1V	第1.2-111表	324	第1.2-313図	第1.2-112表	1.01

$$R(T) = \frac{S_{v1}(T)}{S_{v2}(T)} \geq 0.85 \quad (0.02 \leq T)$$

ただし、T:周期 (s)

$S_{v1}(T)$ : 模擬地震波の応答スペクトル値

$S_{v2}(T)$ : 目標とする応答スペクトル値

$$SI比 = \frac{\int_{0.1}^{2.5} S_v(T) dt}{\int_{0.1}^{2.5} \bar{S}_v(T) dt} \geq 1.0$$

ただし、SI: 応答スペクトル強さ

$S_v(T)$ : 模擬地震波の応答スペクトル (cm/s)

$\bar{S}_v(T)$ : 目標とする応答スペクトル (cm/s)

T: 固有周期 (s)

第1.2-114表 基準地震動の最大加速度

基準地震動				最大加速度 (cm/s <sup>2</sup> )
基準地震動Ss-1	設計用模擬地震波	水平方向	Ss-1 <sub>H</sub>	540
		鉛直方向	Ss-1 <sub>V</sub>	324
基準地震動Ss-2	2004年北海道留萌支庁南部 地震を考慮した地震波	水平方向	Ss-2 <sub>H</sub>	620
		鉛直方向	Ss-2 <sub>V</sub>	320

第1.2.115表 敷地周辺の長大な活断層による地震の諸元

No.	断層名	断層長さ (km)	マグニチュード M	等価震源距離 (km)
1	布田川・日奈久断層帯	92.7	8.1	104.0
2	甕島西方断層	62.5	7.8	72.1
3	長崎海脚断層	86.4	8.1	93.6

第1.2.116表 琉球海溝におけるプレート間地震 (Mw9.1) の断層パラメータ

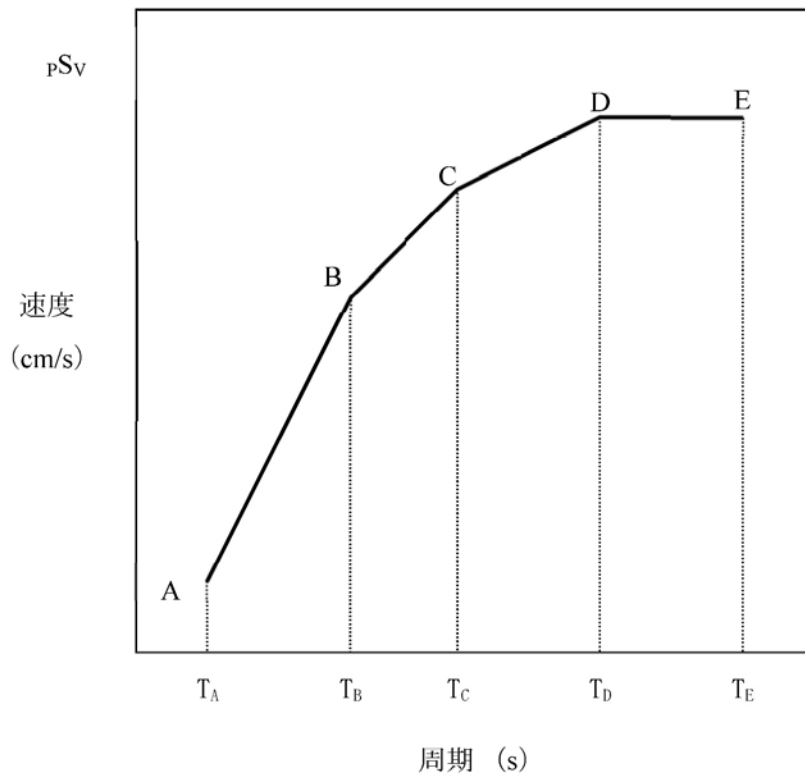
パラメータ		琉球海溝北部	琉球海溝中部
全体	面積 (km <sup>2</sup> )	120,859	
	平均応力降下量 (MPa)	3	
	平均すべり量 (m)	10.4	
	地震モーメント (N・m)	5.2×10 <sup>22</sup>	
	Mw	9.1	
全体 (セグメント)	面積 (km <sup>2</sup> )	51,072	69,787
	平均応力降下量 (MPa)	4.2	4.2
	平均すべり量 (m)	9.5	11.1
	地震モーメント (N・m)	2.0×10 <sup>22</sup>	3.2×10 <sup>22</sup>
	Mw	8.8	8.9
SMGA全体	面積 (km <sup>2</sup> )	5,107	6,979
	面積比 (%)	10	10
	応力パラメータ (MPa)	26.6	26.6
	平均すべり量 (m)	19.0	22.2
	地震モーメント (N・m)	4.0×10 <sup>21</sup>	6.4×10 <sup>21</sup>
	Mw	8.3	8.5
SMGA①	面積 (km <sup>2</sup> )	2,554	3,489
	応力パラメータ (MPa)	37.6	37.6
	平均すべり量 (m)	19.0	22.2
	地震モーメント (N・m)	2.0×10 <sup>21</sup>	3.2×10 <sup>21</sup>
	Mw	8.1	8.3
SMGA②	面積 (km <sup>2</sup> )	2,554	3,489
	応力パラメータ (MPa)	37.6	37.6
	平均すべり量 (m)	19.0	22.2
	地震モーメント (N・m)	2.0×10 <sup>21</sup>	3.2×10 <sup>21</sup>
	Mw	8.1	8.3
背景領域	面積 (km <sup>2</sup> )	45,965	62,809
	応力パラメータ (MPa)	3.9	3.9
	平均すべり量 (m)	8.5	9.9
	地震モーメント (N・m)	1.6×10 <sup>22</sup>	2.5×10 <sup>22</sup>
	Mw	8.7	8.9
その他	破壊伝ば速度 (km/s)	2.7	2.7
	剛性率 (N/m <sup>2</sup> )	4.1×10 <sup>10</sup>	4.1×10 <sup>10</sup>
	S波速度 (km/s)	3.82	3.82
	密度 (g/cm <sup>3</sup> )	2.8	2.8
	破壊伝ば形式	放射状	放射状

第1.2.117表 免震構造施設設計用基準地震動Ss-Lの設計用応答スペクトル値

基準地震動 Ss-L	コントロールポイント									
	A		B		C		D		E	
	$T_A$	$pS_V$	$T_B$	$pS_V$	$T_C$	$pS_V$	$T_D$	$pS_V$	$T_E$	$pS_V$
Ss-L <sub>H</sub>	0.02	1.274	0.16	21.44	0.64	85.78	2.00	200.00	5.00	200.00
Ss-L <sub>V</sub>	0.02	0.763	0.16	12.50	0.64	53.61	2.00	139.00	5.00	146.80

(注)  $T_A \sim T_E$ は周期(s)

$pS_V$ は速度(cm/s)

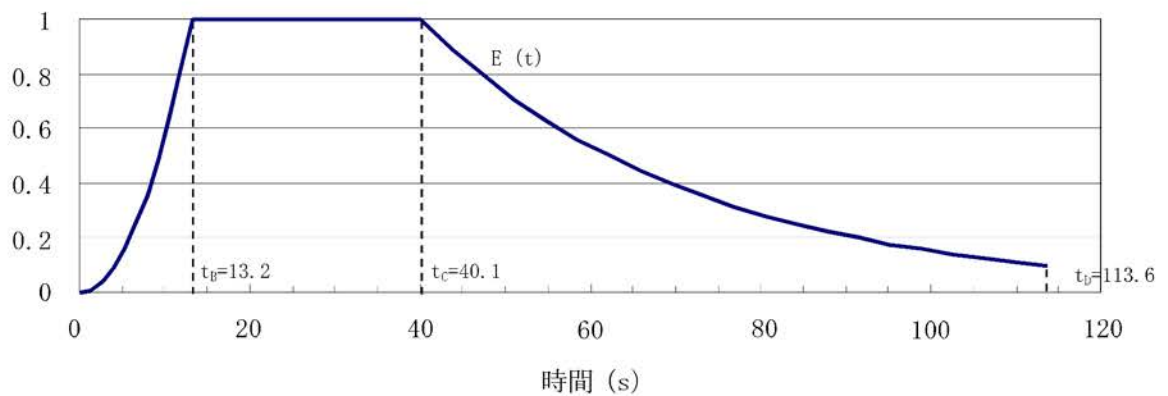


擬似速度応答スペクトル



第1.2.118表 免震構造施設設計用基準地震動Ss-Lの設計用模擬地震波  
の振幅包絡線の経時的変化

基準地震動 Ss-L	継続時間 (s)	振幅包絡線の経時的変化(s)		
		t <sub>B</sub>	t <sub>C</sub>	t <sub>D</sub>
Ss-LH	113.6	13.2	40.1	113.6
Ss-LV	113.6	13.2	40.1	113.6



$$t_B = 10^{0.5M-2.93}$$

$$t_C - t_B = 10^{0.3M-1.0}$$

$$t_D - t_C = 10^{0.17M+0.541\log X_{eq}-0.6}$$

$$M = 8.1, X_{eq} = 104.0 \text{ (km)}$$

第1.2.119表 免震構造施設設計用基準地震動Ss-Lの設計用模擬地震波の作成結果

基準地震動 Ss-L	作成条件	作成結果			
	応答スペクトル	最大加速度 (cm/s <sup>2</sup> )	応答スペクトル比	継続時間	SI比
Ss-L <sub>H</sub>	第1.2-117表	400	第1.2-327図	第1.2-118表	1.01
Ss-L <sub>V</sub>	第1.2-117表	240	第1.2-327図	第1.2-118表	1.02

$$R(T) = \frac{S_{v1}(T)}{S_{v2}(T)} \geq 0.85 \quad (0.02 \leq T)$$

ただし、T:周期 (s)

$S_{v1}(T)$ : 模擬地震波の応答スペクトル値

$S_{v2}(T)$ : 目標とする応答スペクトル値

$$SI比 = \frac{\int_{0.1}^{2.5} S_v(T) dt}{\int_{0.1}^{2.5} \bar{S}_v(T) dt} \geq 1.0$$

ただし、SI: 応答スペクトル強さ

$S_v(T)$ : 模擬地震波の応答スペクトル (cm/s)

$\bar{S}_v(T)$ : 目標とする応答スペクトル (cm/s)

T: 固有周期 (s)

第1.2.120表 免震構造施設設計用基準地震動の最大加速度

基準地震動				最大加速度 (cm/s <sup>2</sup> )
免震構造施設設計 用基準地震動Ss-L	設計用模擬地震波	水平方向	Ss-L <sub>H</sub>	400
		鉛直方向	Ss-L <sub>V</sub>	240

第 1.2-121 表 解析用物性値設定の考え方

物性値 岩種・岩級		物理特性 密度 $\rho(\text{g/cm}^3)$	強度特性			変形特性					
			せん断強度 $\tau_0(\text{N/mm}^2)$	内部摩擦角 $\phi(^{\circ})$	残留強度 $\tau(\text{N/mm}^2)$	動的変形特性		静的変形特性			
					動せん断弾性係数 $G_d(\times 10^3\text{N/mm}^2)$	動ポアソン比 $\nu_d$	減衰定数 $h(\%)$	静弾性係数 $E_s(\times 10^3\text{N/mm}^2)$	静ポアソン比 $\nu_s$		
礫岩	B,C <sub>H</sub> 級	密度試験結果	岩盤せん断試験結果			PS検層による速度層毎のVs、Vp及び密度により算定		慣用値 <sup>※1</sup>	岩盤変形試験結果	一軸圧縮試験結果	
	C <sub>M</sub> 級	密度試験結果	岩盤せん断試験結果	礫岩C <sub>H</sub> 級に基づき算定	慣用値 <sup>※1</sup>			岩盤変形試験結果	慣用値 <sup>※1</sup>		
	C <sub>L</sub> 級	礫岩C <sub>M</sub> 級に基づき算定	岩盤せん断試験結果	礫岩C <sub>H</sub> 級に基づき算定	慣用値 <sup>※1</sup>			岩盤変形試験結果	慣用値 <sup>※1</sup>		
	D級	密度試験結果	粘板岩D級を使用			$G_0, \nu_d$ : PS検層による速度層毎のVs、Vp及び密度により算定 $G_d/G_0$ : 粘板岩D級を使用		粘板岩D級を使用	粘板岩D級を使用	慣用値 <sup>※1</sup>	
砂岩	B,C <sub>H</sub> 級	密度試験結果	砂岩C <sub>M</sub> 級を使用			PS検層による速度層毎のVs、Vp及び密度により算定		慣用値 <sup>※1</sup>	岩盤変形試験結果	一軸圧縮試験結果	
	C <sub>M</sub> 級	密度試験結果	粘板岩C <sub>M</sub> 級に基づき算定	粘板岩C <sub>M</sub> 級に基づき算定	慣用値 <sup>※1</sup>			岩盤変形試験結果	慣用値 <sup>※1</sup>		
	C <sub>L</sub> 級	現場密度試験結果	岩盤せん断試験結果					慣用値 <sup>※1</sup>	岩盤変形試験結果	慣用値 <sup>※1</sup>	
	D級	密度試験結果	粘板岩D級を使用			$G_0, \nu_d$ : PS検層による速度層毎のVs、Vp及び密度により算定 $G_d/G_0$ : 粘板岩D級を使用		粘板岩D級を使用	粘板岩D級を使用	慣用値 <sup>※1</sup>	
粘板岩 及び頁岩	B,C <sub>H</sub> 級	密度試験結果	粘板岩C <sub>M</sub> 級を使用			PS検層による速度層毎のVs、Vp及び密度により算定		慣用値 <sup>※1</sup>	粘板岩C <sub>L</sub> 級に基づき算定	一軸圧縮試験結果	
	C <sub>M</sub> 級	密度試験結果	岩盤せん断試験結果					慣用値 <sup>※1</sup>	粘板岩C <sub>L</sub> 級に基づき算定	慣用値 <sup>※1</sup>	
	C <sub>L</sub> 級	粘板岩C <sub>M</sub> 級に基づき算定	砂岩C <sub>L</sub> 級に基づき算定	砂岩C <sub>L</sub> 級に基づき算定	慣用値 <sup>※1</sup>			岩盤変形試験結果	慣用値 <sup>※1</sup>		
	D級	密度試験結果	静的三軸圧縮試験結果			$G_0, \nu_d$ : PS検層による速度層毎のVs、Vp及び密度により算定 $G_d/G_0$ : 繰返し三軸試験結果		繰返し三軸試験結果	静的三軸圧縮試験結果	慣用値 <sup>※1</sup>	
混在岩		粘板岩C <sub>L</sub> 級を使用	粘板岩C <sub>L</sub> 級を使用			PS検層による速度層毎のVs、Vp及び密度により算定		慣用値 <sup>※1</sup>	粘板岩C <sub>L</sub> 級を使用	慣用値 <sup>※1</sup>	
変はんれい 岩類	B,C <sub>H</sub> 級	密度試験結果	粘板岩C <sub>H</sub> 級を使用			PS検層による速度層毎のVs、Vp及び密度により算定		慣用値 <sup>※1</sup>	粘板岩C <sub>L</sub> 級を使用	粘板岩C <sub>L</sub> 級を使用	
	C <sub>M</sub> 級	密度試験結果	粘板岩C <sub>M</sub> 級を使用					慣用値 <sup>※1</sup>	粘板岩C <sub>M</sub> 級を使用	慣用値 <sup>※1</sup>	
	C <sub>L</sub> 級	変はんれい岩類C <sub>M</sub> 級に基づき算定	粘板岩C <sub>L</sub> 級を使用					慣用値 <sup>※1</sup>	粘板岩C <sub>L</sub> 級を使用	慣用値 <sup>※1</sup>	
	D級	密度試験結果	静的三軸圧縮試験結果			$G_0, \nu_d$ : PS検層による速度層毎のVs、Vp及び密度により算定 $G_d/G_0$ : 繰返し三軸試験結果		繰返し三軸試験結果	静的三軸圧縮試験結果	慣用値 <sup>※1</sup>	
北薩火山岩類 I		密度試験結果	みやま層を使用			PS検層による速度層毎のVs、Vp及び密度により算定		慣用値 <sup>※1</sup>	みやま層を使用	慣用値 <sup>※1</sup>	
みやま層		密度試験結果	静的三軸圧縮試験結果			PS検層による速度層毎のVs、Vp及び密度により算定		慣用値 <sup>※1</sup>	静的三軸圧縮試験結果	慣用値 <sup>※1</sup>	
北薩 火山岩類 II	C <sub>M</sub> 級	密度試験結果	北薩火山岩類 II D級を使用			PS検層による速度層毎のVs、Vp及び密度により算定		慣用値 <sup>※1</sup>	北薩火山岩類 II C <sub>L</sub> 級を使用	一軸圧縮試験結果	
	C <sub>L</sub> 級	密度試験結果	北薩火山岩類 II D級を使用					慣用値 <sup>※1</sup>	北薩火山岩類 II D級に基づき算定	一軸圧縮試験結果	
	D級	密度試験結果	岩盤せん断試験結果			$G_0, \nu_d$ : PS検層による速度層毎のVs、Vp及び密度により算定 $G_d/G_0$ : 粘板岩D級を使用		粘板岩D級を使用	岩盤変形試験結果	慣用値 <sup>※1</sup>	
溶結 凝灰岩	C <sub>M</sub> 級	密度試験結果	溶結凝灰岩D級を使用			PS検層による速度層毎のVs、Vp及び密度により算定		慣用値 <sup>※1</sup>	溶結凝灰岩C <sub>L</sub> 級に基づき算定	北薩火山岩類 II C <sub>M</sub> 級を使用	
	C <sub>L</sub> 級	密度試験結果	溶結凝灰岩D級を使用					慣用値 <sup>※1</sup>	岩盤変形試験結果	北薩火山岩類 II C <sub>L</sub> 級を使用	
	D級	密度試験結果	岩盤せん断試験結果			$G_0, \nu_d$ : PS検層による速度層毎のVs、Vp及び密度により算定 $G_d/G_0$ : 粘板岩D級を使用		粘板岩D級を使用	静的三軸圧縮試験結果	慣用値 <sup>※1</sup>	
断層内物質		密度試験結果	静的三軸圧縮試験結果			繰返し三軸試験結果		慣用値 <sup>※1</sup>	繰返し三軸試験結果	静的三軸圧縮試験結果	慣用値 <sup>※1</sup>
断層内物質 (凝灰質粘土状)		密度試験結果	静的三軸圧縮試験結果			繰返し三軸試験結果		慣用値 <sup>※1</sup>	繰返し三軸試験結果	静的三軸圧縮試験結果	慣用値 <sup>※1</sup>
埋戻土 <sup>※2</sup>		密度試験結果	静的三軸圧縮試験結果			繰返し三軸試験結果		慣用値 <sup>※1</sup>	繰返し三軸試験結果	静的三軸圧縮試験結果	慣用値 <sup>※1</sup>
マンメイドロック		慣用値 <sup>※1</sup>	—	—	—	$E_s$ 及び $\nu_d$ より算定		慣用値 <sup>※1</sup>	慣用値 <sup>※1</sup>	設計基準強度より算定	慣用値 <sup>※1</sup>

※1 原子力発電所の基礎地盤及び周辺斜面の安定性評価技術<技術資料> (土木学会原子力土木委員会、2009年2月)、岩盤斜面の安定解析と計測 ((社) 土木学会、平成 6年12月)、原子力施設鉄筋コンクリート構造計算規準・同解説 ((社) 日本建築学会、2005制定) 等を参考に設定。

※2 埋戻土については、既設原子炉建設時の試験値を基に物性値を設定。新設の建物・構築物周辺においても、同等以上の強度特性を有する材料にて埋戻すこととしている。

第1.2-122表 解析用物性値

岩種・岩級	物性値	物理特性			強度特性			変形特性				
		密度 $\rho(\text{g/cm}^3)$	せん断強度 $\tau_0(\text{N/mm}^2)$	内部摩擦角 $\phi(^{\circ})$	残留強度 $\tau(\text{N/mm}^2)$	動的変形特性		静的変形特性				
						動せん断弾性係数 $G_d(\times 10^3\text{N/mm}^2)$	動ポアソン比 $\nu_d$	減衰定数 $h(\%)$	静弾性係数 $E_s(\times 10^3\text{N/mm}^2)$	静ポアソン比 $\nu_s$		
礫岩	B,C <sub>H</sub> 級	2.69	2.32	46.7	$1.80\sigma^{0.65}$	PS検層による速度層毎のVs、Vp及び密度により算定		3	2.30	0.22		
	C <sub>M</sub> 級	2.69	1.24	45.3	$1.21\sigma^{0.84}$							
	C <sub>L</sub> 級	2.27	0.19	43.7	$0.72\sigma$							
	D級	2.09	0.06	18.7	$\sigma \leq 0.08 \quad \tau = 0.06 + \sigma \tan 18.7^{\circ}$ $\sigma > 0.08 \quad \tau = 0.07 + \sigma \tan 10.3^{\circ}$	$G_0, \nu_d$ : PS検層による速度層毎のVs、Vp及び密度により算定 $G_d/G_0 = 1/(1+197\gamma^{0.81})$	$h = [\gamma/(7.079\gamma + 0.027) + 0.069] \times 100$	$0.072\sigma_3^{0.41}$	0.35			
砂岩	B,C <sub>H</sub> 級	2.70	1.08	44.8	$1.77\sigma^{0.49}$	PS検層による速度層毎のVs、Vp及び密度により算定		3	2.07	0.22		
	C <sub>M</sub> 級	2.70	1.08	44.8	$1.77\sigma^{0.49}$							
	C <sub>L</sub> 級	2.28	0.24	27.6	$0.64\sigma^{0.48}$							
	D級	2.22	0.06	18.7	$\sigma \leq 0.08 \quad \tau = 0.06 + \sigma \tan 18.7^{\circ}$ $\sigma > 0.08 \quad \tau = 0.07 + \sigma \tan 10.3^{\circ}$	$G_0, \nu_d$ : PS検層による速度層毎のVs、Vp及び密度により算定 $G_d/G_0 = 1/(1+197\gamma^{0.81})$	$h = [\gamma/(7.079\gamma + 0.027) + 0.069] \times 100$	$0.072\sigma_3^{0.41}$	0.35			
粘板岩 及び頁岩	B,C <sub>H</sub> 級	2.72	0.75	44.8	$1.45\sigma^{0.51}$	PS検層による速度層毎のVs、Vp及び密度により算定		3	1.94	0.26		
	C <sub>M</sub> 級	2.70	0.75	44.8	$1.45\sigma^{0.51}$							
	C <sub>L</sub> 級	2.28	0.17	27.6	$0.58\sigma^{0.53}$							
	D級	1.86	0.06	18.7	$\sigma \leq 0.08 \quad \tau = 0.06 + \sigma \tan 18.7^{\circ}$ $\sigma > 0.08 \quad \tau = 0.07 + \sigma \tan 10.3^{\circ}$	$G_0, \nu_d$ : PS検層による速度層毎のVs、Vp及び密度により算定 $G_d/G_0 = 1/(1+197\gamma^{0.81})$	$h = [\gamma/(7.079\gamma + 0.027) + 0.069] \times 100$	$0.072\sigma_3^{0.41}$	0.35			
混在岩	2.28	0.17	27.6	$0.58\sigma^{0.53}$	PS検層による速度層毎のVs、Vp及び密度により算定		3	0.62	0.30			
変はんれい 岩類	B,C <sub>H</sub> 級	2.89	0.75	44.8	$1.45\sigma^{0.51}$	PS検層による速度層毎のVs、Vp及び密度により算定		3	1.94	0.26		
	C <sub>M</sub> 級	2.84	0.75	44.8	$1.45\sigma^{0.51}$							
	C <sub>L</sub> 級	2.40	0.17	27.6	$0.58\sigma^{0.53}$							
	D級	1.75	0.04	26.9	$\tau = 0.03 + \sigma \tan 24.0^{\circ}$	$G_0, \nu_d$ : PS検層による速度層毎のVs、Vp及び密度により算定 $G_d/G_0 = 1/(1+50\gamma^{0.61})$	$h = [\gamma/(4.488\gamma + 0.070) + 0.067] \times 100$	$0.024\sigma_3^{0.26}$	0.35			
北薩火山岩類 I	2.11	0.79	32.5	$\tau = 0.34 + \sigma \tan 33.9^{\circ}$	PS検層による速度層毎のVs、Vp及び密度により算定		3	0.76	0.30			
みやま層	1.76	0.79	32.5	$\tau = 0.34 + \sigma \tan 33.9^{\circ}$	PS検層による速度層毎のVs、Vp及び密度により算定		3	0.76	0.30			
北薩 火山岩類 II	C <sub>M</sub> 級	2.62	0.30	31.4	$0.79\sigma^{0.53}$	PS検層による速度層毎のVs、Vp及び密度により算定		3	0.28	0.24		
	C <sub>L</sub> 級	2.47	0.30	31.4	$0.79\sigma^{0.53}$							
	D級	1.85	0.30	31.4	$0.79\sigma^{0.53}$	$G_0, \nu_d$ : PS検層による速度層毎のVs、Vp及び密度により算定 $G_d/G_0 = 1/(1+197\gamma^{0.81})$	$h = [\gamma/(7.079\gamma + 0.027) + 0.069] \times 100$	0.25	0.35			
溶結 凝灰岩	C <sub>M</sub> 級	2.27	0.31	29.3	$0.69\sigma^{0.38}$	PS検層による速度層毎のVs、Vp及び密度により算定		3	0.37	0.24		
	C <sub>L</sub> 級	1.98	0.31	29.3	$0.69\sigma^{0.38}$							
	D級	1.81	0.31	29.3	$0.69\sigma^{0.38}$	$G_0, \nu_d$ : PS検層による速度層毎のVs、Vp及び密度により算定 $G_d/G_0 = 1/(1+197\gamma^{0.81})$	$h = [\gamma/(7.079\gamma + 0.027) + 0.069] \times 100$	$0.116\sigma_3^{0.36}$	0.35			
断層内物質	2.27	0.11	27.9	$\tau = 0.11 + \sigma \tan 25.3^{\circ}$	$G_0 = 0.464\sigma_m^{0.75}$ $G_d/G_0 = 1/(1+483\gamma^{0.85})$	0.45	$h = [\gamma/(6.813\gamma + 0.002) + 0.093] \times 100$	$0.083\sigma_3^{0.86}$	0.40			
断層内物質 (凝灰質粘土状)	1.64	0.06	11.7	$\tau = 0.04 + \sigma \tan 10.6^{\circ}$	$G_0 = 0.061\sigma_m^{0.61}$ $G_d/G_0 = 1/(1+188\gamma^{0.97})$	0.45	$h = [\gamma/(4.268\gamma + 0.063) + 0.017] \times 100$	$0.048\sigma_3^{0.15}$	0.40			
埋戻土 <sup>※1</sup>	2.00	0.01	37.3	$\sigma \tan 37.3^{\circ}$	$G_0 = 0.183\sigma_m^{0.44}$ $G_d/G_0 = 1/(1+161\gamma^{0.75})$	0.45	$h = [\gamma/(4.639\gamma + 0.008) + 0.013] \times 100$	$0.193\sigma_3^{1.24}$	0.40			
マンメイドロック	2.35	—	—	—	8.6	0.20	5	20.6	0.20			

※1 盛土及び第四系の物性値については、埋戻土の物性値を用いる。

$G_0$ : 初期動せん断弾性係数  $\gamma$ : せん断ひずみ  $\sigma$ : 垂直応力  $\sigma_m$ : 平均主応力  $\sigma_3$ : 最小主応力

第1.2-123表(1) すべり安全率 (X<sub>IL</sub>-X<sub>IL'</sub>断面)(陸側)

すべり線番号	すべり線形状	地震動	最小すべり安全率 <sup>※1</sup>	時刻(秒)	すべり安全率タイムヒストリー (すべり安全率が最小となるケースについて示す。)
1	建屋底面のすべり 	Ss-1	4.4	13.72	<p>最小すべり安全率=3.6 (T=7.51秒)</p>
		Ss-2	3.6	7.51	
2	建屋底面+断層のすべり 	Ss-1	3.5	13.73	<p>最小すべり安全率=2.63 (T=7.52秒) (強度-1σの場合: 2.5)</p>
		Ss-2	2.6 (3.1 <sup>※2</sup> )	7.52	
3	建屋底面+断層のすべり 	Ss-1	5.4	13.72	<p>最小すべり安全率=2.9 (T=7.50秒)</p>
		Ss-2	2.9	7.50	
4	断層のすべり 	Ss-1	4.4	13.73	<p>最小すべり安全率=2.66 (T=7.51秒)</p>
		Ss-2	2.66	7.51	

※1 地震動の位相を反転させたケースを含む ※2 応力再配分後のすべり安全率

----- 岩種・岩級区分線

— 断層

— 断層

○ すべり安全率の最小値

第1.2-123表(2) すべり安全率 (X<sub>IL</sub>-X<sub>IL'</sub>断面)(海側)

すべり線番号	すべり線形状	地震動	最小すべり安全率 <sup>※1</sup>	時刻(秒)	すべり安全率タイムヒストリー (すべり安全率が最小となるケースについて示す。)
1	断層のすべり	Ss-1	3.5	5.48	<p>最小すべり安全率=3.5 (T=5.48秒)</p>
		Ss-2	4.4	7.62	
2	断層のすべり	Ss-1	2.2	13.88	<p>最小すべり安全率=2.2 (T=13.88秒)</p>
		Ss-2	2.5	7.77	
3	断層のすべり	Ss-1	2.0 (2.0 <sup>※2</sup> )	13.88	<p>最小すべり安全率=2.0 (T=13.88秒) (強度-1σの場合: 2.0)</p>
		Ss-2	2.5	7.68	
4	断層のすべり	Ss-1	3.5	5.51	<p>最小すべり安全率=3.5 (T=5.51秒)</p>
		Ss-2	3.5	7.72	

※1 地震動の位相を反転させたケースを含む

※2 応力再配分後のすべり安全率

----- 岩種・岩級区分線

— 断層

— 断層

○ すべり安全率の最小値

第1.2-123表(3) すべり安全率(X<sub>2L</sub>-X<sub>2L'</sub>断面)(その1)

すべり線番号	すべり線形状	地震動	最小すべり安全率 <sup>※1</sup>	時刻(秒)	すべり安全率タイムヒストリー (すべり安全率が最小となるケースについて示す。)
1	建屋底面のすべり	Ss-1	4.0	13.73	<p>すべり安全率タイムヒストリー (すべり安全率が最小となるケースについて示す。)</p> <p>すべり安全率 Fs</p> <p>時刻 (秒)</p> <p>最小すべり安全率=2.8 (T=7.52 秒)</p>
		Ss-2	2.8	7.52	
2	建屋底面+断層のすべり	Ss-1	3.7	13.74	<p>すべり安全率タイムヒストリー (すべり安全率が最小となるケースについて示す。)</p> <p>すべり安全率 Fs</p> <p>時刻 (秒)</p> <p>最小すべり安全率=2.6 (T=7.52 秒) (強度-1σの場合: 2.5)</p>
		Ss-2	2.6 (2.6 <sup>※2</sup> )	7.52	
3	建屋底面+断層のすべり	Ss-1	4.2	5.44	<p>すべり安全率タイムヒストリー (すべり安全率が最小となるケースについて示す。)</p> <p>すべり安全率 Fs</p> <p>時刻 (秒)</p> <p>最小すべり安全率=4.1 (T=7.56 秒)</p>
		Ss-2	4.1	7.56	
4	断層のすべり	Ss-1	6.2	13.71	<p>すべり安全率タイムヒストリー (すべり安全率が最小となるケースについて示す。)</p> <p>すべり安全率 Fs</p> <p>時刻 (秒)</p> <p>最小すべり安全率=4.2 (T=7.51 秒)</p>
		Ss-2	4.2	7.51	

※1 地震動の位相を反転させたケースを含む

※2 応力再配分後のすべり安全率

----- 岩種・岩級区分線

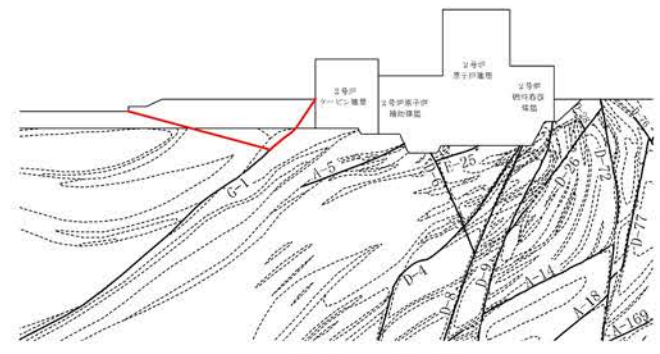
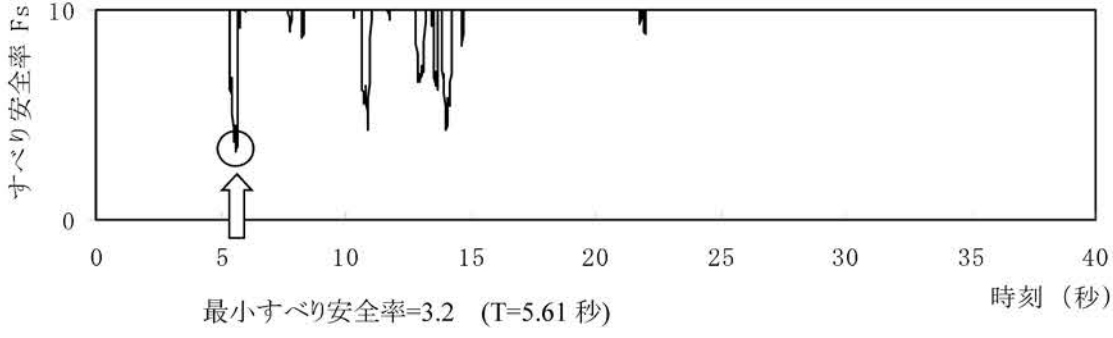
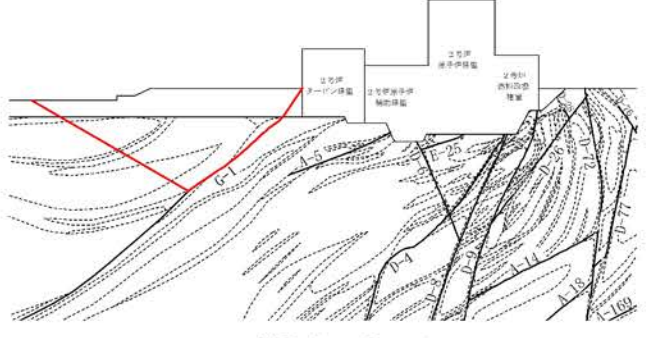
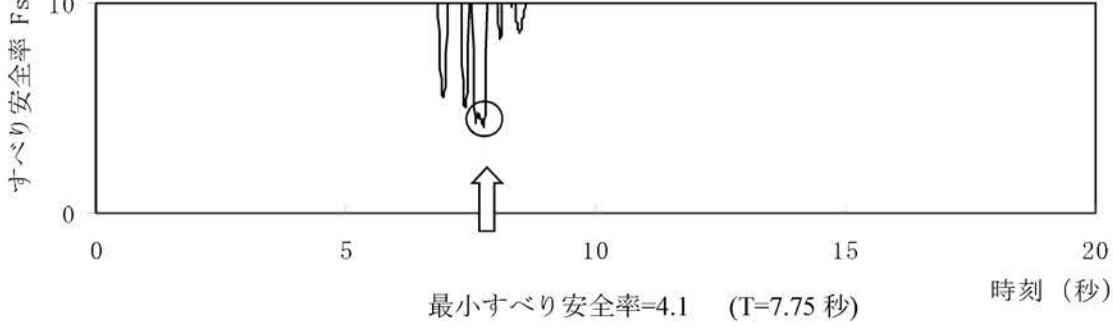
— 断層

— 断層

○ すべり安全率の最小値



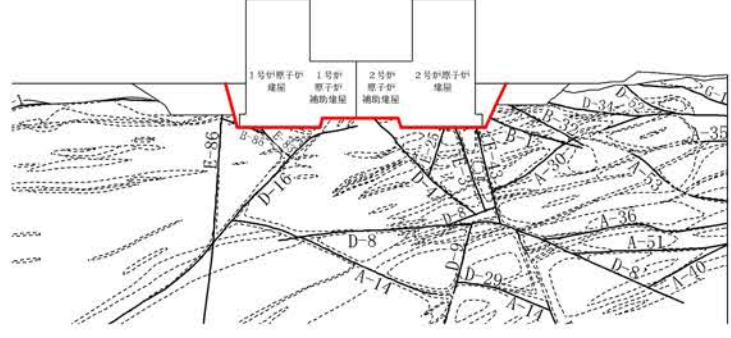
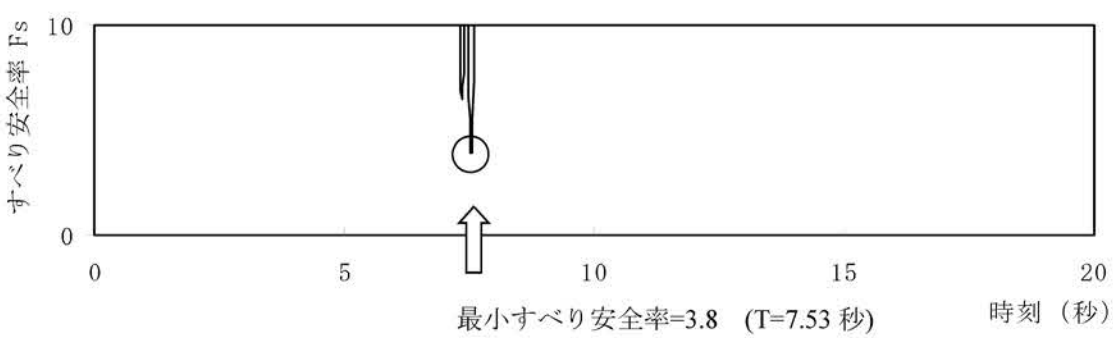
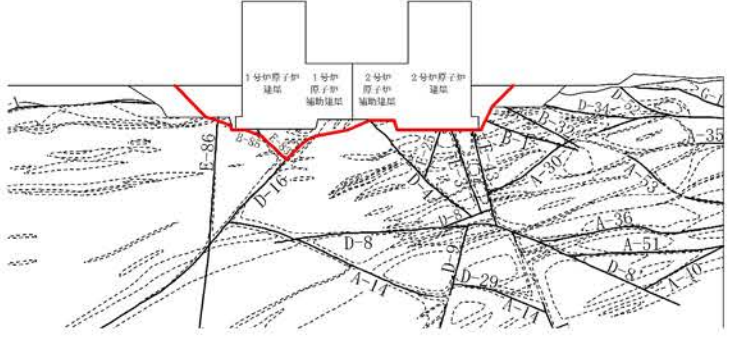
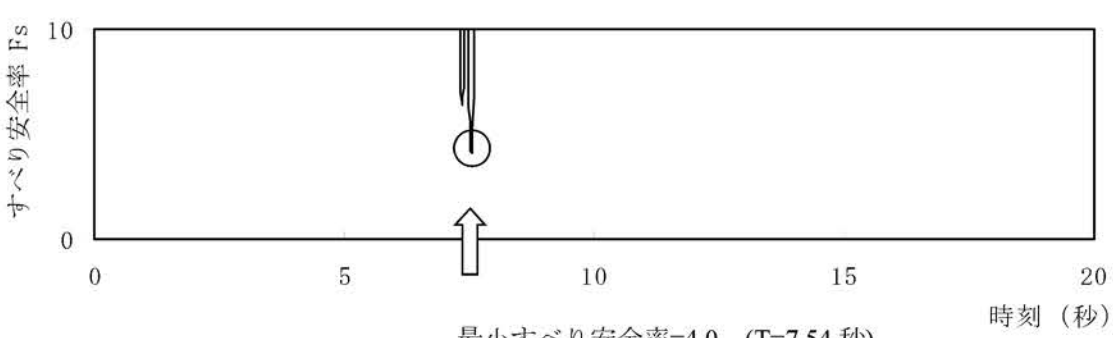

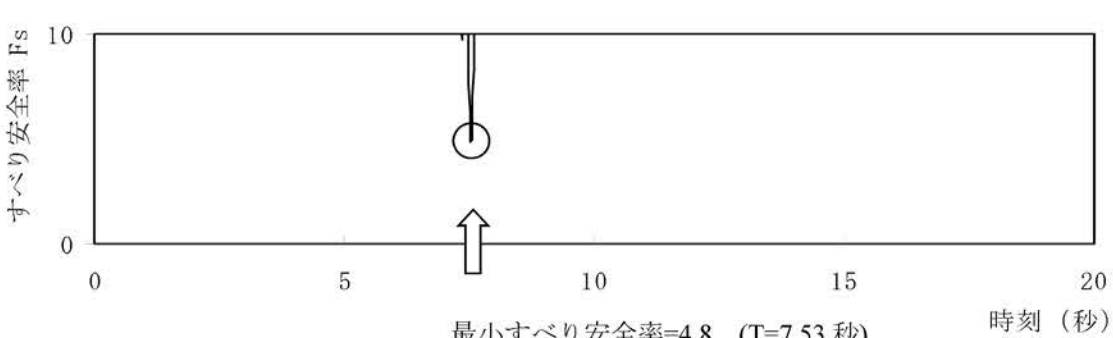
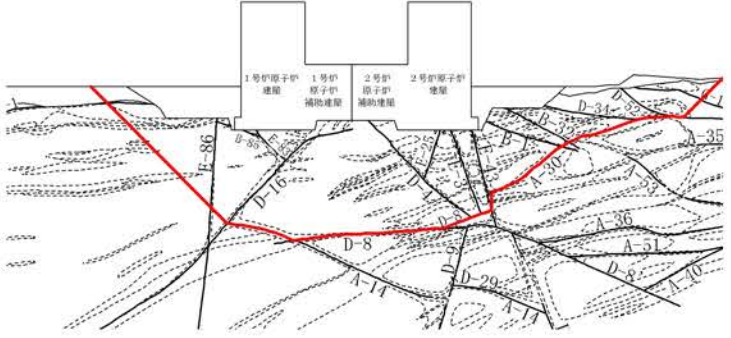
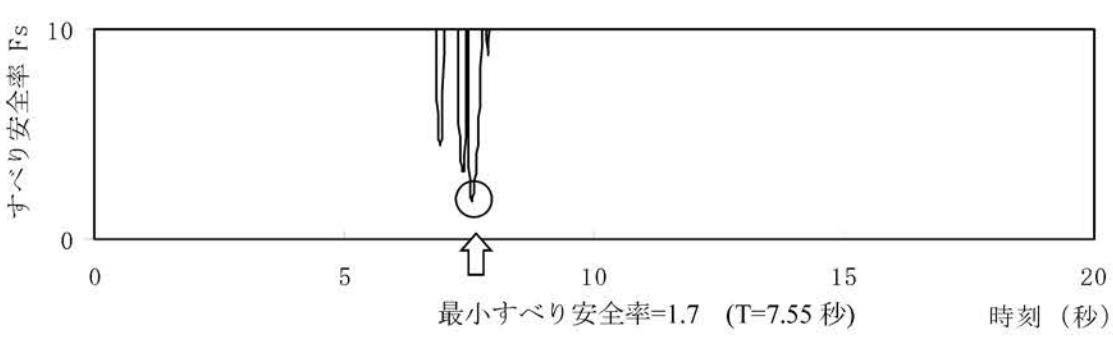
第1.2-123表(4) すべり安全率(X<sub>2L</sub>-X<sub>2L'</sub>断面)(その2)

すべり線番号	すべり線形状	地震動	最小すべり安全率 <sup>※1</sup>	時刻(秒)	すべり安全率タイムヒストリー (すべり安全率が最小となるケースについて示す。)
5	 <p>断層のすべり</p>	Ss-1	3.2	5.61	 <p>最小すべり安全率=3.2 (T=5.61 秒)</p>
		Ss-2	4.1	7.74	
6	 <p>断層のすべり</p>	Ss-1	4.3	5.41	 <p>最小すべり安全率=4.1 (T=7.75 秒)</p>
		Ss-2	4.1	7.75	

※1 地震動の位相を反転させたケースを含む

----- 岩種・岩級区分線      — 断層  
— すべり線

第1.2-123表(5) すべり安全率(Y-Y'断面)

すべり線番号	すべり線形状	地震動	最小すべり安全率 <sup>※1</sup>	時刻(秒)	すべり安全率タイムヒストリー (すべり安全率が最小となるケースについて示す。)
1		Ss-1	5.7	13.75	
		Ss-2	3.8	7.53	
2		Ss-1	6.0	13.75	
		Ss-2	4.0	7.54	
3		Ss-1	6.6	13.75	
		Ss-2	4.8	7.53	
4		Ss-1	3.0	10.05	
		Ss-2	1.7 (1.8 <sup>※2</sup> )	7.55	

※1 地震動の位相を反転させたケースを含む

※2 応力再配分後のすべり安全率

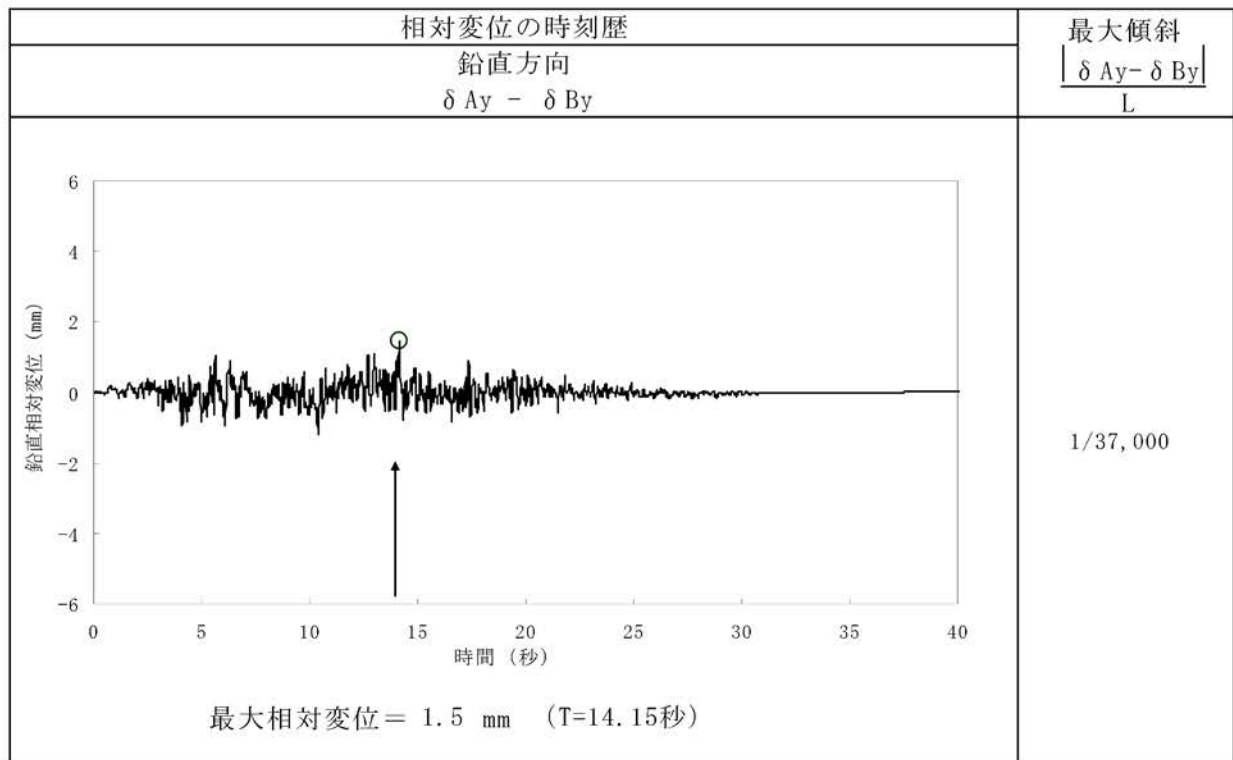
----- 岩種・岩級区分線

— 断層

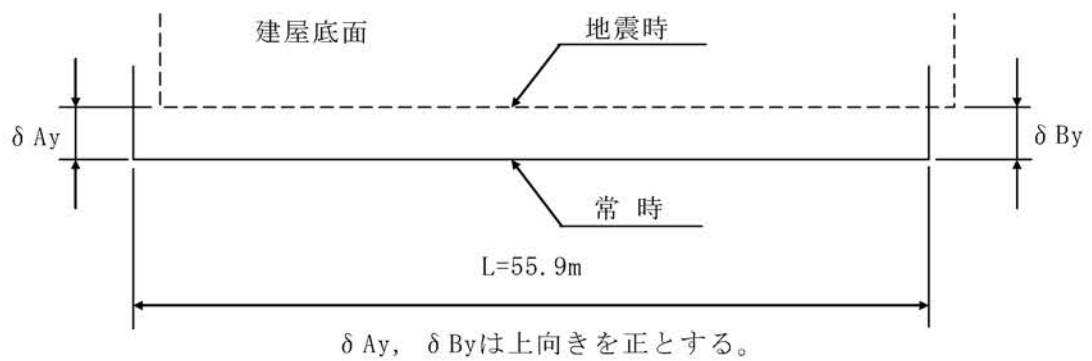
— 断層

○ すべり安全率の最小値

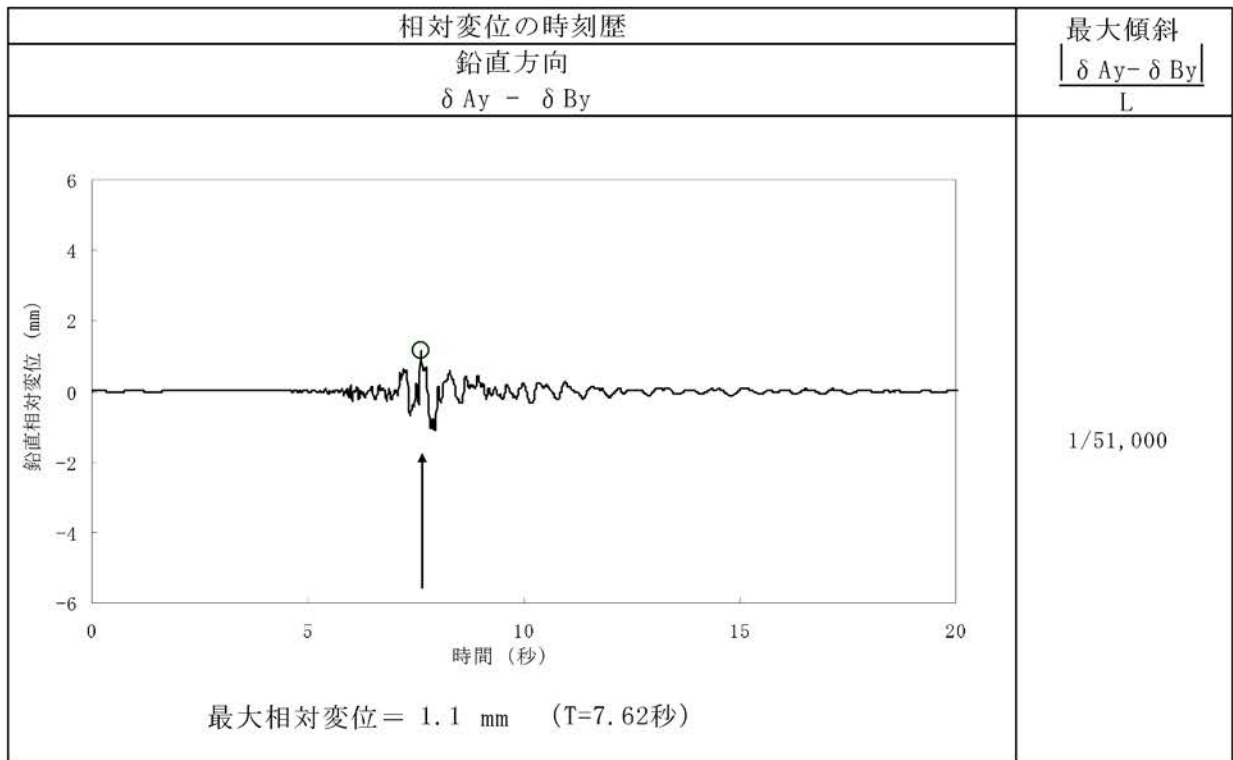
第1.2-124表(1) 原子炉建屋基礎底面両端の鉛直方向の相対変位・傾斜  
(X<sub>1L</sub>-X<sub>1L'</sub>断面、Ss-1)



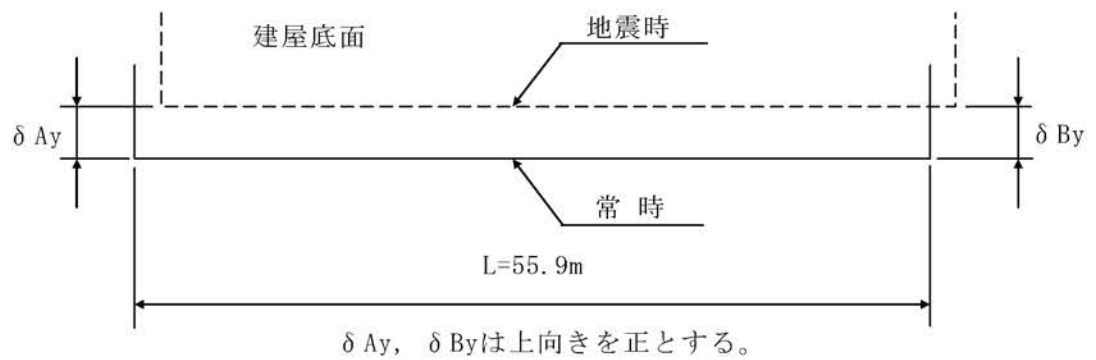
(注) 記号の説明



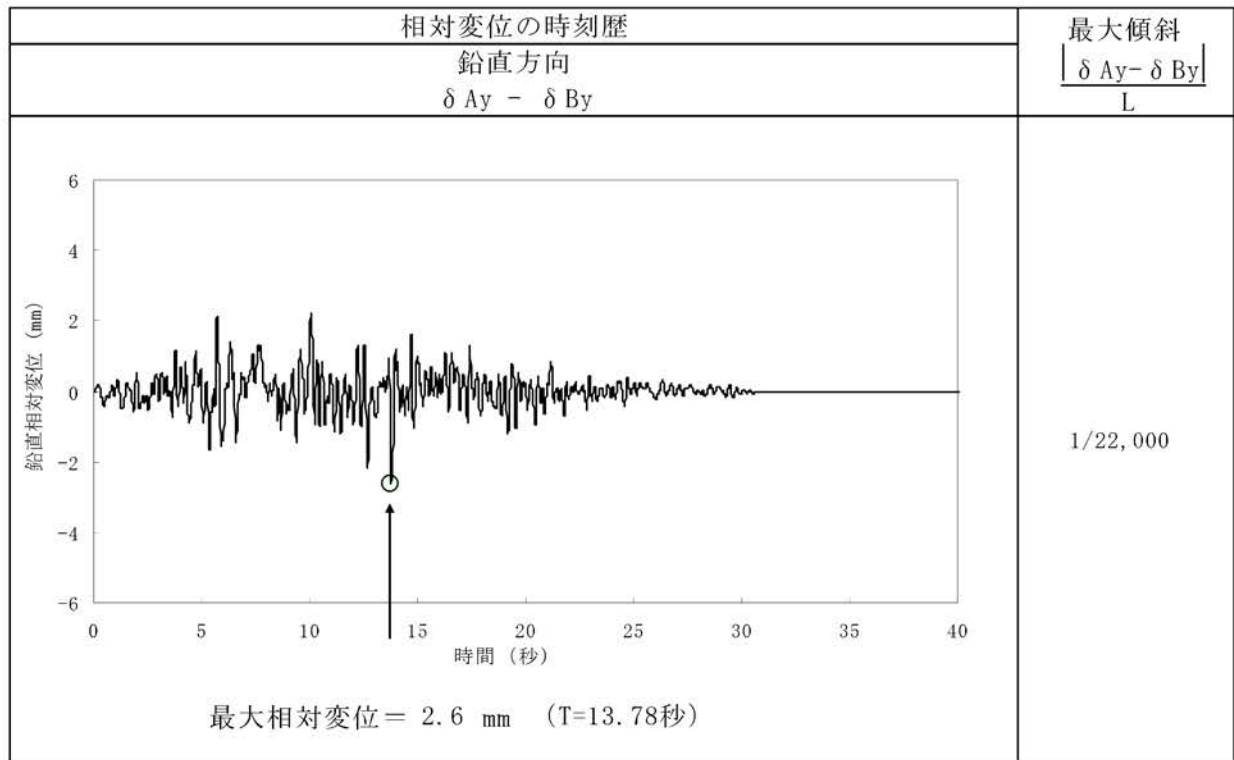
第1.2-124表(2) 原子炉建屋基礎底面両端の鉛直方向の相対変位・傾斜  
(X<sub>1L</sub>-X<sub>1L'</sub>断面、Ss-2)



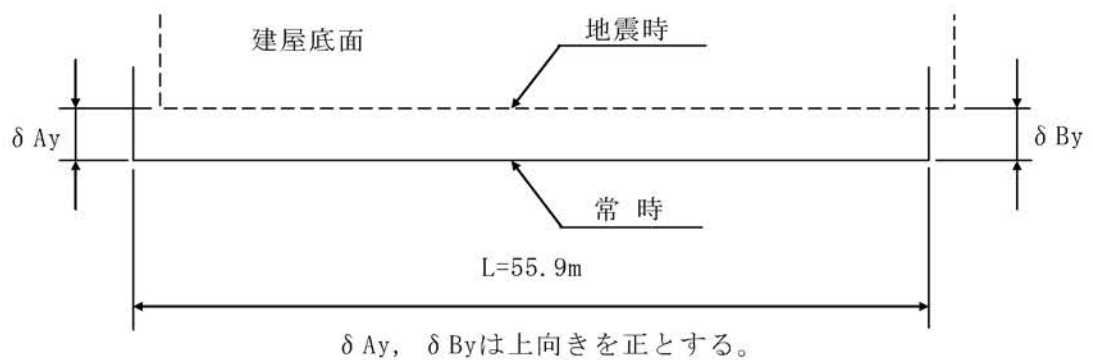
(注) 記号の説明



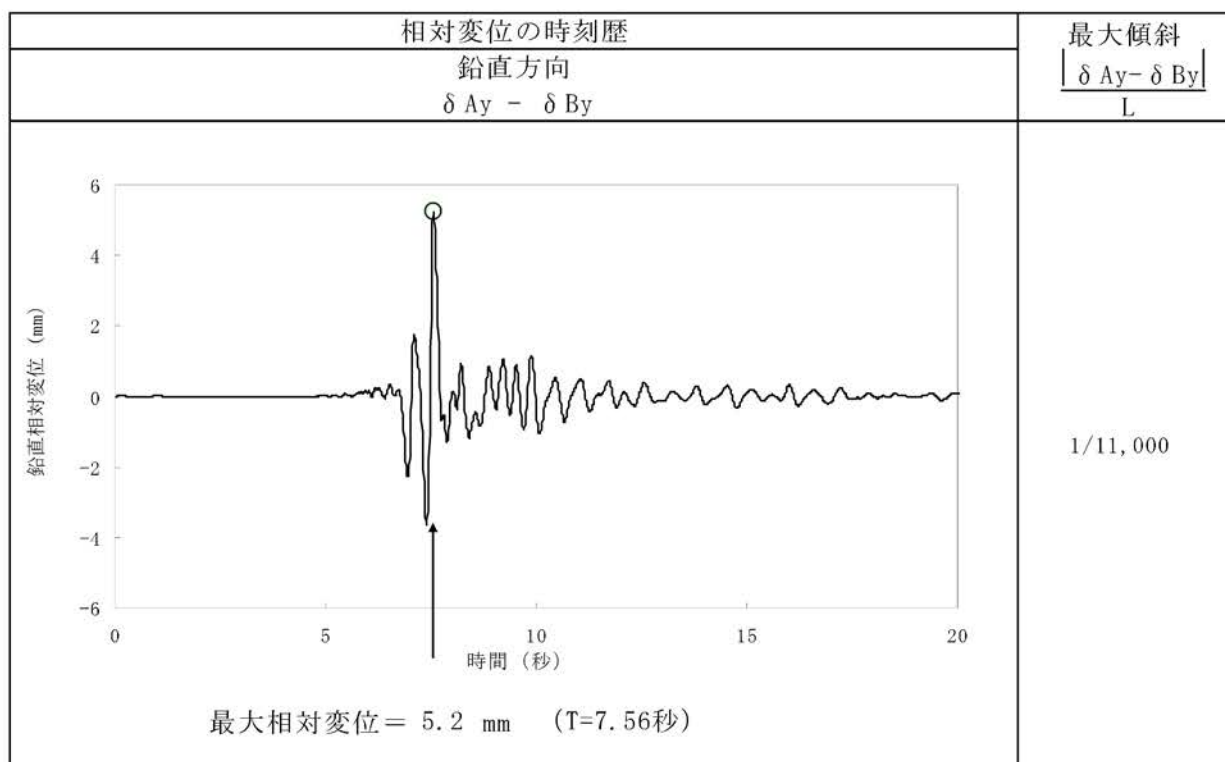
第1.2-124表(3) 原子炉建屋基礎底面両端の鉛直方向の相対変位・傾斜  
(X<sub>2L</sub>-X<sub>2L'</sub>断面、Ss-1)



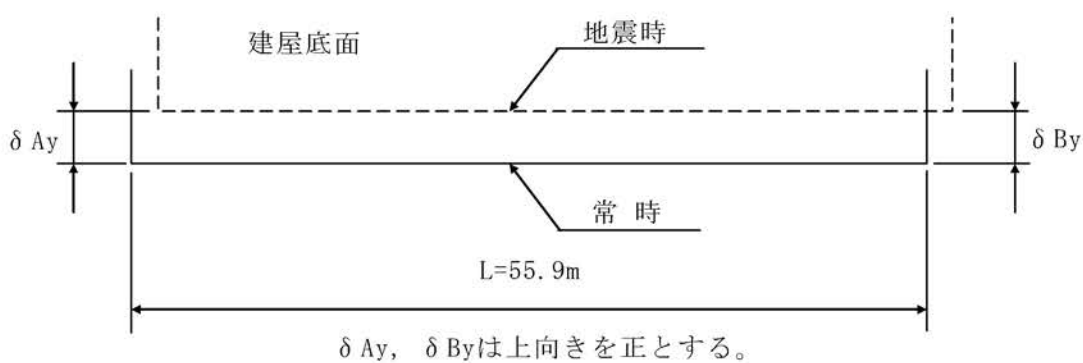
(注) 記号の説明



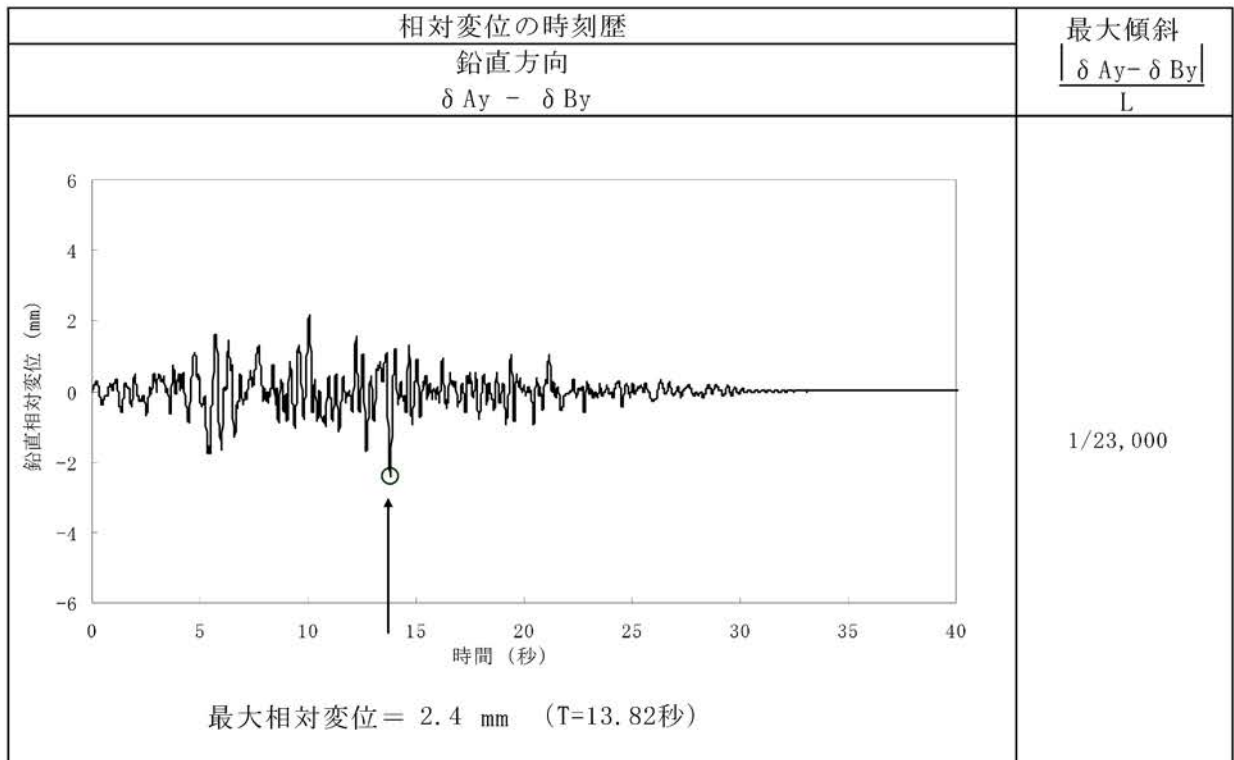
第1.2-124表(4) 原子炉建屋基礎底面両端の鉛直方向の相対変位・傾斜  
(X<sub>2L</sub>-X<sub>2L'</sub>断面、Ss-2)



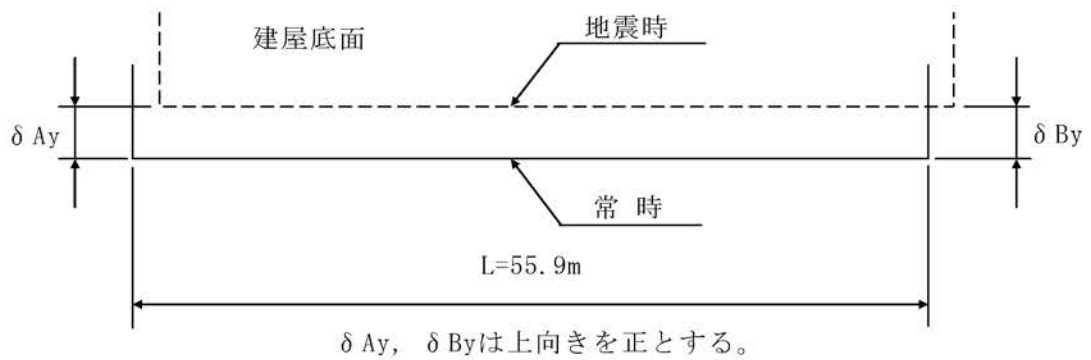
(注) 記号の説明



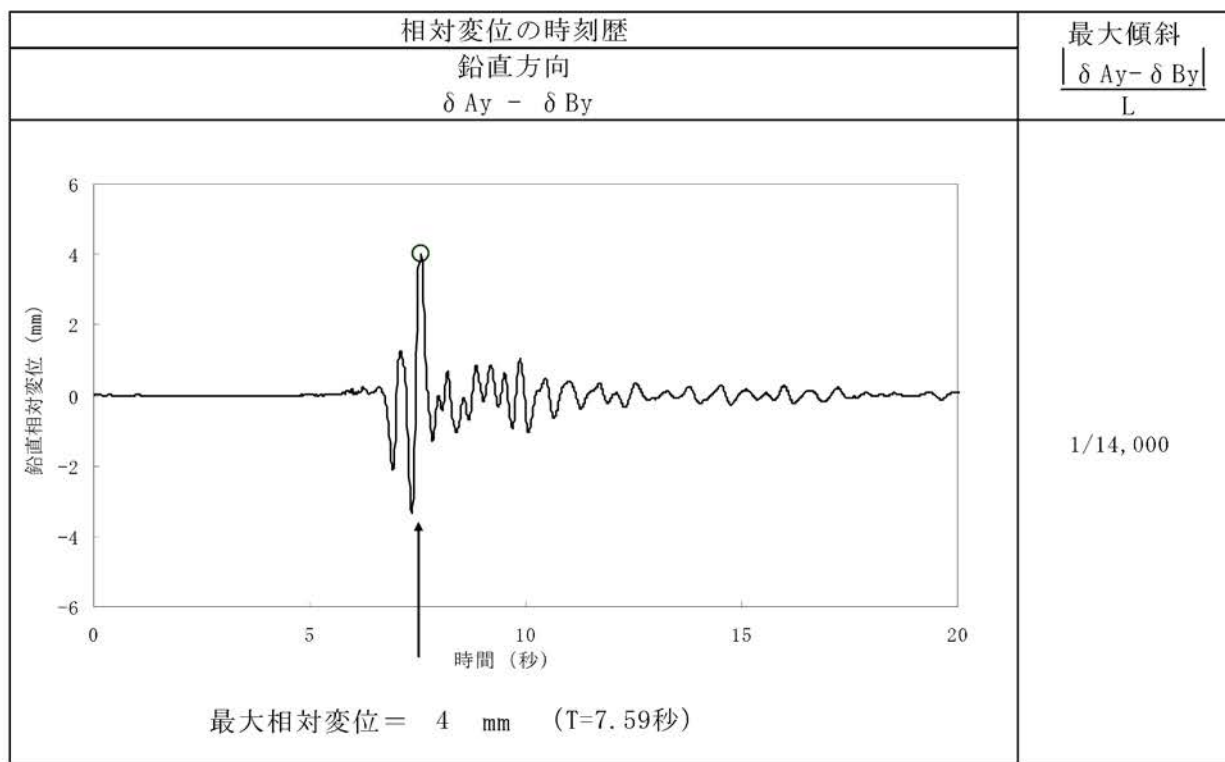
第1.2-124表(5) 原子炉建屋基礎底面両端の鉛直方向の相対変位・傾斜  
(Y-Y'断面、Ss-1)(1号機)



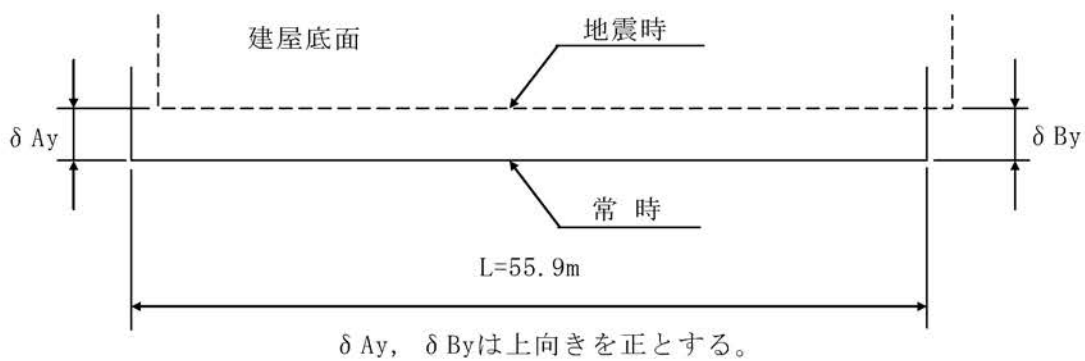
(注) 記号の説明



第1.2-124表(6) 原子炉建屋基礎底面両端の鉛直方向の相対変位・傾斜  
(Y-Y'断面、Ss-2)(1号機)

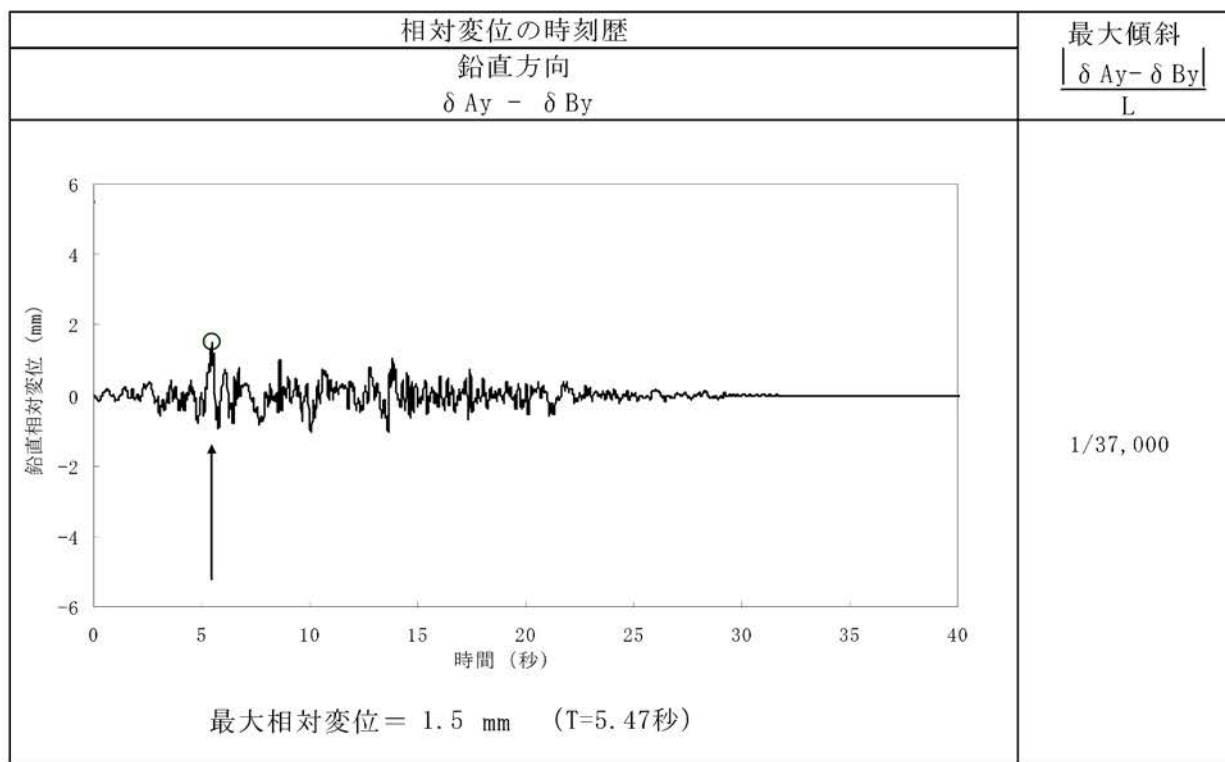


(注) 記号の説明

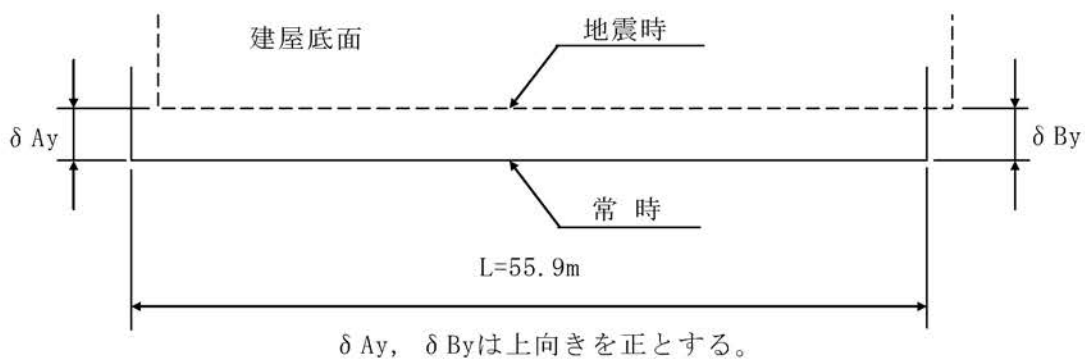




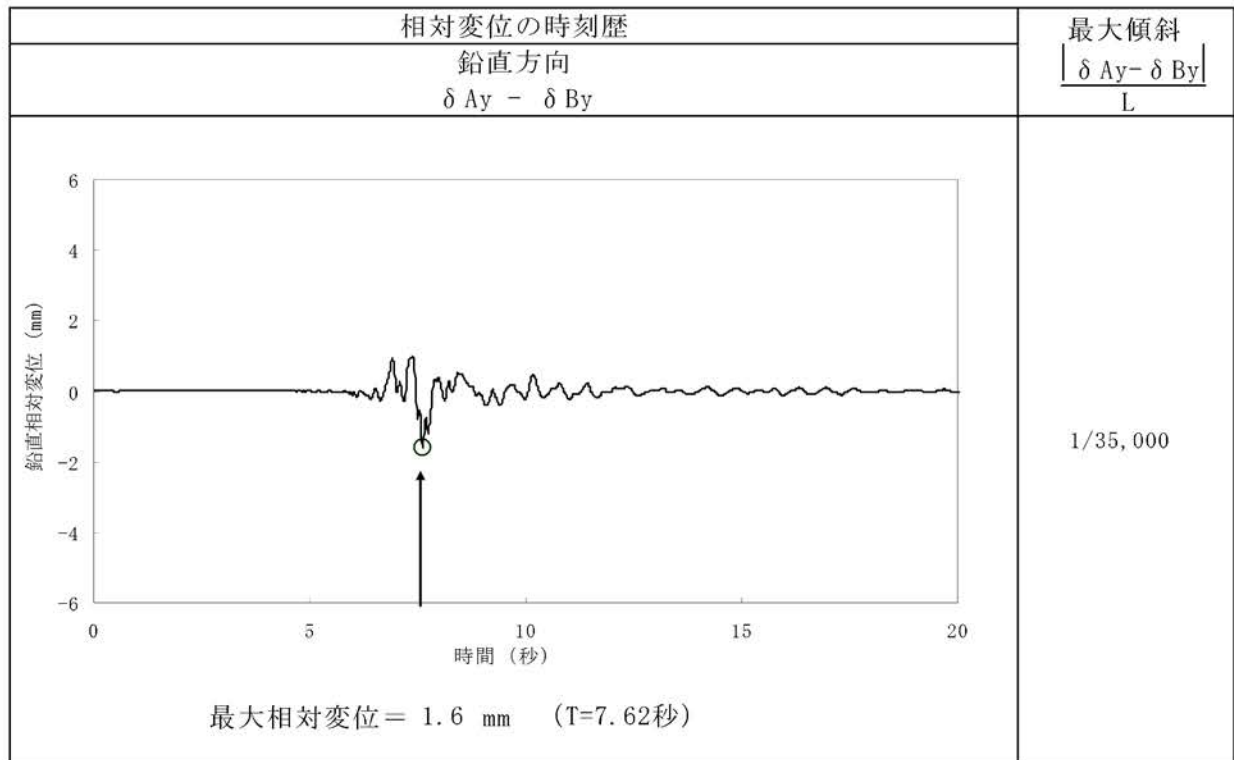
第1.2-124表(7) 原子炉建屋基礎底面両端の鉛直方向の相対変位・傾斜  
(Y-Y'断面、Ss-1)(2号機)



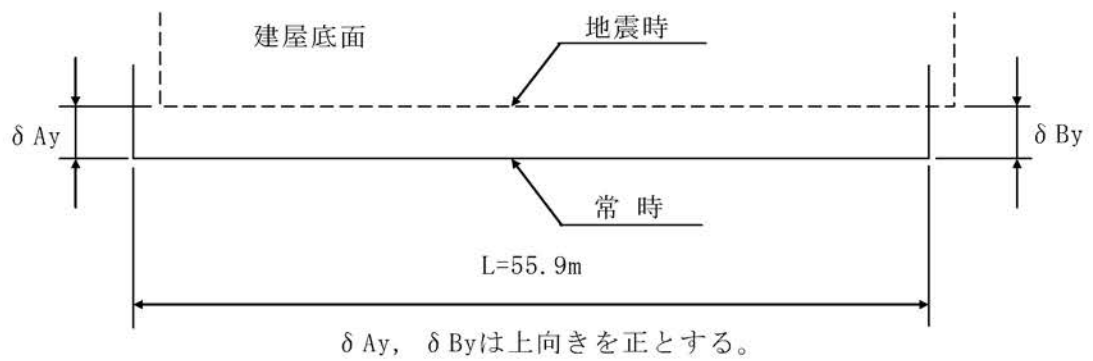
(注) 記号の説明



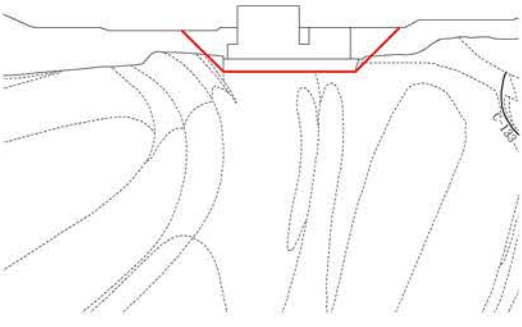
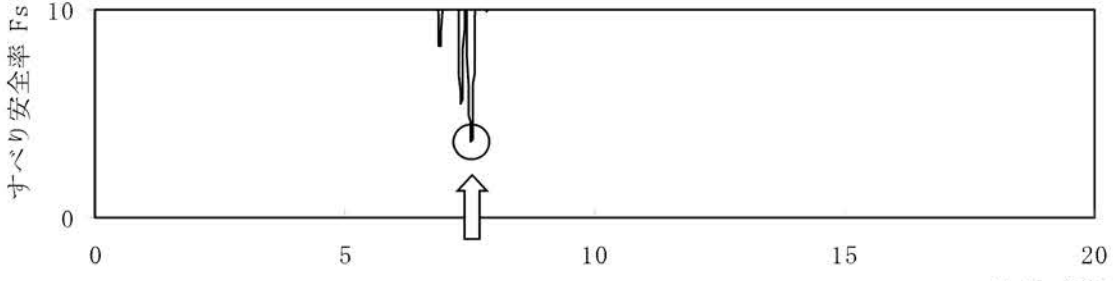
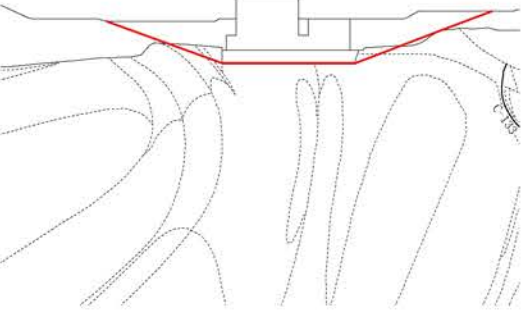
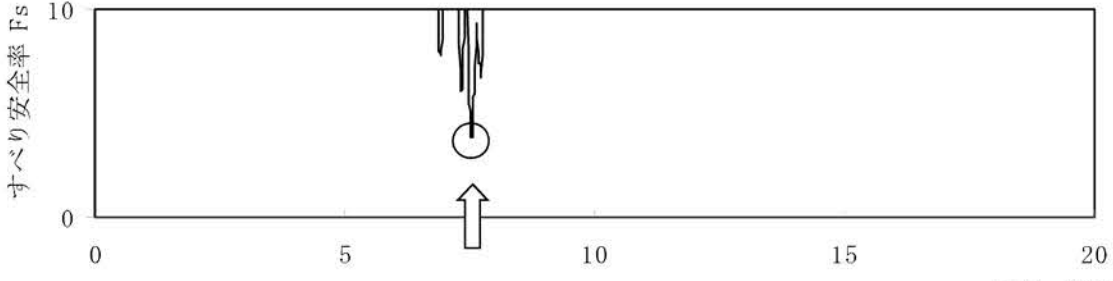
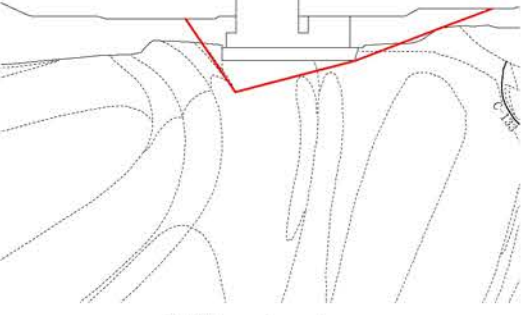
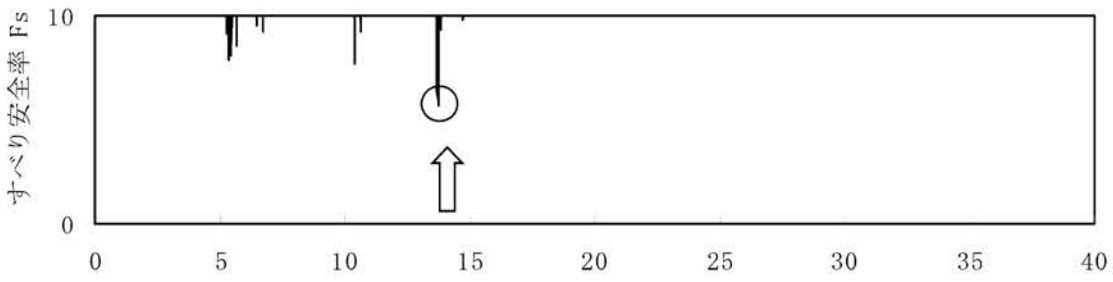
第1.2-124表(8) 原子炉建屋基礎底面両端の鉛直方向の相対変位・傾斜  
(Y-Y'断面、Ss-2)(2号機)



(注) 記号の説明

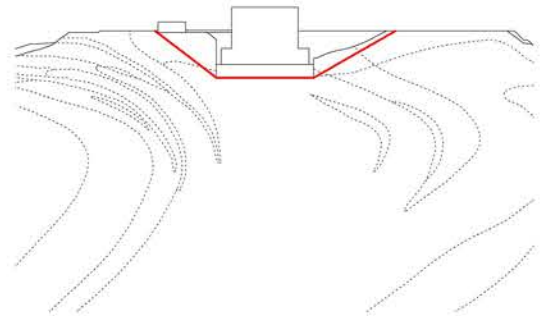
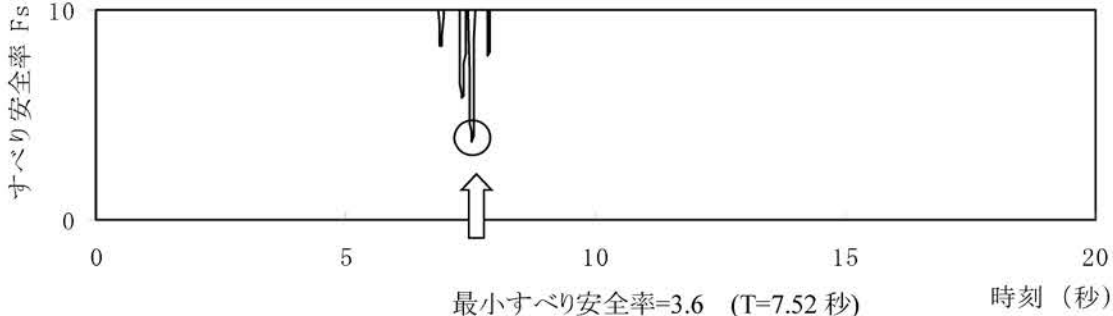
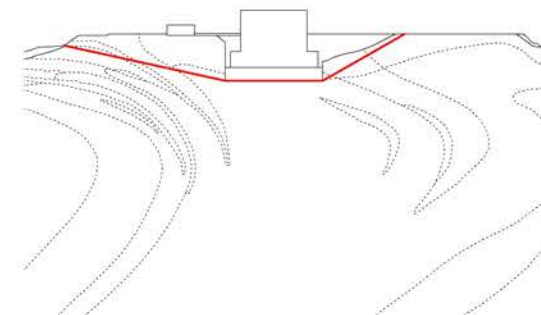
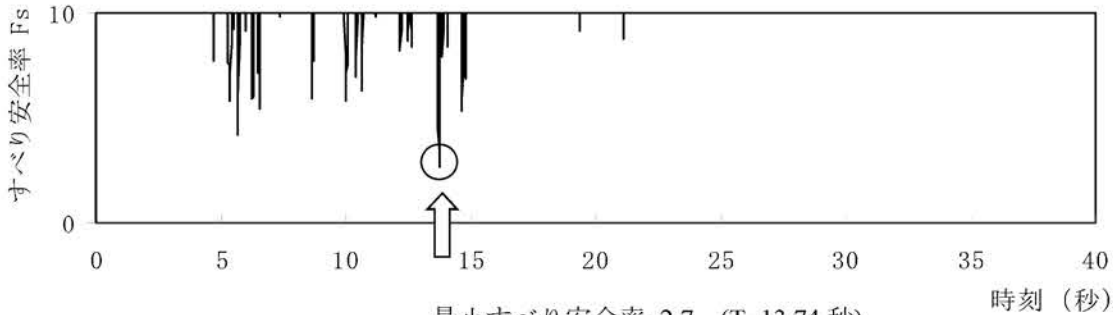
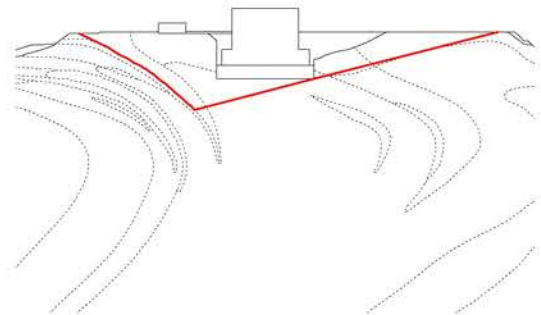
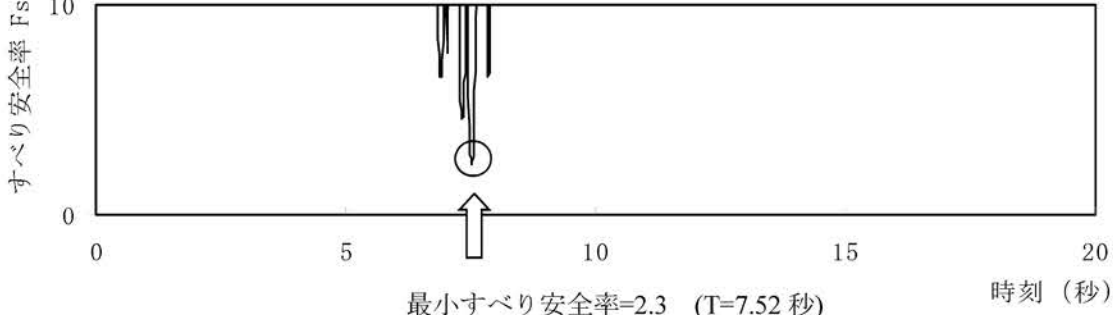


第1.2-125表(1) すべり安全率( $X_K - X_K'$ 断面)

すべり線番号	すべり線形状	地震動	最小すべり安全率 <sup>※1</sup>	時刻(秒)	すべり安全率タイムヒストリー (すべり安全率が最小となるケースについて示す。)
1	 建屋底面のすべり	Ss-1	3.7	13.74	 すべり安全率 $F_s$ 時刻(秒) 最小すべり安全率=3.6 (T=7.53秒) (強度-1 $\sigma$ の場合: 3.3)
		Ss-2	3.6 (3.8 <sup>※2</sup> )	7.53	
2	 建屋底面のすべり	Ss-1	4.0	13.74	 すべり安全率 $F_s$ 時刻(秒) 最小すべり安全率=3.8 (T=7.54秒)
		Ss-2	3.8	7.54	
3	 岩盤のすべり	Ss-1	5.6	13.73	 すべり安全率 $F_s$ 時刻(秒) 最小すべり安全率=5.6 (T=13.73秒)
		Ss-2	6.1	7.52	

※1 地震動の位相を反転させたケースを含む   
 ※2 応力再配分後のすべり安全率   
 ----- 岩種・岩級区分線   
 ———— すべり線   
 ———— 断層   
 ○ すべり安全率の最小値

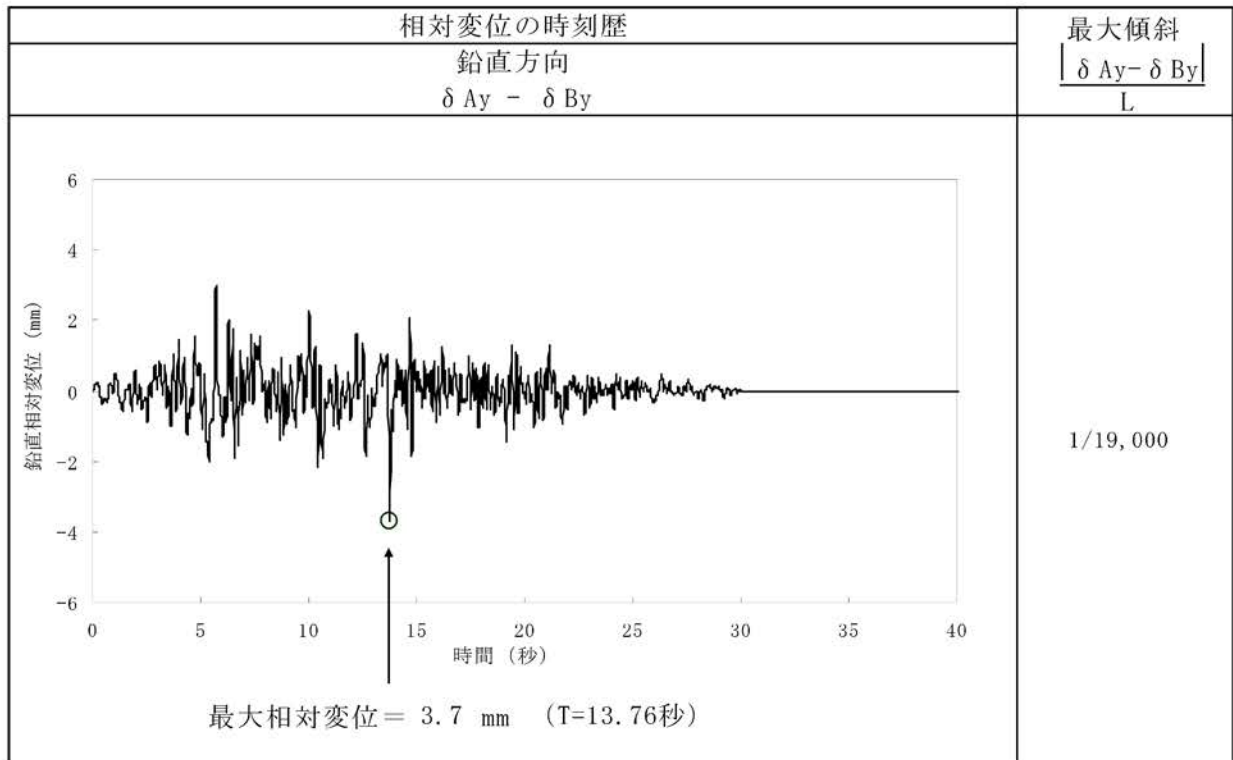
第1.2-125表(2) すべり安全率(Y<sub>K</sub>-Y<sub>K'</sub>断面)

すべり線番号	すべり線形状	地震動	最小すべり安全率 <sup>※1</sup>	時刻(秒)	すべり安全率タイムヒストリー (すべり安全率が最小となるケースについて示す。)
1		Ss-1	3.9	13.74	
		Ss-2	3.6	7.52	
2		Ss-1	2.7	13.74	
		Ss-2	2.9	7.52	
3		Ss-1	2.6	13.74	
		Ss-2	2.3 (2.6 <sup>※2</sup> )	7.52	

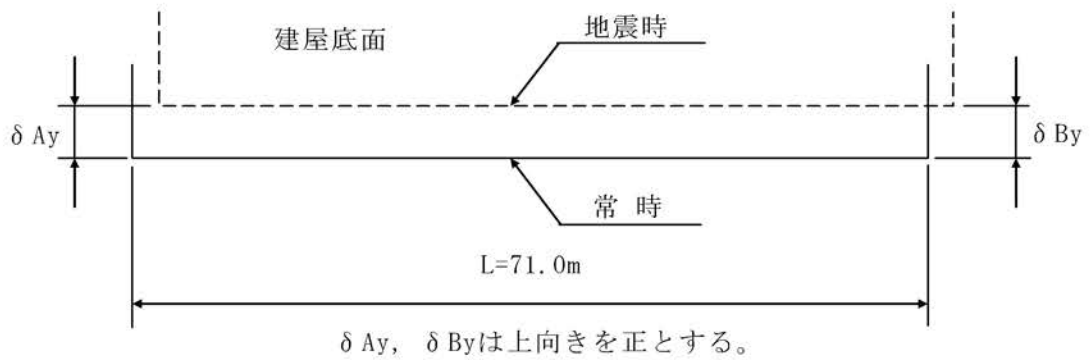
※1 地震動の位相を反転させたケースを含む    ※2 応力再配分後のすべり安全率

----- 岩種・岩級区分線    — すべり線    ○ すべり安全率の最小値

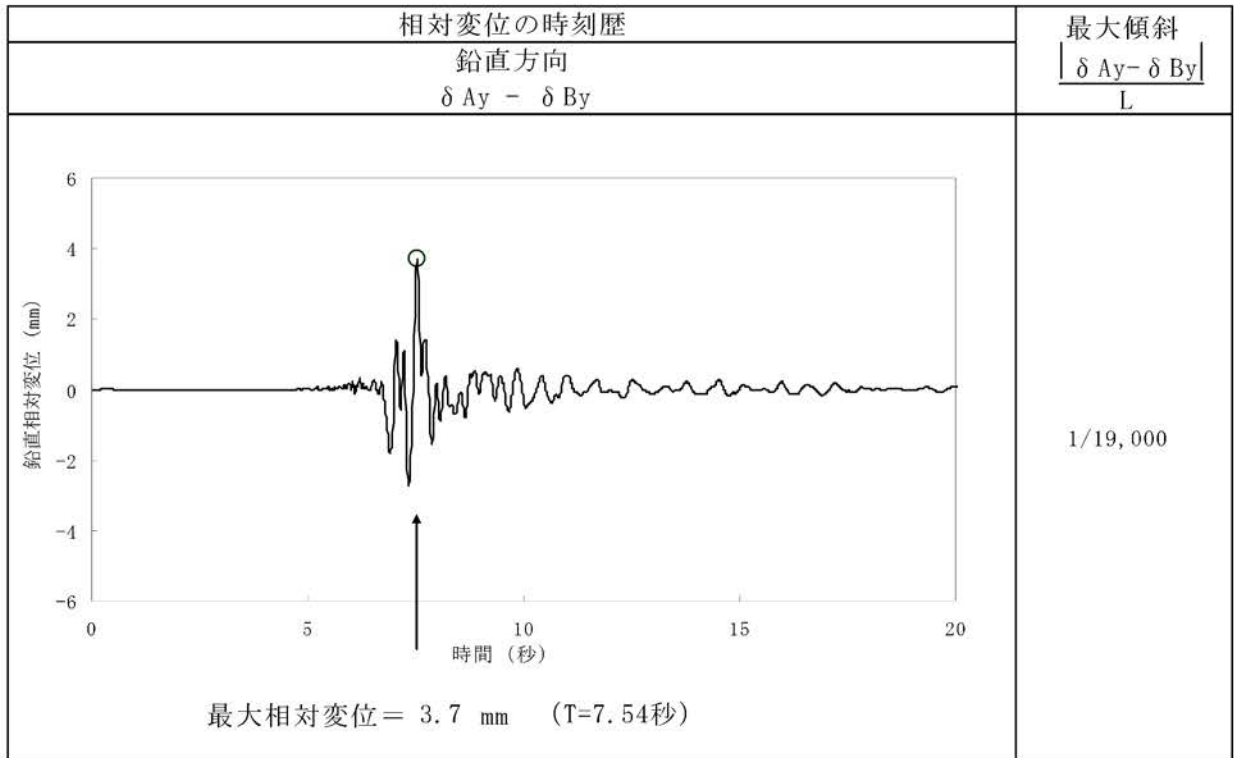
第1.2-126表(1) 緊急時対策棟基礎底面両端の鉛直方向の相対変位・傾斜  
( $X_K-X_K'$ 断面、Ss-1)



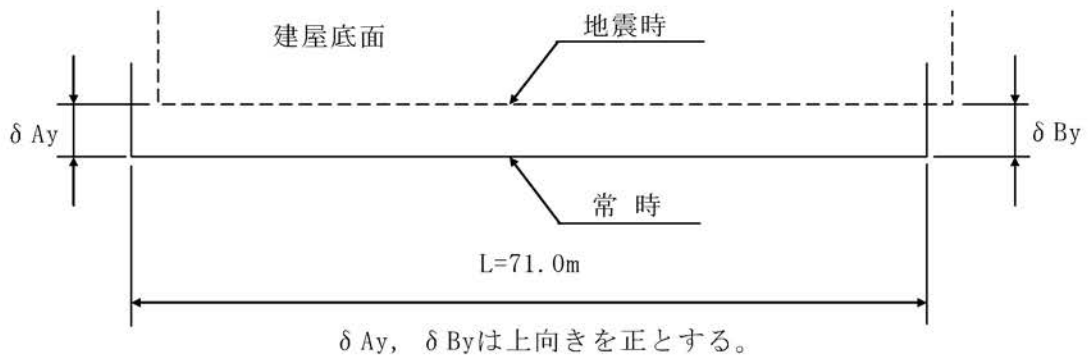
(注) 記号の説明



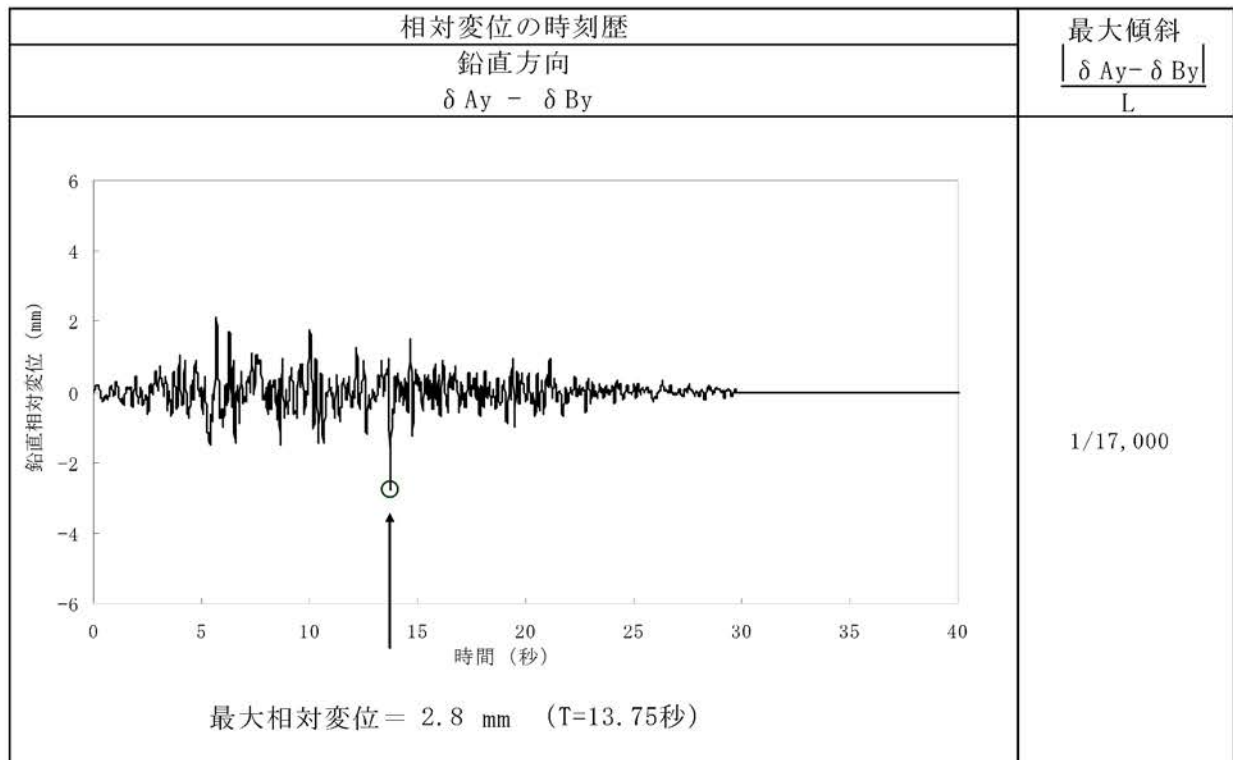
第1.2-126表(2) 緊急時対策棟基礎底面両端の鉛直方向の相対変位・傾斜  
( $X_K - X_{K'}$ 断面、SS-2)



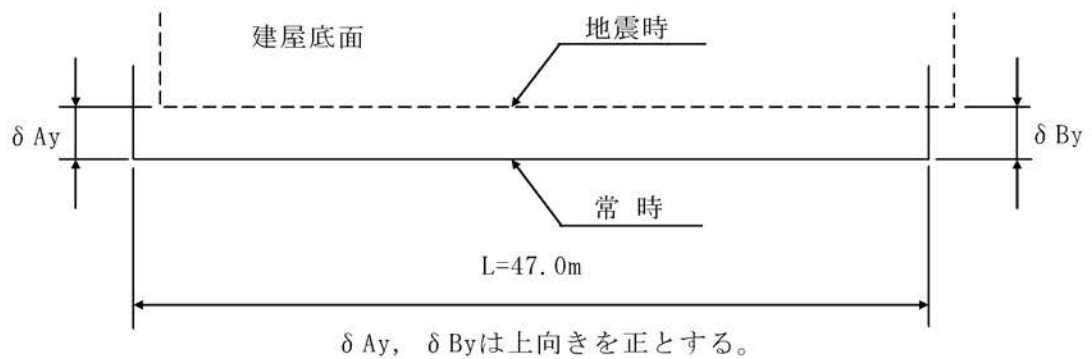
(注) 記号の説明



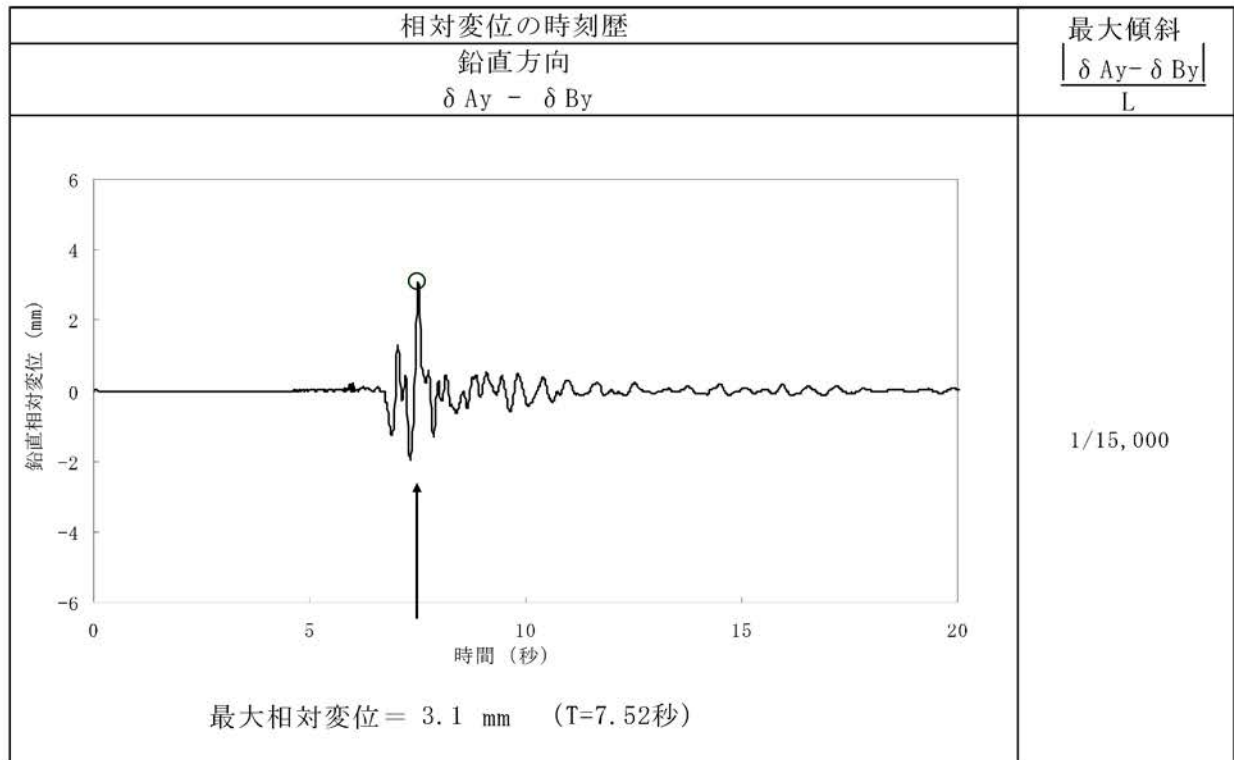
第1.2-126表(3) 緊急時対策棟基礎底面両端の鉛直方向の相対変位・傾斜  
( $Y_K - Y_{K'}$ 断面、Ss-1)



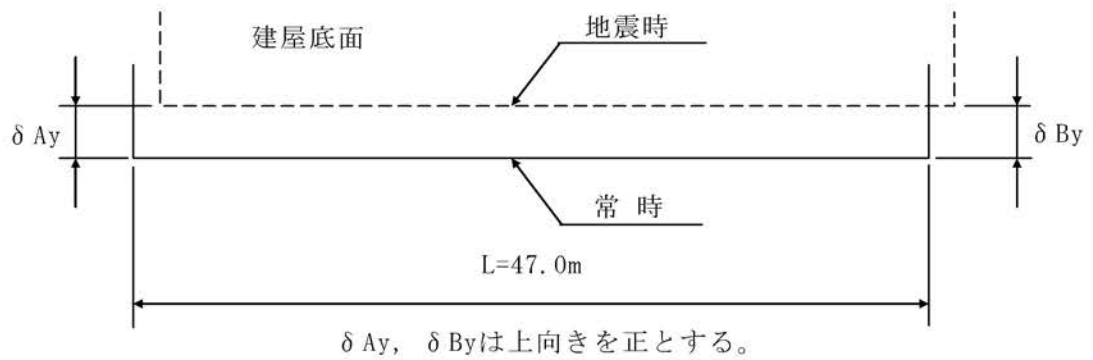
(注) 記号の説明



第1.2-126表(4) 緊急時対策棟基礎底面両端の鉛直方向の相対変位・傾斜  
( $Y_K - Y_{K'}$ 断面、Ss-2)



(注) 記号の説明





第1.2-127表 阿久根特別地域気象観測所における地上気象観測月別平年値

項目	単位	1月	2月	3月	4月	5月	6月	7月	8月	9月	10月	11月	12月	全年
平均気温	℃	7.5	8.0	11.0	15.4	18.9	22.3	26.1	26.8	23.9	19.3	14.5	9.7	16.9
日最高気温の平均	℃	10.9	11.6	14.9	19.4	22.8	25.6	29.4	30.5	27.7	23.4	18.4	13.4	20.7
日最低気温の平均	℃	4.1	4.6	7.2	11.5	15.2	19.4	23.4	23.7	20.8	15.7	10.9	6.2	13.6
平均湿度	%	67	68	71	74	78	85	85	81	79	72	70	68	75
最多風向	-	ENE	NE	NE	ENE	ENE	SSW	SSW	ENE	ENE	ENE	ENE	ENE	ENE
平均風速	m/s	3.9	4.0	3.8	3.2	2.7	2.6	2.6	2.5	3.0	3.3	3.5	3.7	3.2
日照時間	h	112.3	114.2	147.5	170.0	181.8	136.7	205.1	225.3	179.4	188.1	146.0	129.8	1,936.3
降水量	mm	84.9	94.3	144.2	177.4	188.3	403.0	362.9	206.8	209.7	103.9	84.3	68.5	2,128.2

(注)統計期間は昭和46年~平成12年の30年間、ただし、風速は昭和50年~平成12年の26年間である。

出典:「日本気候表全国の平年値一覧」(気象庁編、平成13年)

第1.2-128表 川内地域気象観測所における地上気象観測結果(平成18年)

項目	単位	1月	2月	3月	4月	5月	6月	7月	8月	9月	10月	11月	12月	全年
平均気温	℃	6.9	9.1	10.0	15.0	20.2	23.5	28.0	28.2	24.6	20.5	14.7	9.4	17.5
最多風向	-	NNE	NW	NNE	NW	WNW	NNE	SSW	NNE	NNE	NNE	NNE	NNE	NNE
平均風速	m/s	1.6	2.2	2.3	2.5	2.3	2.0	2.6	1.8	1.5	1.5	1.8	1.6	2.0
日照時間	h	123.7	116.8	167.6	161.2	68.6	70.2	135.4	186.4	139.1	242.8	122.3	118.7	1,652.8
降水量	mm	104.0	140.0	142.0	246.0	269.0	434.0	525.0	221.0	190.0	25.0	108.0	170.0	2,574.0

出典:「アメダス年報2006年」(気象庁編、平成19年)

第1.2-129表 川内川の流量

観測所	流量(m <sup>3</sup> /s)					統計期間
	豊水流量	平水流量	低水流量	渇水流量	年平均	
斧淵	86.40	56.39	40.60	22.75	91.03	昭和31年1月~平成15年12月

出典:「流量年表」(国土交通省河川局、平成19年)

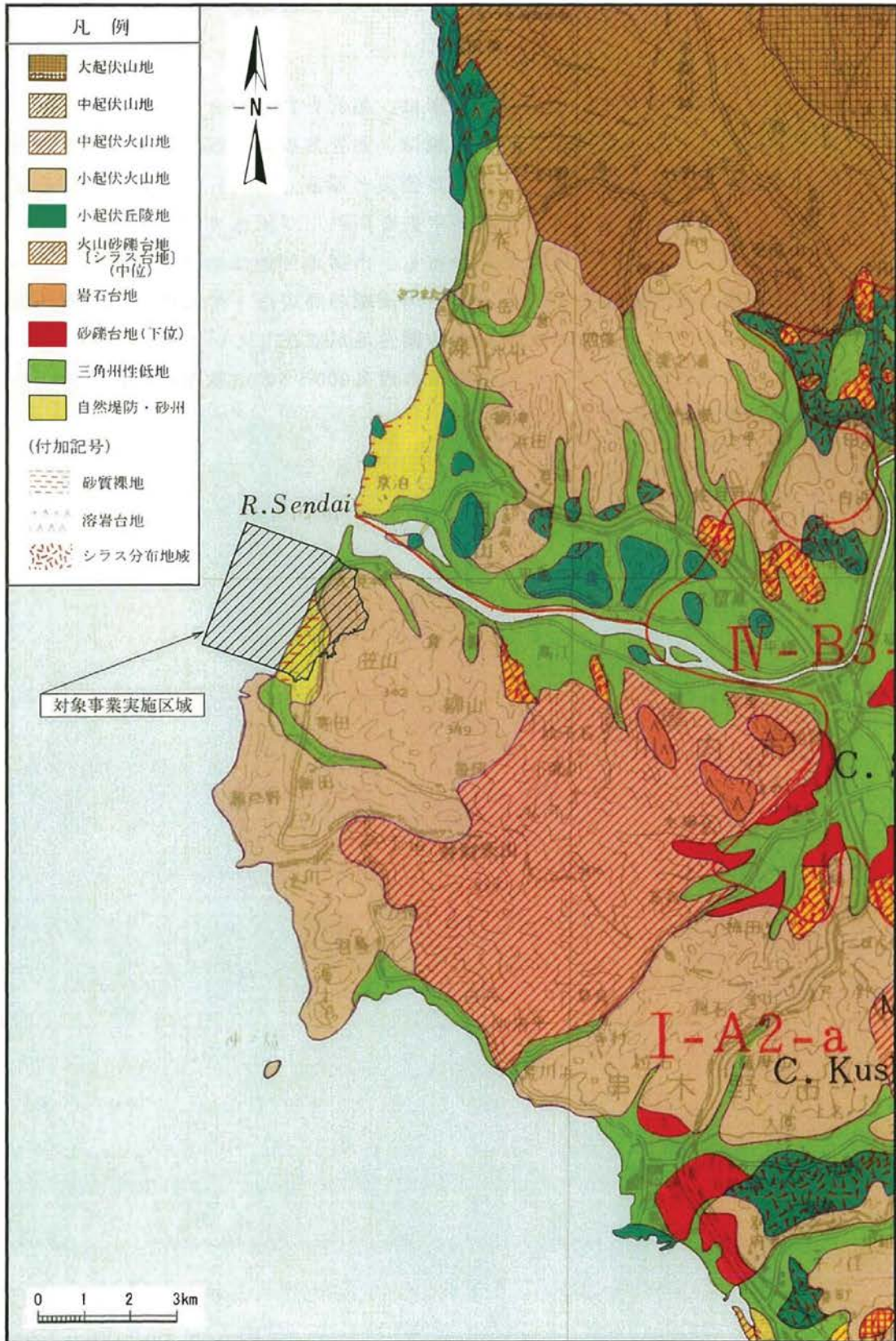
第1.2-130表 土地利用の状況(平成18年)

(単位:ha)

	総数	田	畑	宅地	山林	その他
薩摩川内市	30,818	4,679	3,406	2,185	16,119	4,430
いちき串木野市	8,023	740	838	566	5,191	688
鹿児島県	465,382	48,152	108,916	34,930	230,402	42,982

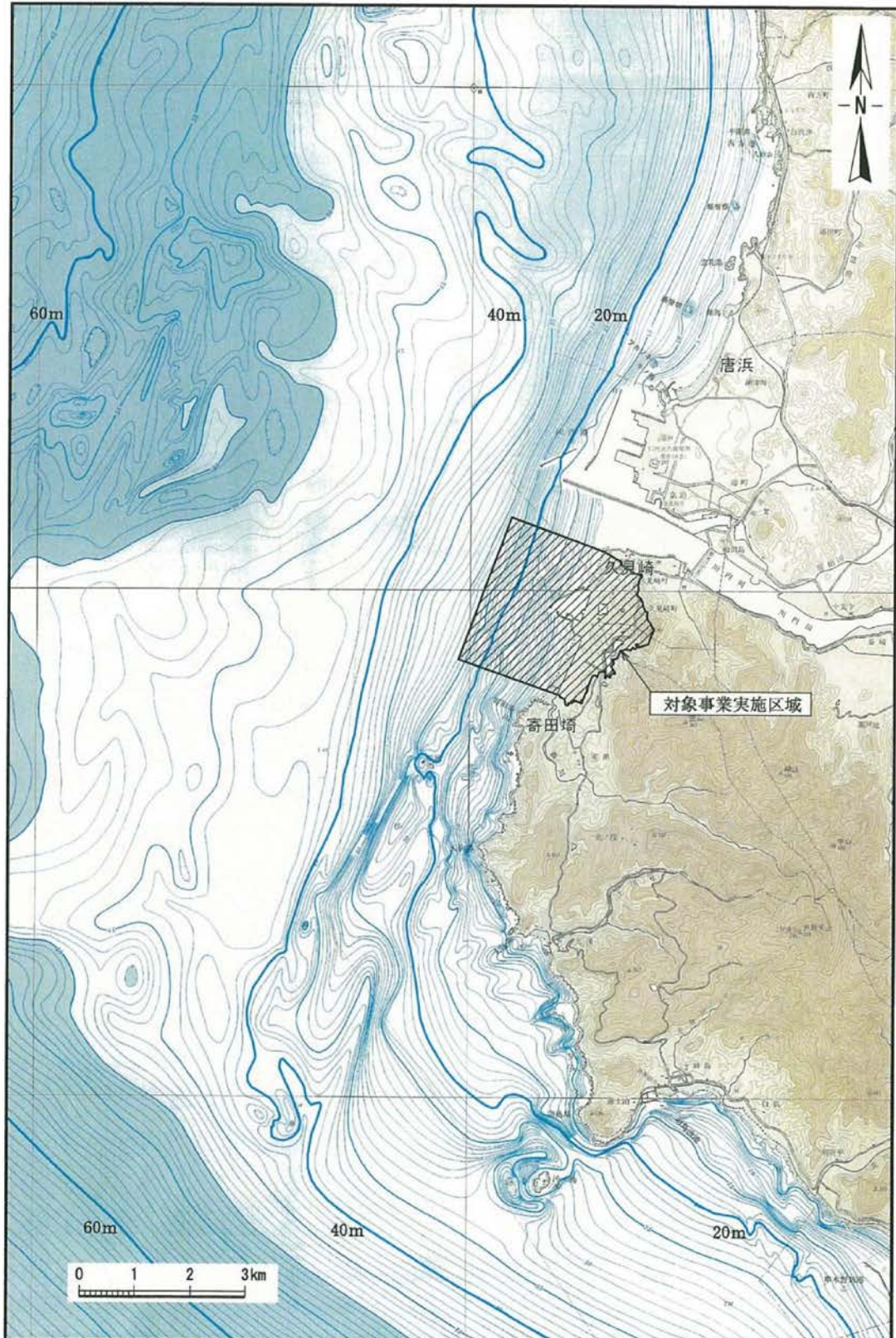
(注)四捨五入の関係で、総数と内訳は一致しない。

出典:「平成18年 鹿児島県統計年鑑」(鹿児島県、平成19年)



「土地分類図(鹿児島県)地形図」(経済企画庁、昭和46年)より作成

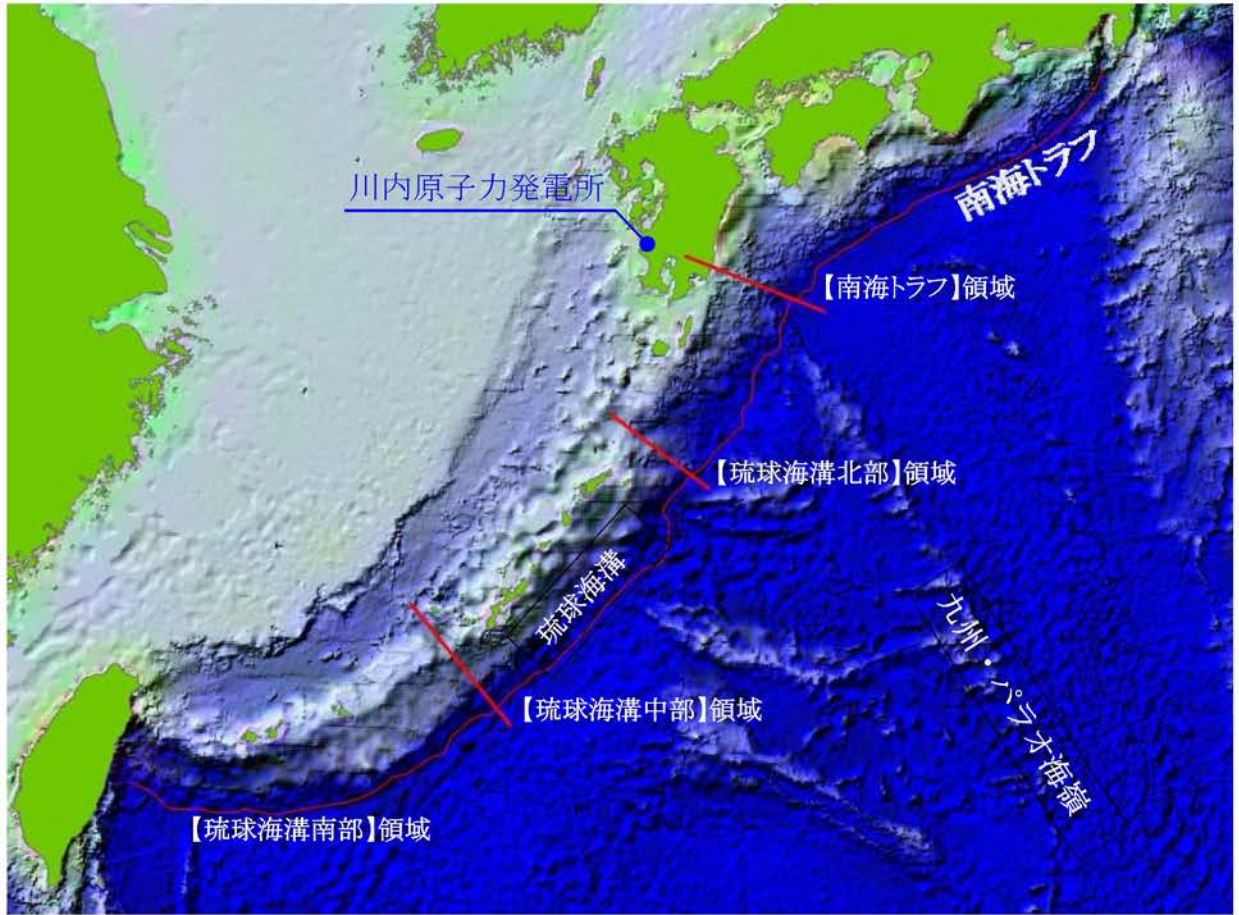
第1.2-1図 川内原子力発電所及びその周辺の地形



「阿久根海底地形図」(海上保安庁、平成 13 年)

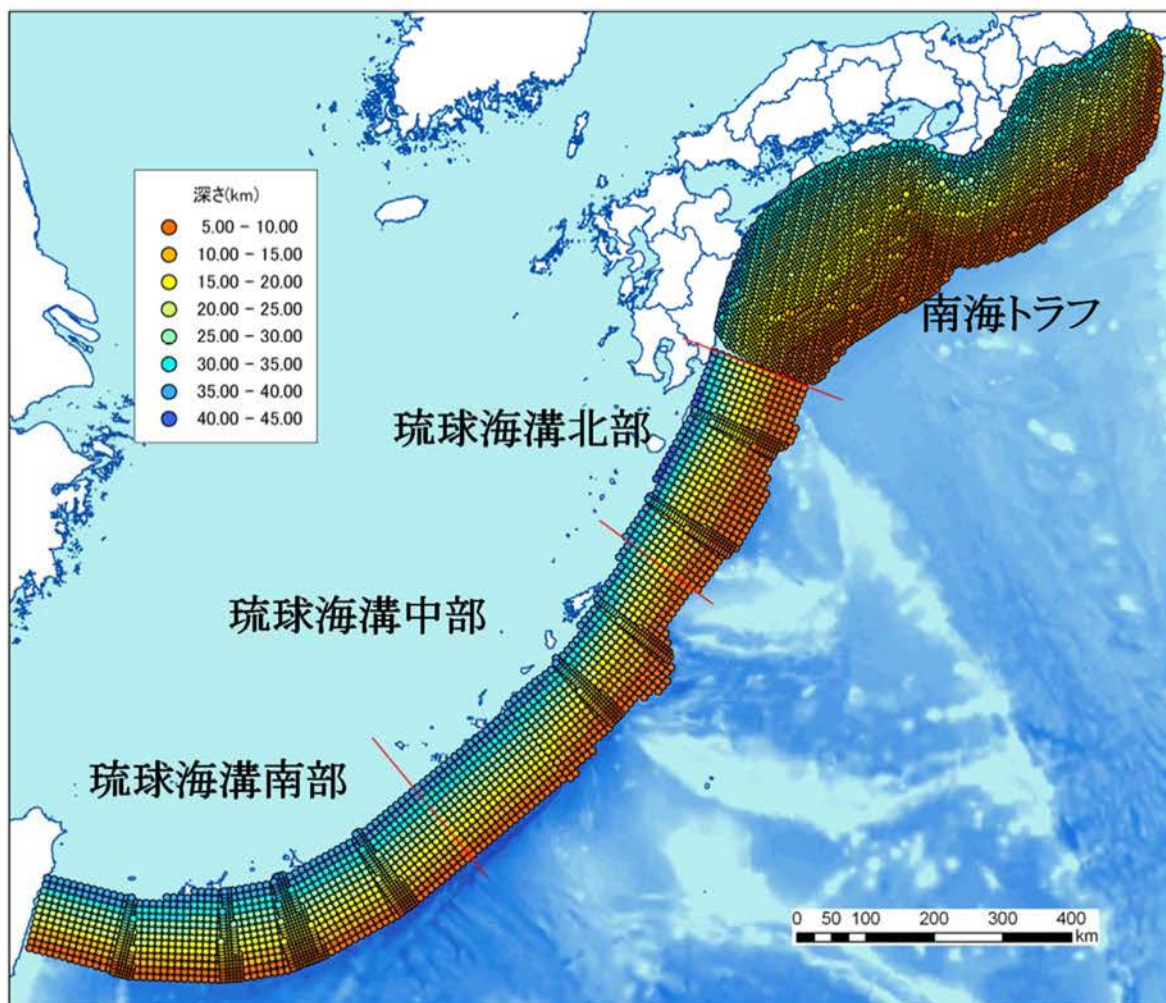
「串木野海底地形図」(海上保安庁、平成 14 年)より作成

第1.2-2図 川内原子力発電所の周辺海域の海底地形

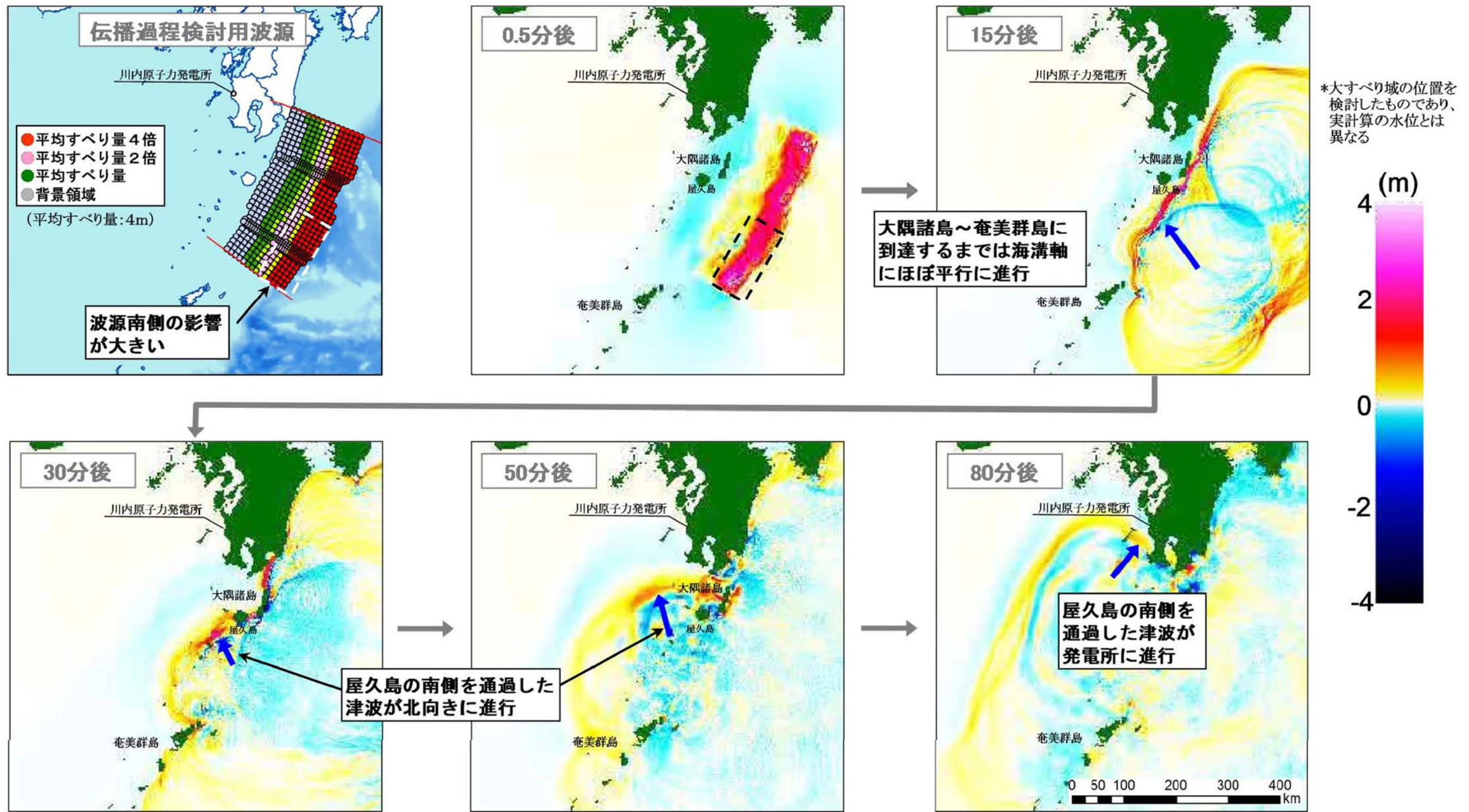


©ESRI, NOAA NGDC

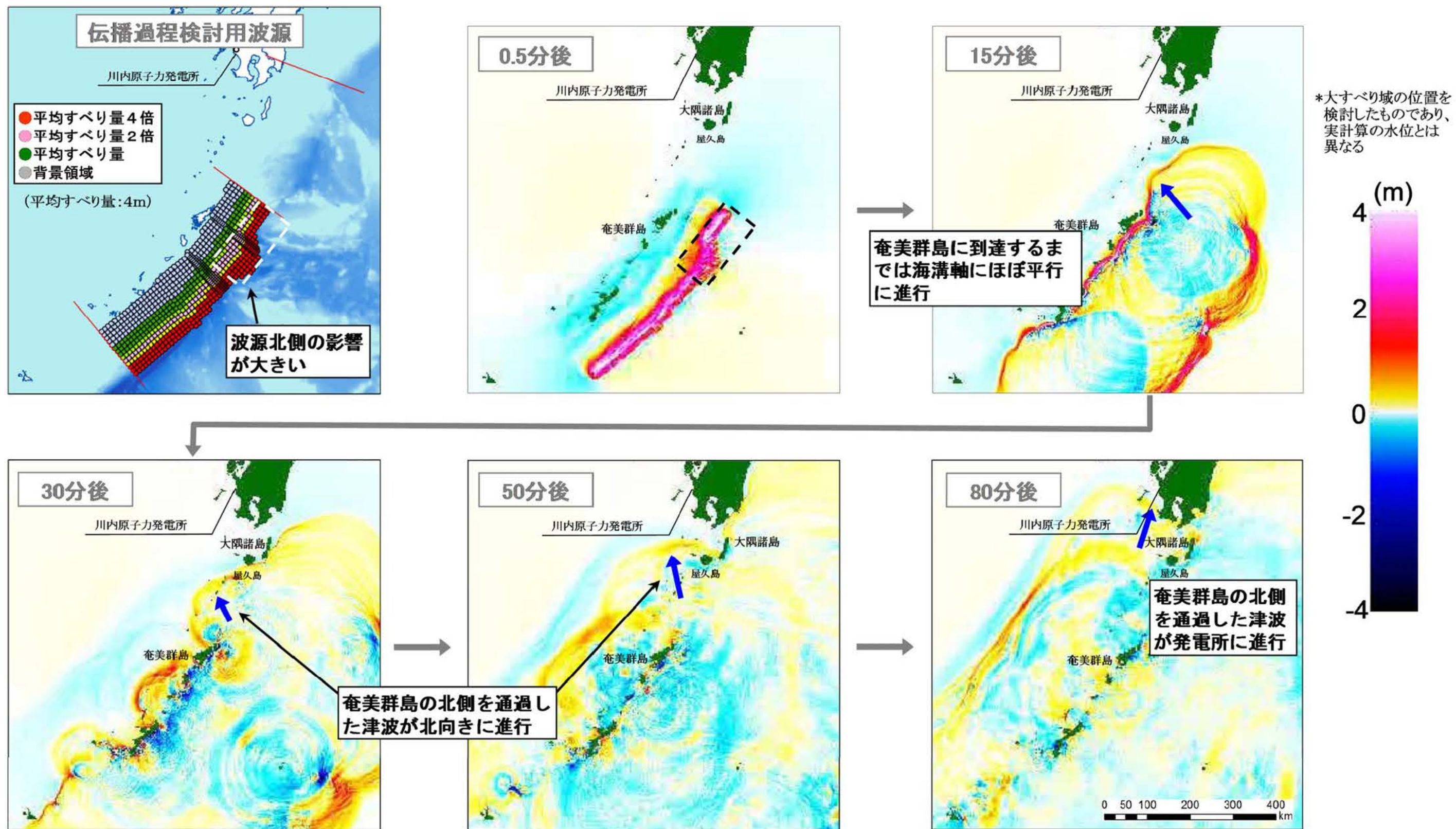
第1.2-4図 南海トラフ～琉球海溝における領域区分図



第1.2-5図 南海トラフ～琉球海溝におけるスラブ面形状

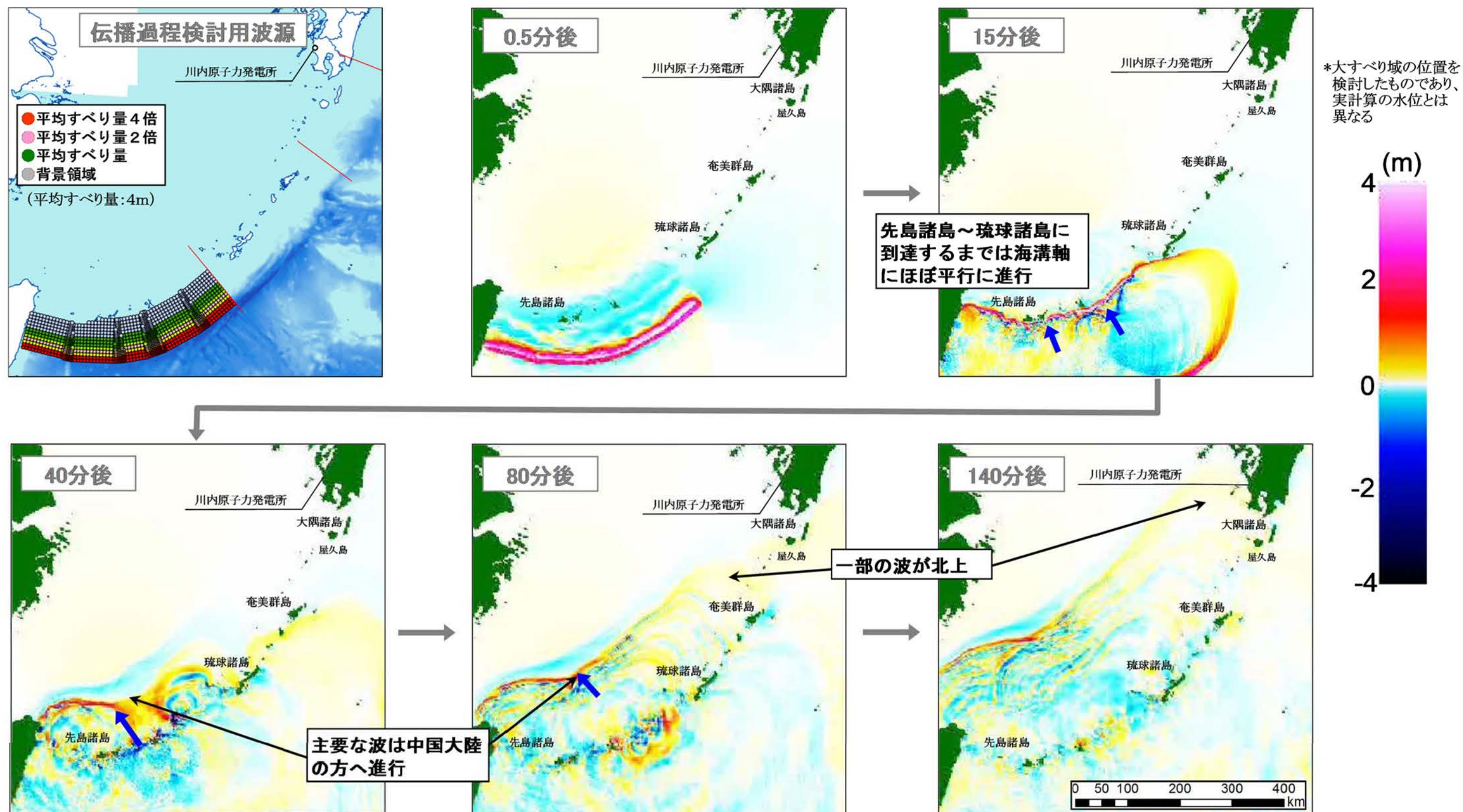


第1.2-6図(1) 琉球海溝北部を波源とした津波の伝ば過程

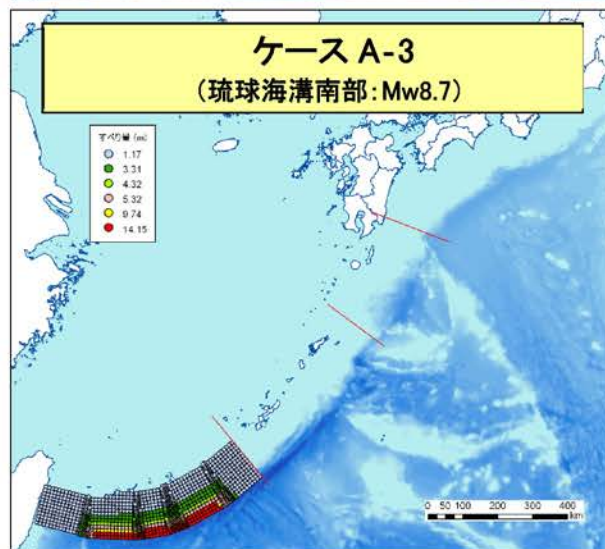
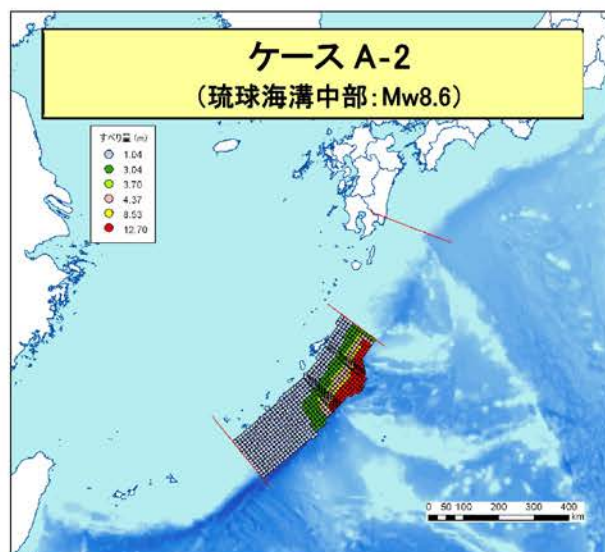
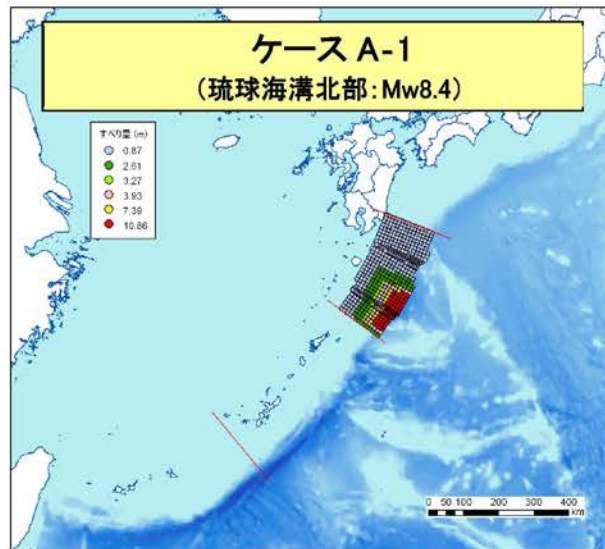


第1.2-6図(2) 琉球海溝中部を波源とした津波の伝ば過程

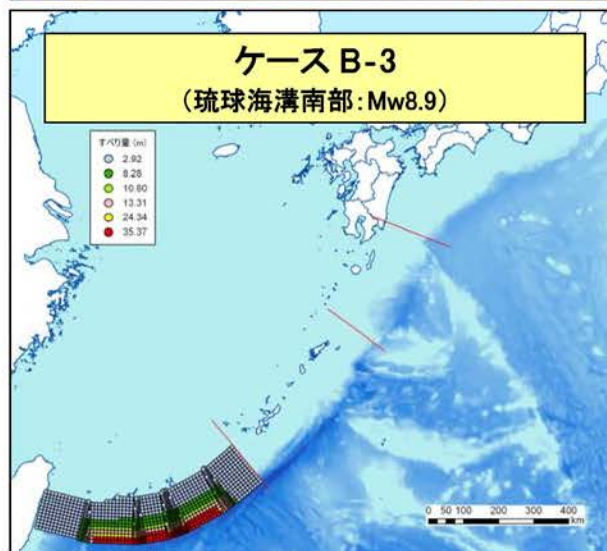
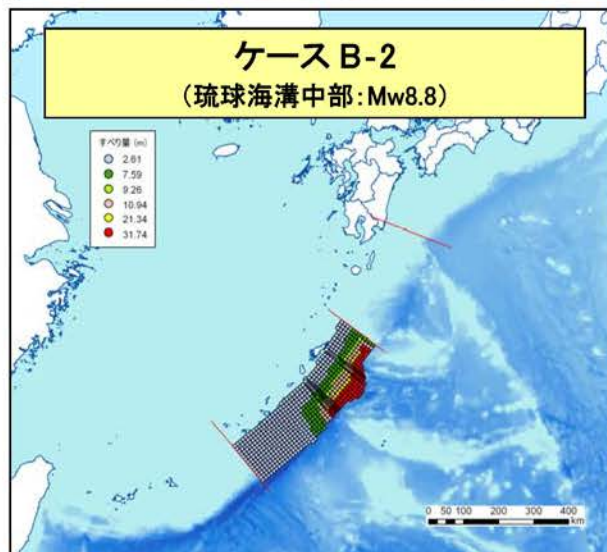
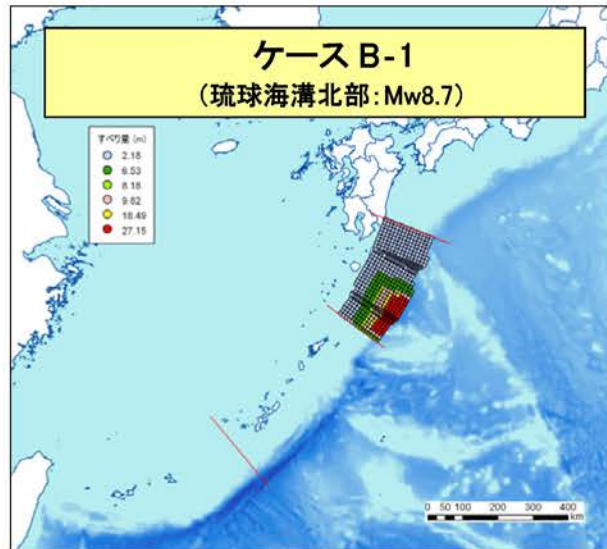




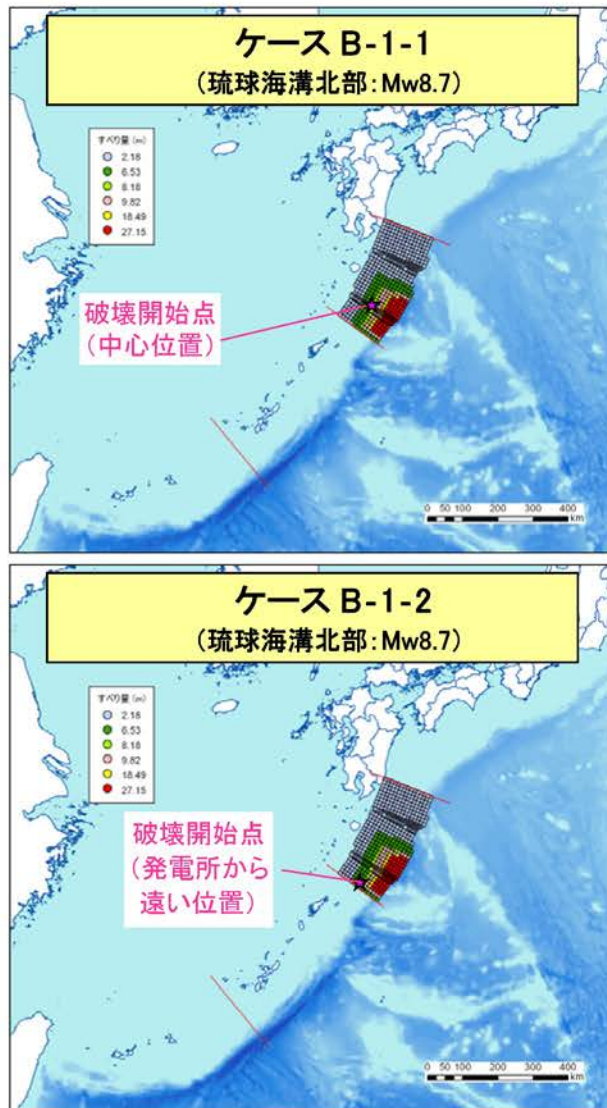
第1.2-6図(3) 琉球海溝南部を波源とした津波の伝ば過程



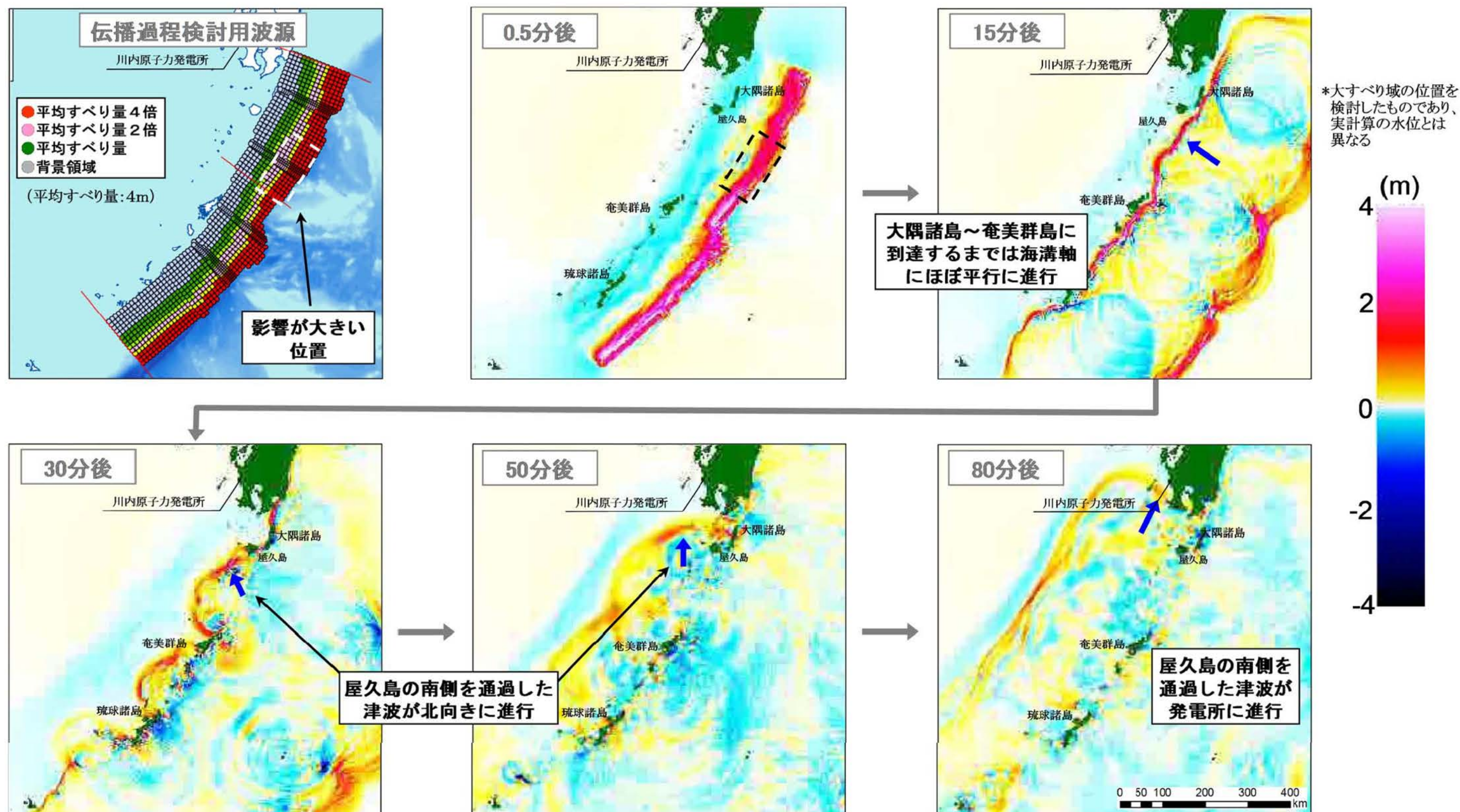
第1.2-7図(1) 琉球海溝の津波波源  
(分析結果に基づく津波波源:基本ケース)



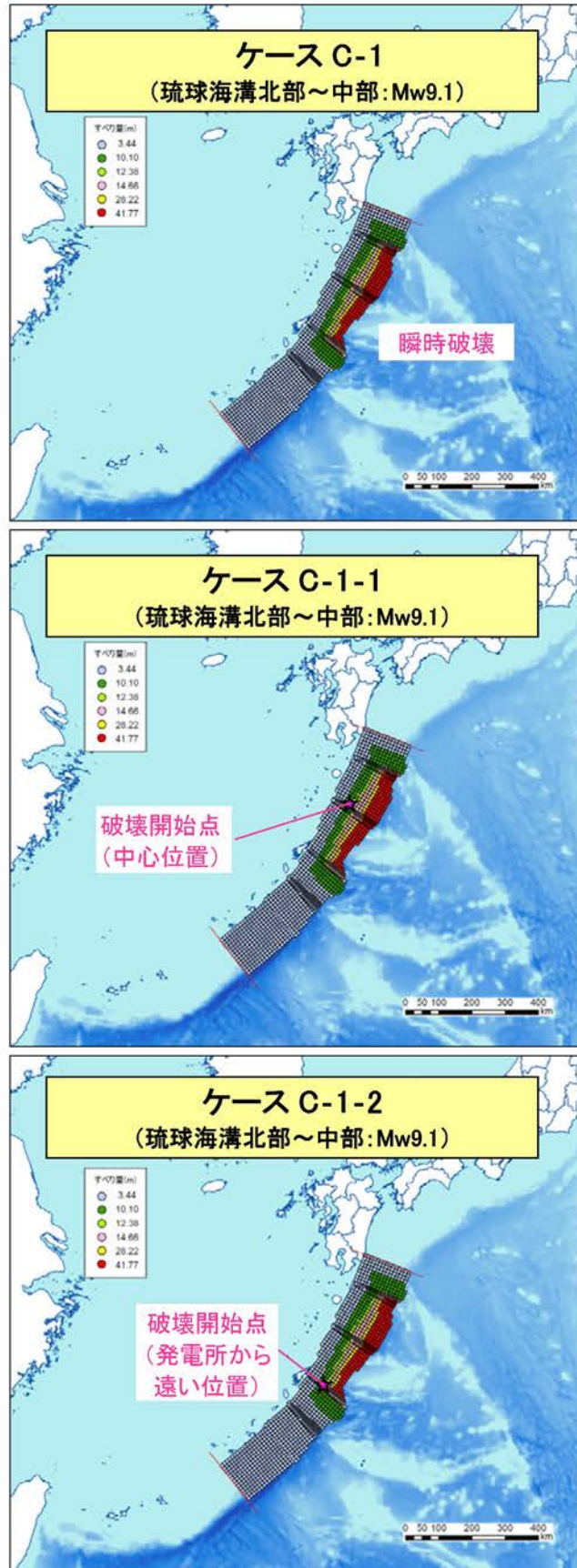
第1.2-7図(2) 琉球海溝の津波波源  
(分析結果に基づく津波波源:不確かさケース①)



第1.2-7図(3) 琉球海溝の津波波源  
(分析結果に基づく津波波源: 不確かさケース②)

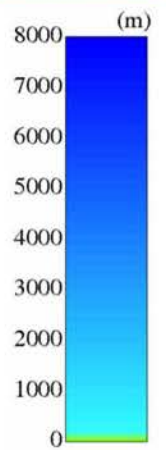
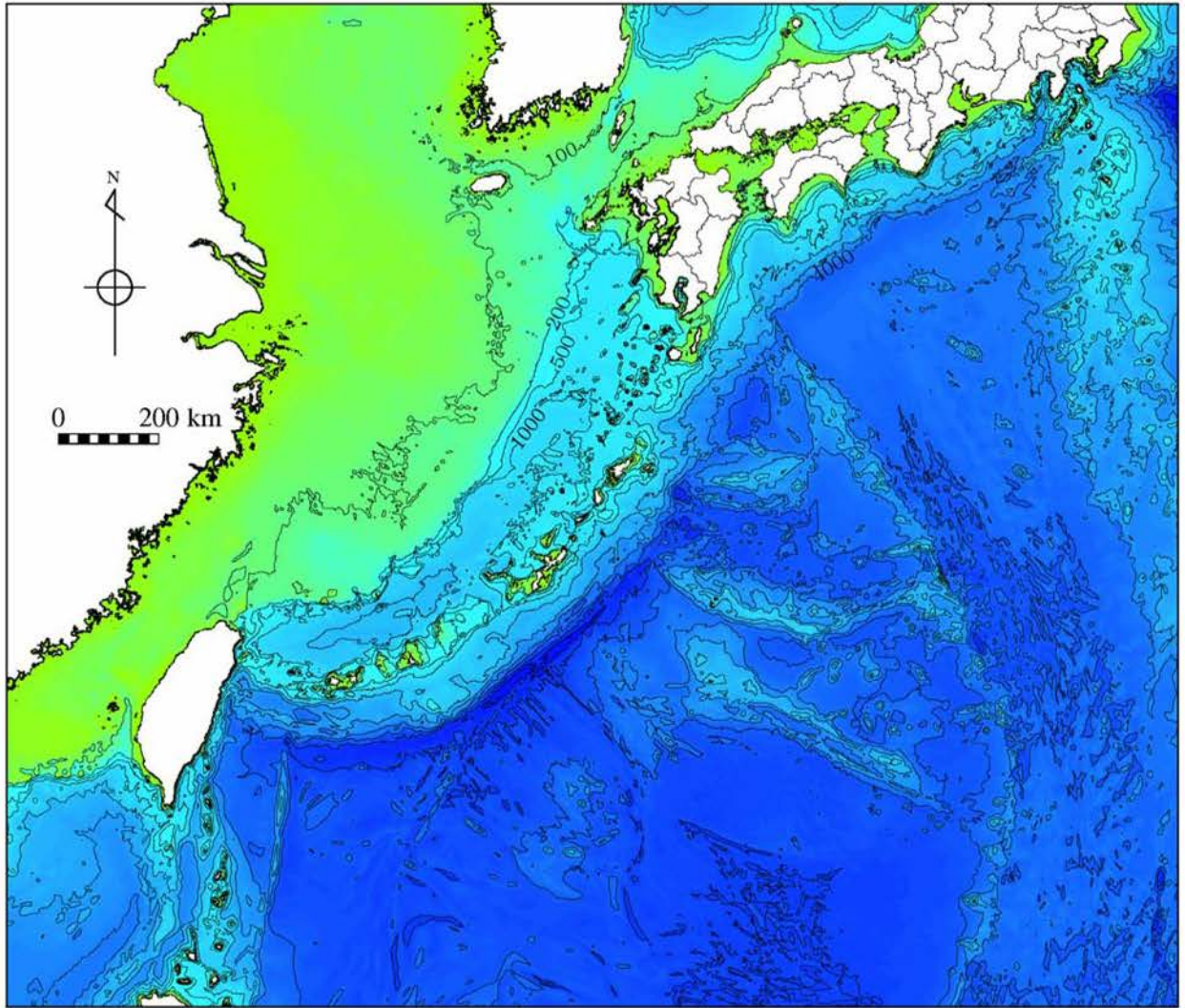


第1.2-8図 琉球海溝北部～琉球海溝中部を波源とした津波の伝ば過程

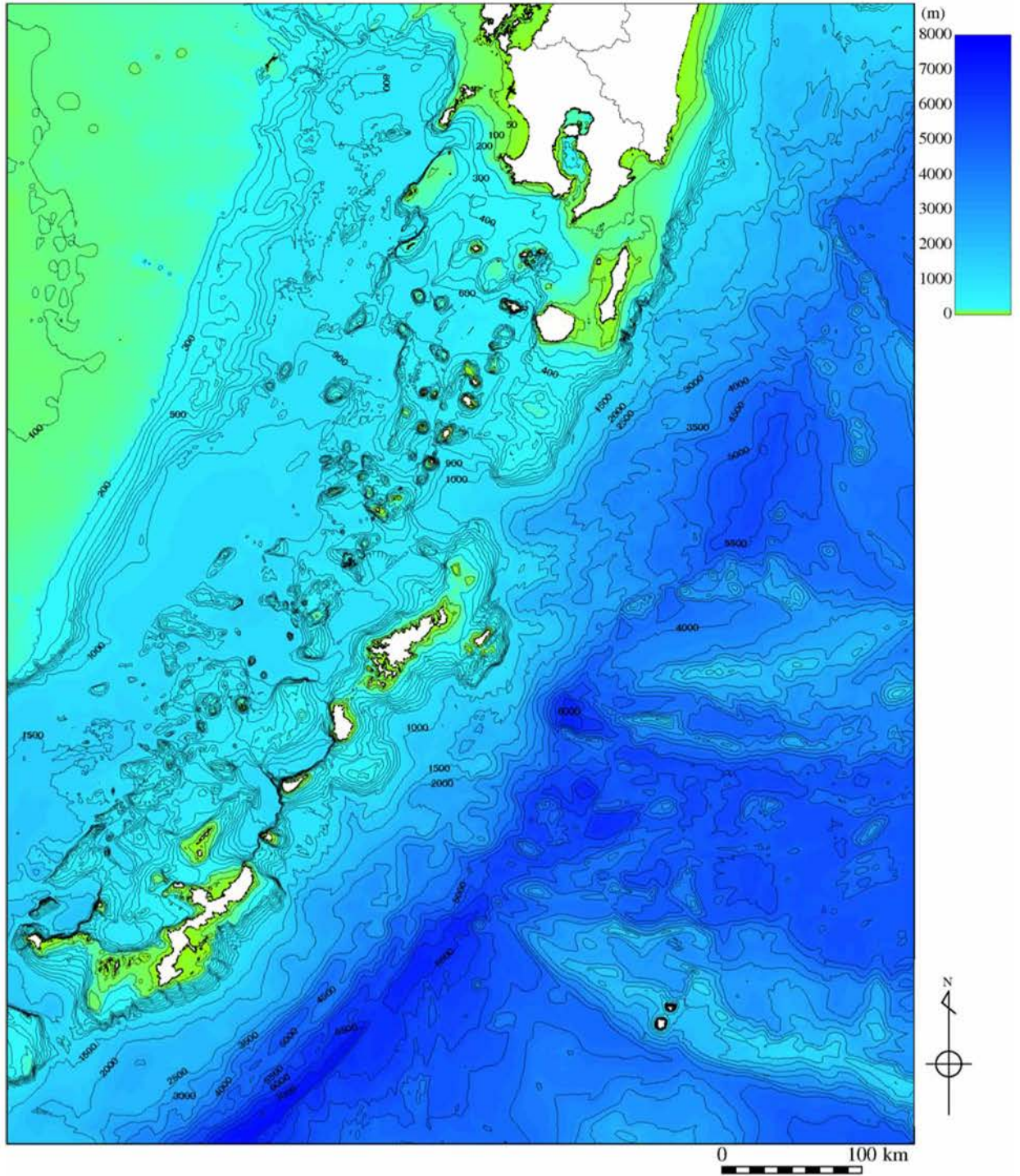


第1.2-9図 琉球海溝の津波波源

(領域境界を越えて固着域が破壊する津波波源)

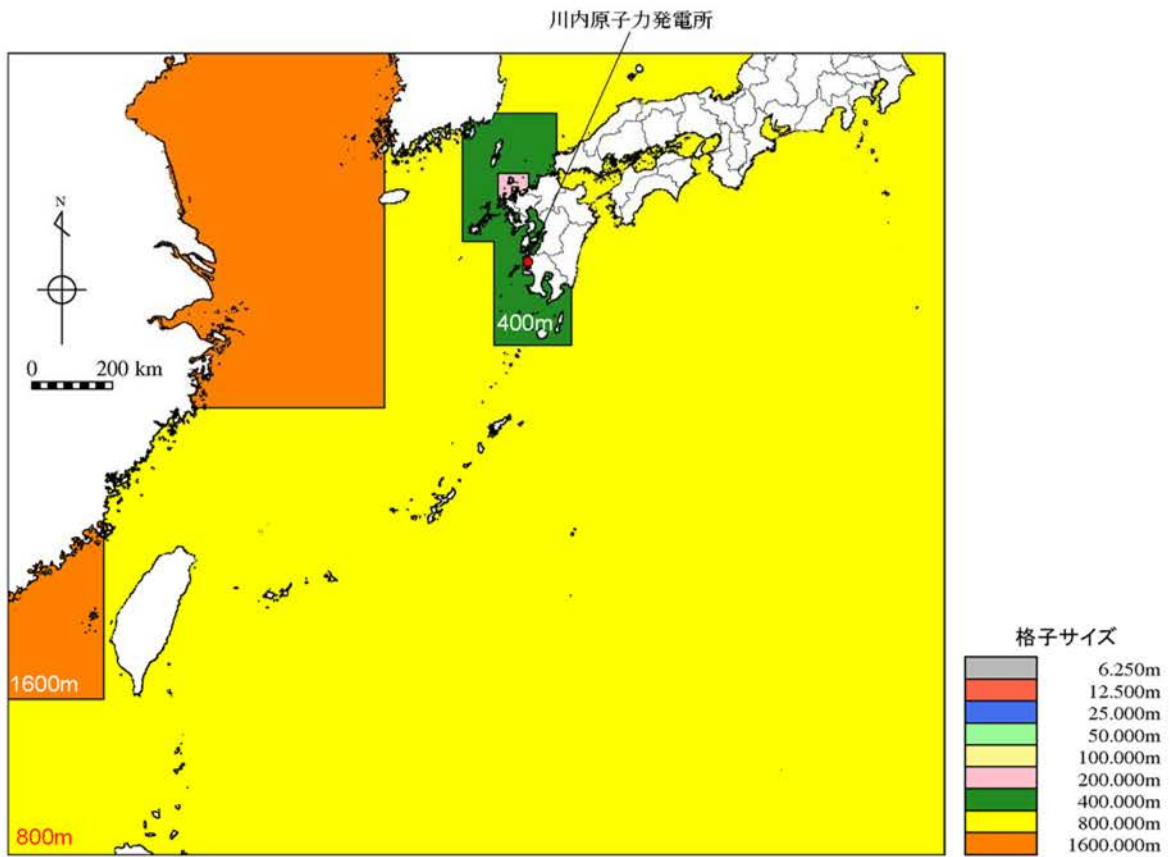


第1.2-10図(1) 海底地形(計算領域全体)

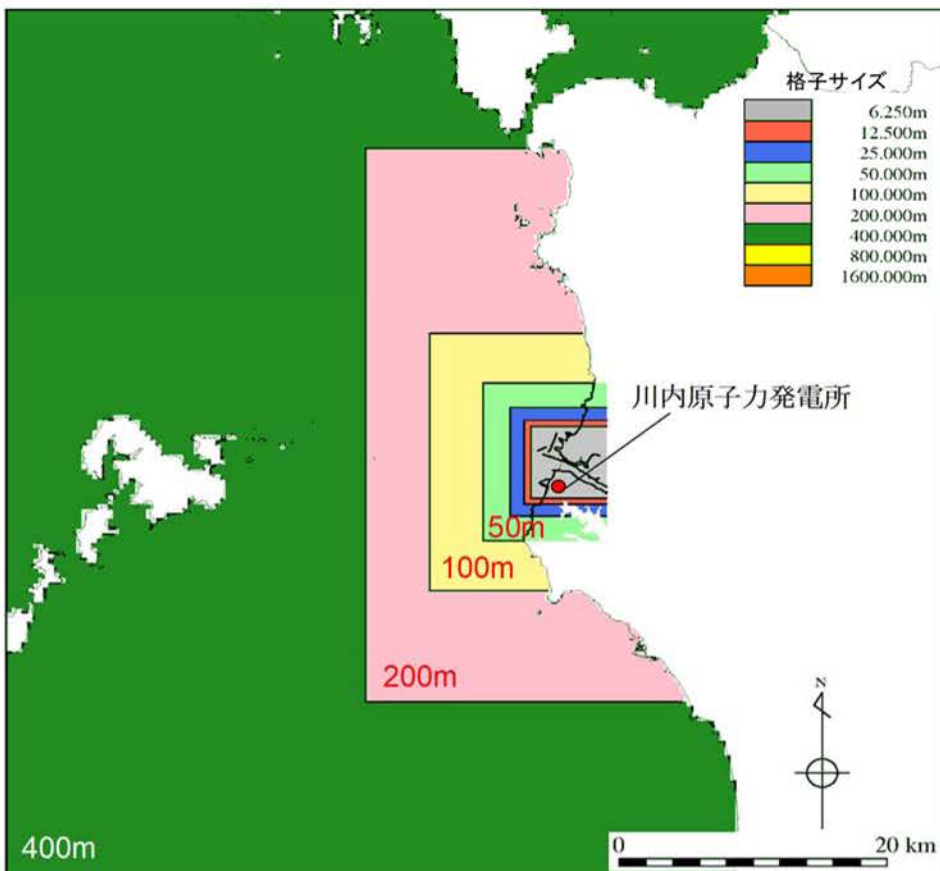


第1.2-10図(2) 海底地形(琉球海溝北部周辺)

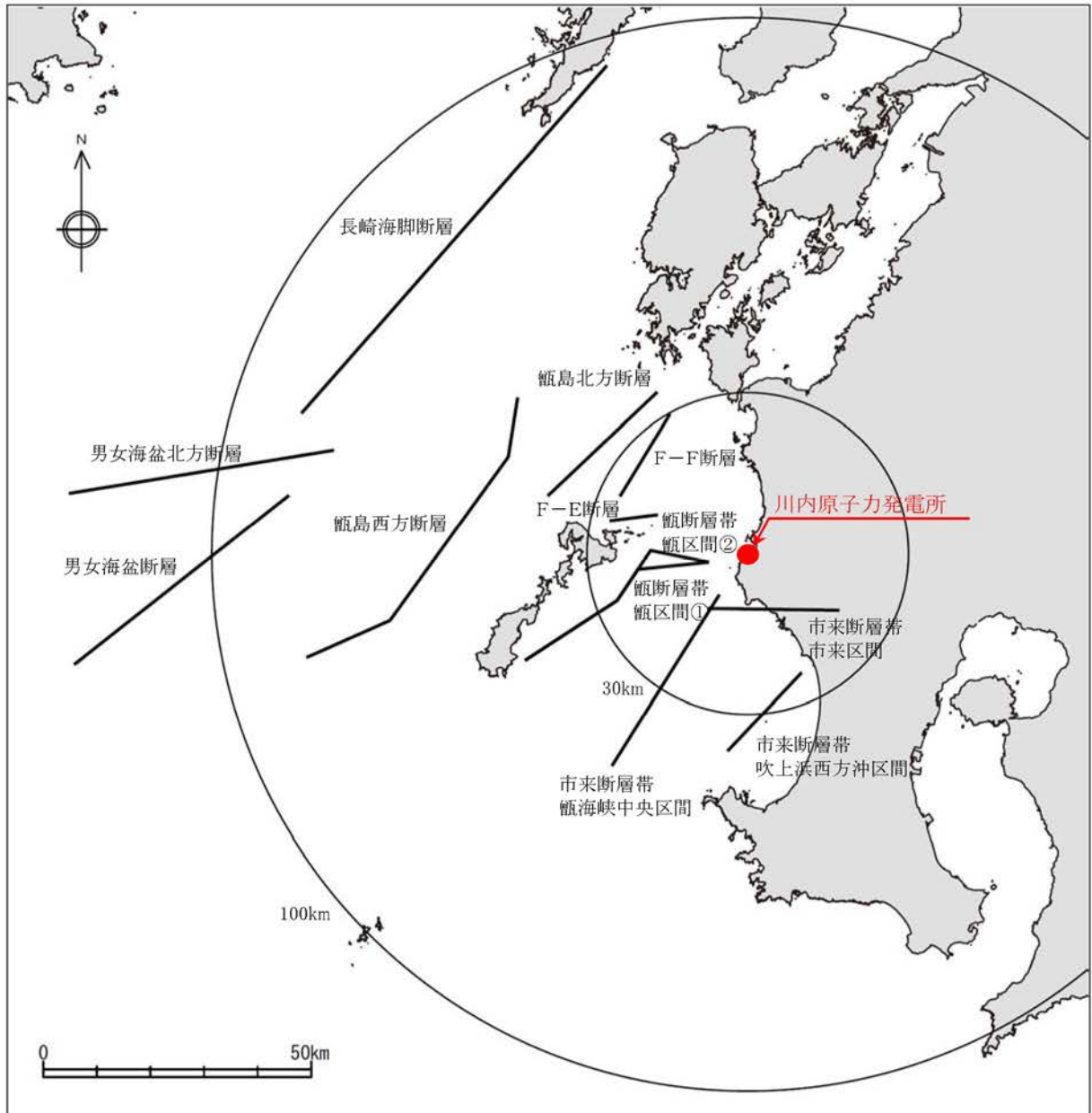




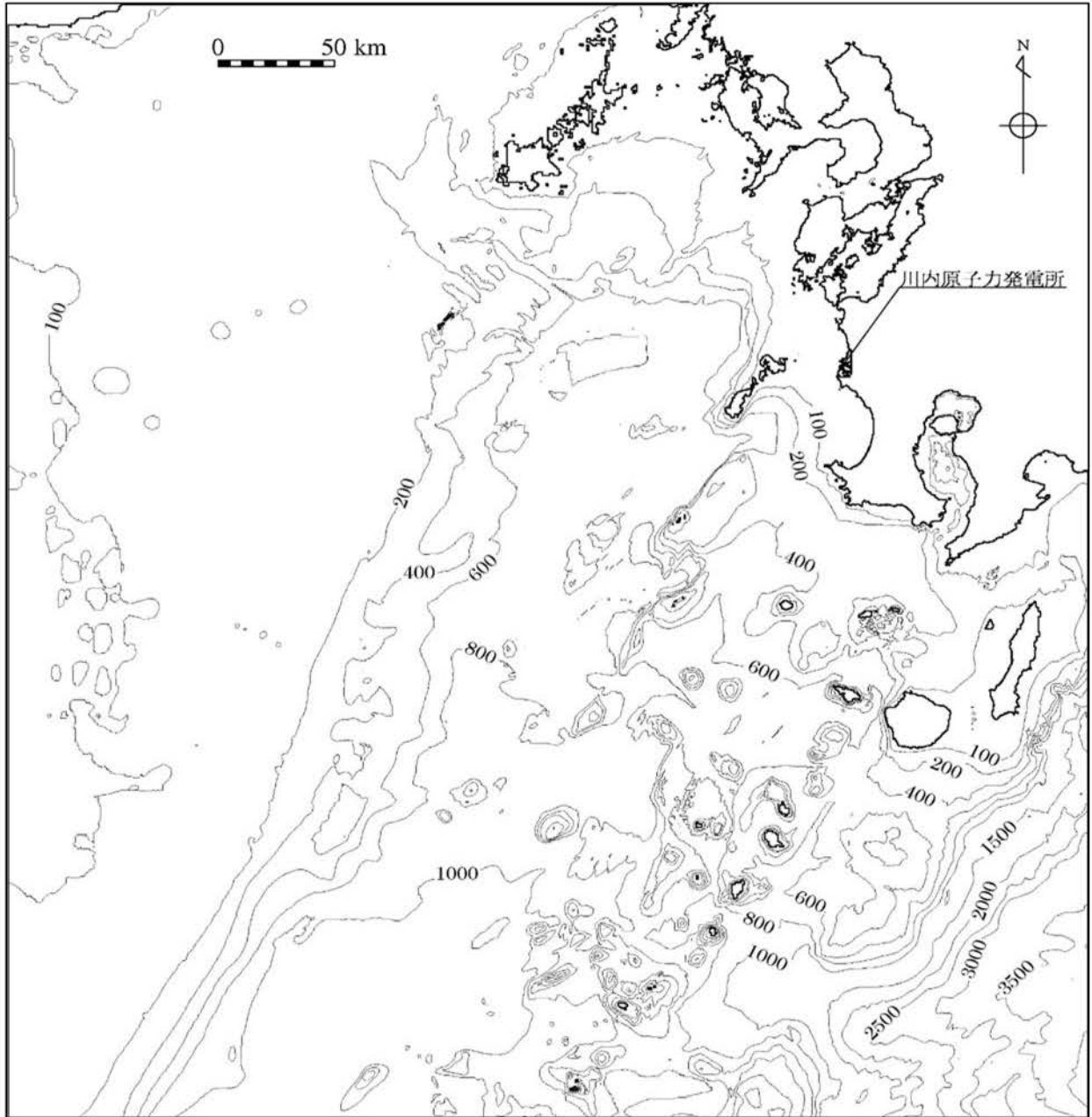
第1.2-11図(1) 計算格子分割(計算領域全体)



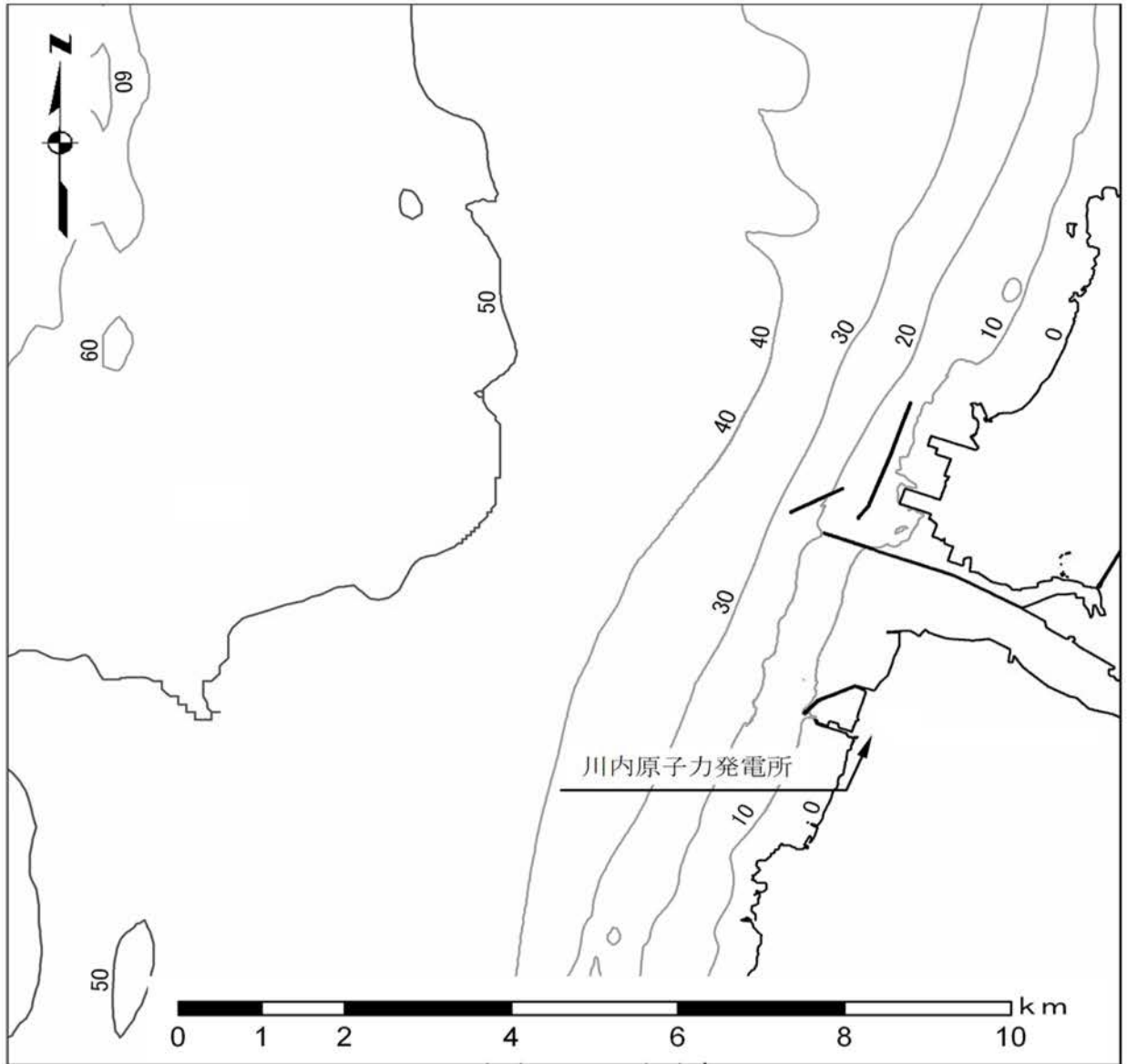
第1.2-11図(2) 計算格子分割(敷地前面海域)



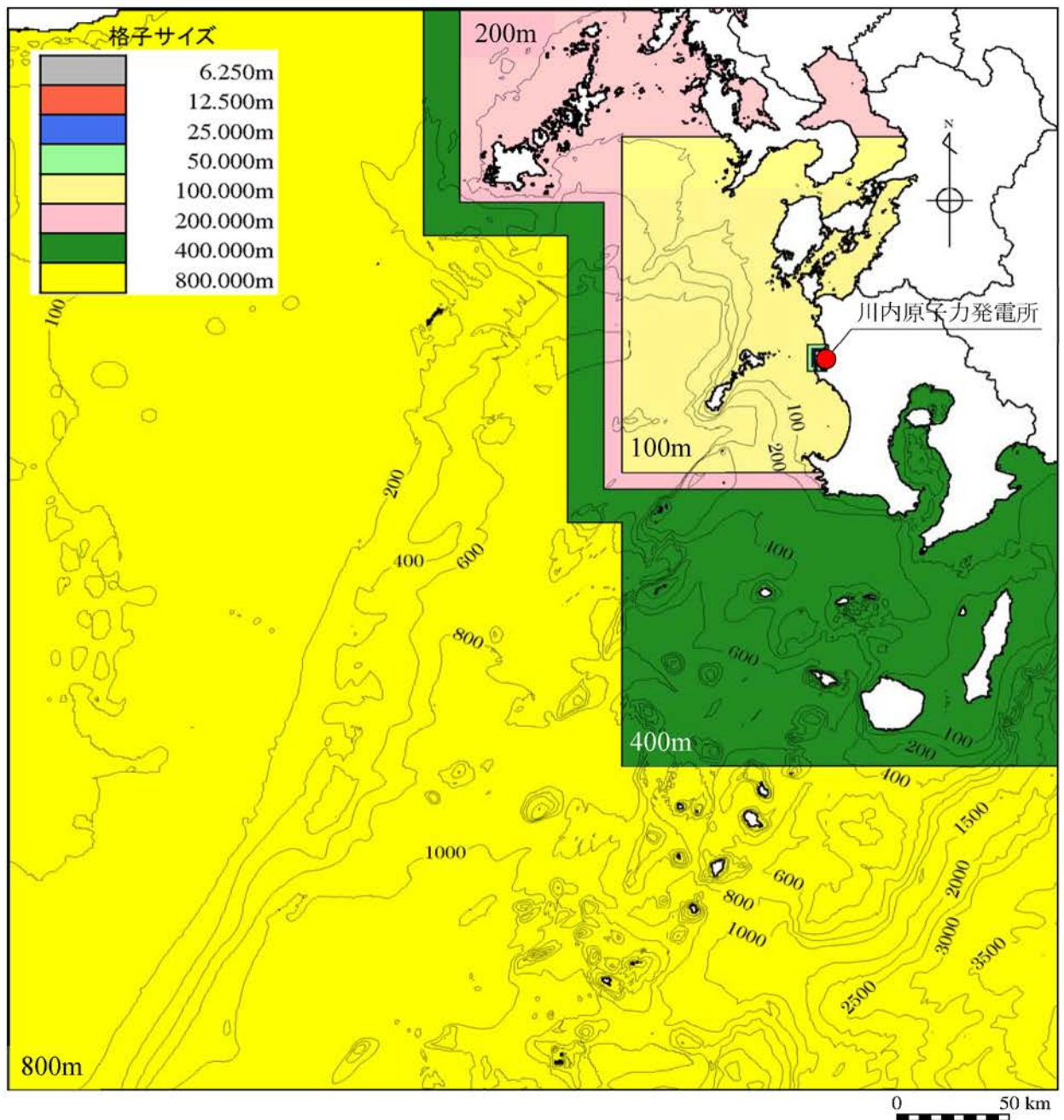
第1.2-12図 敷地周辺の海域活断層の津波波源



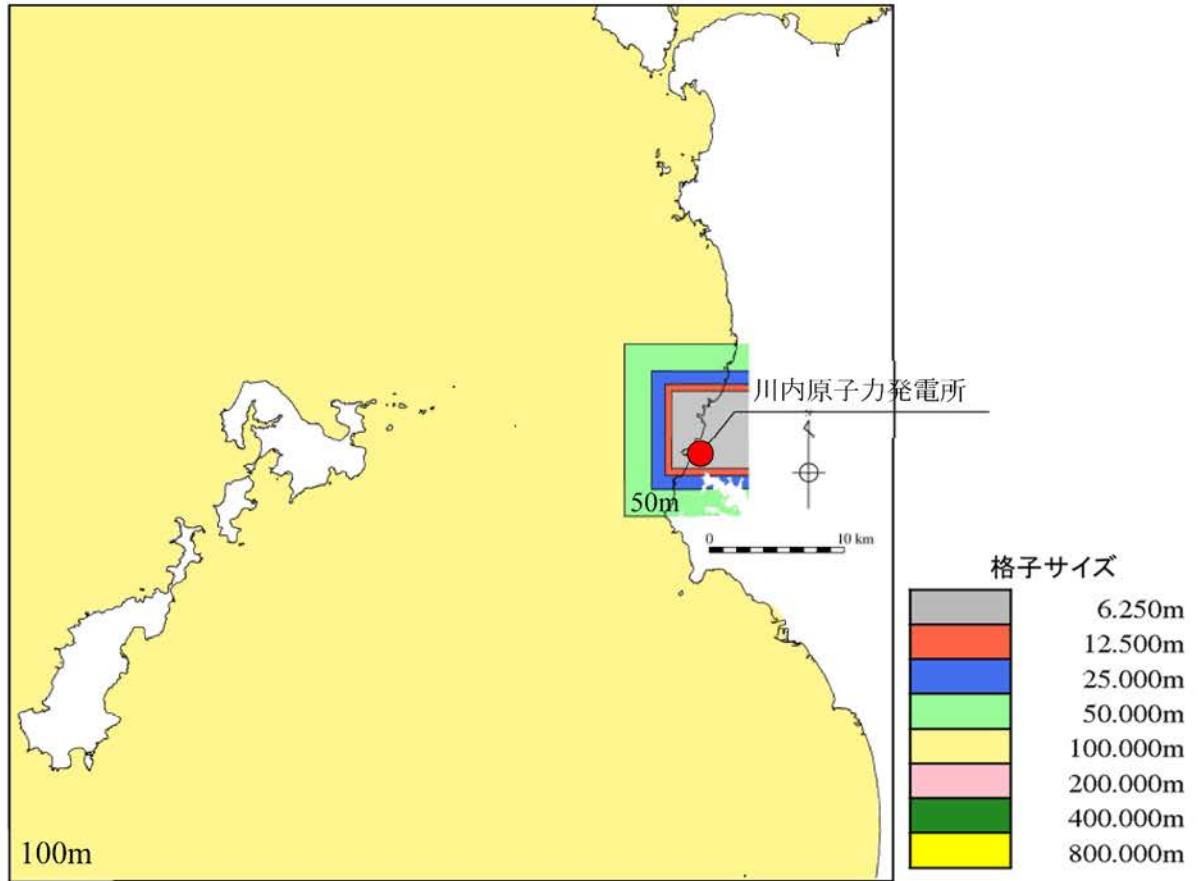
第1.2-13図(1) 海底地形(計算領域全体)



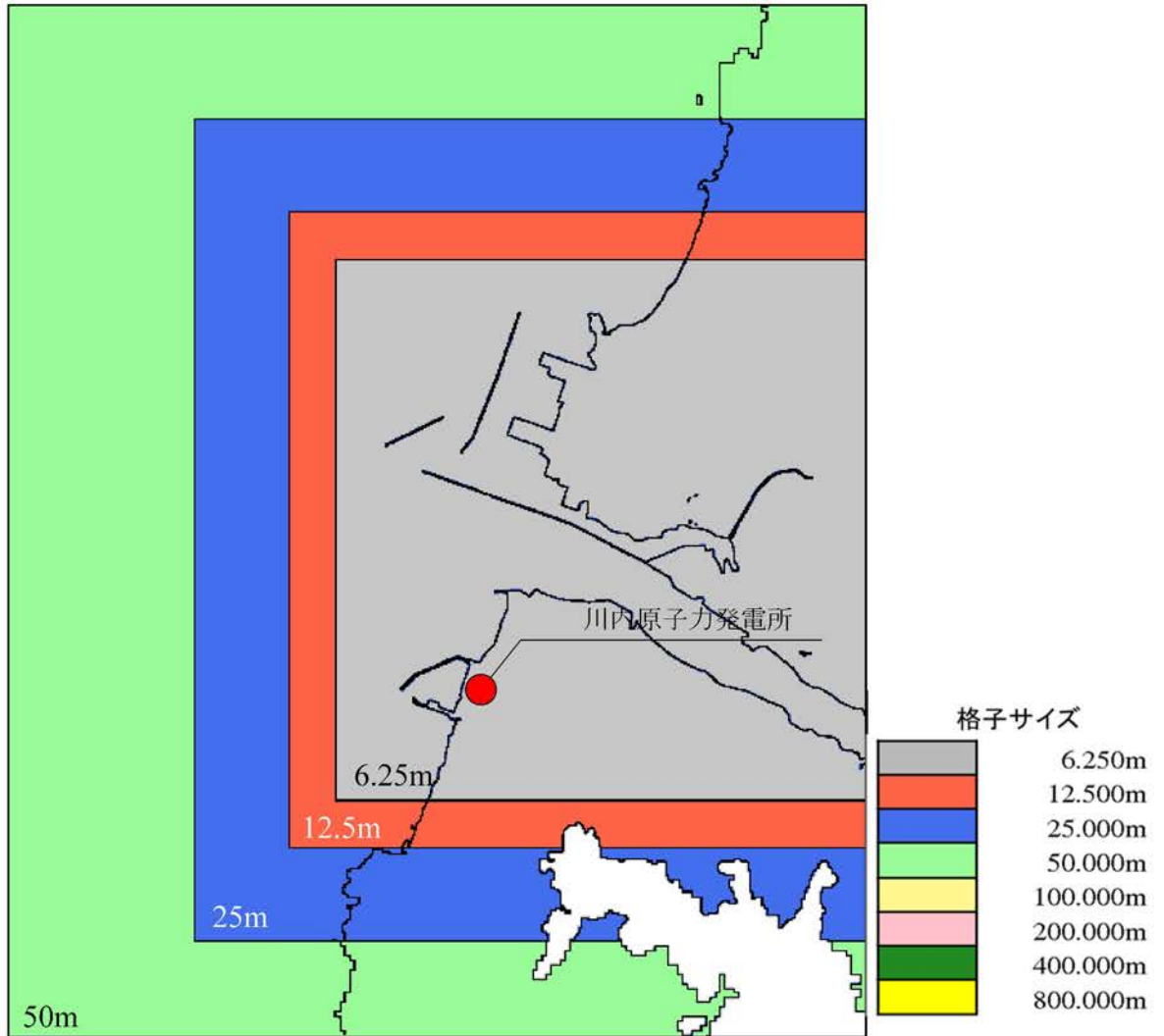
第1.2-13図(2) 海底地形(敷地近傍海域)



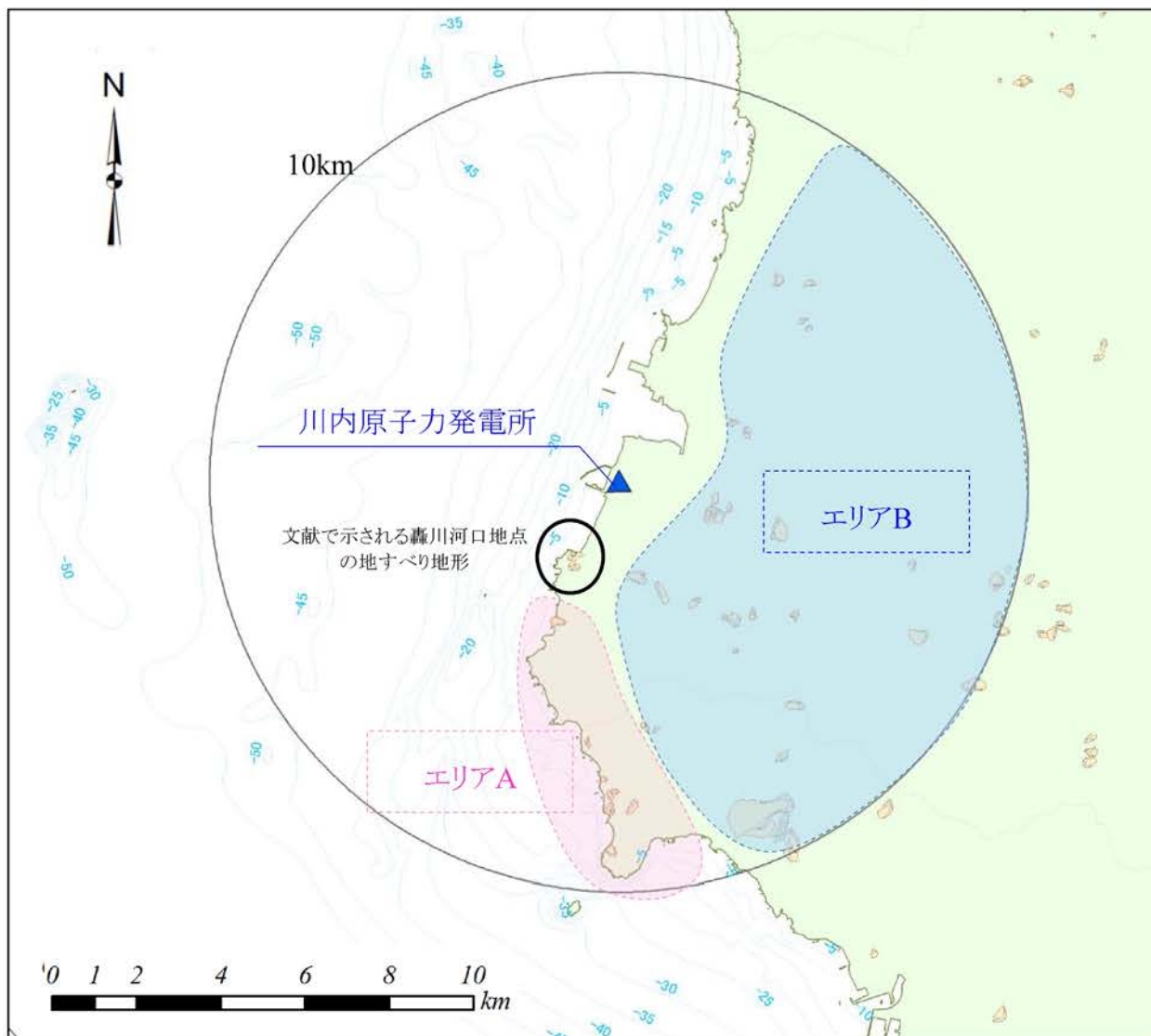
第1.2-14図(1) 計算格子分割(計算領域全体)



第1.2-14図(2) 計算格子分割(敷地前面海域)

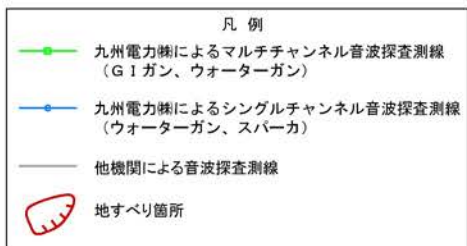
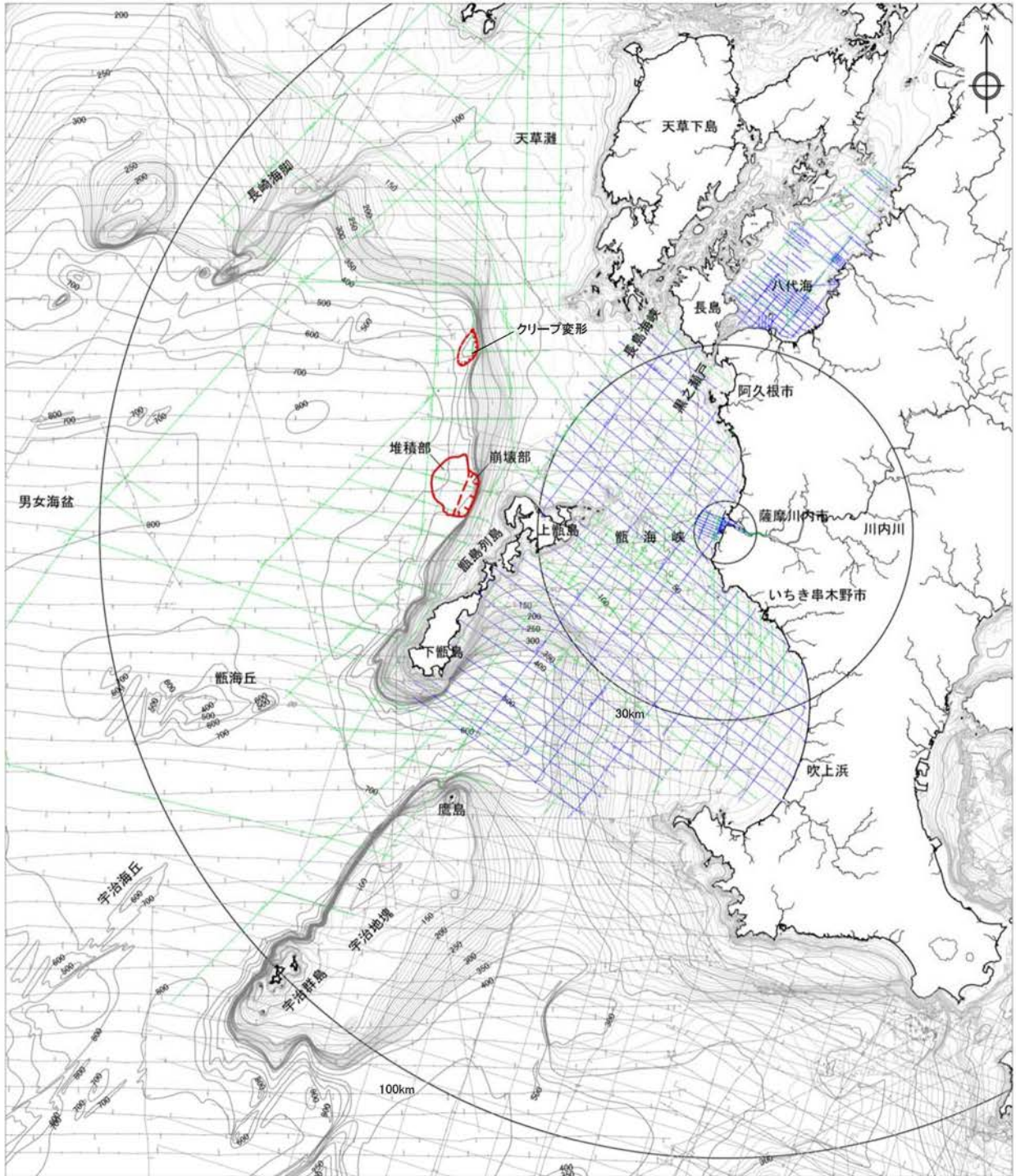


第1.2-14図(3) 計算格子分割(敷地近傍海域)



第1.2-15図 沿岸陸域の地すべり地形の位置



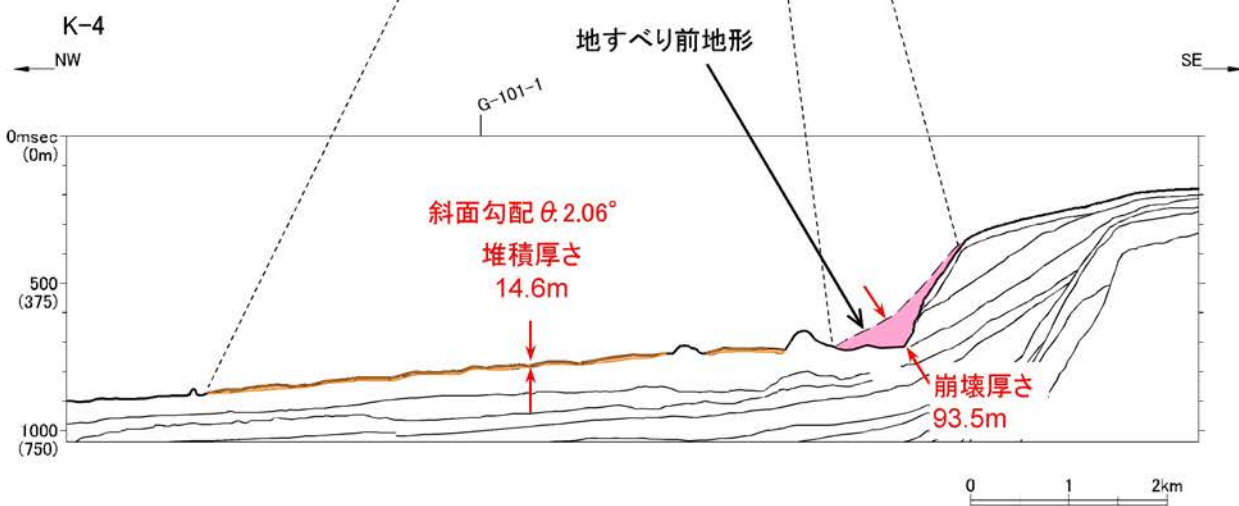
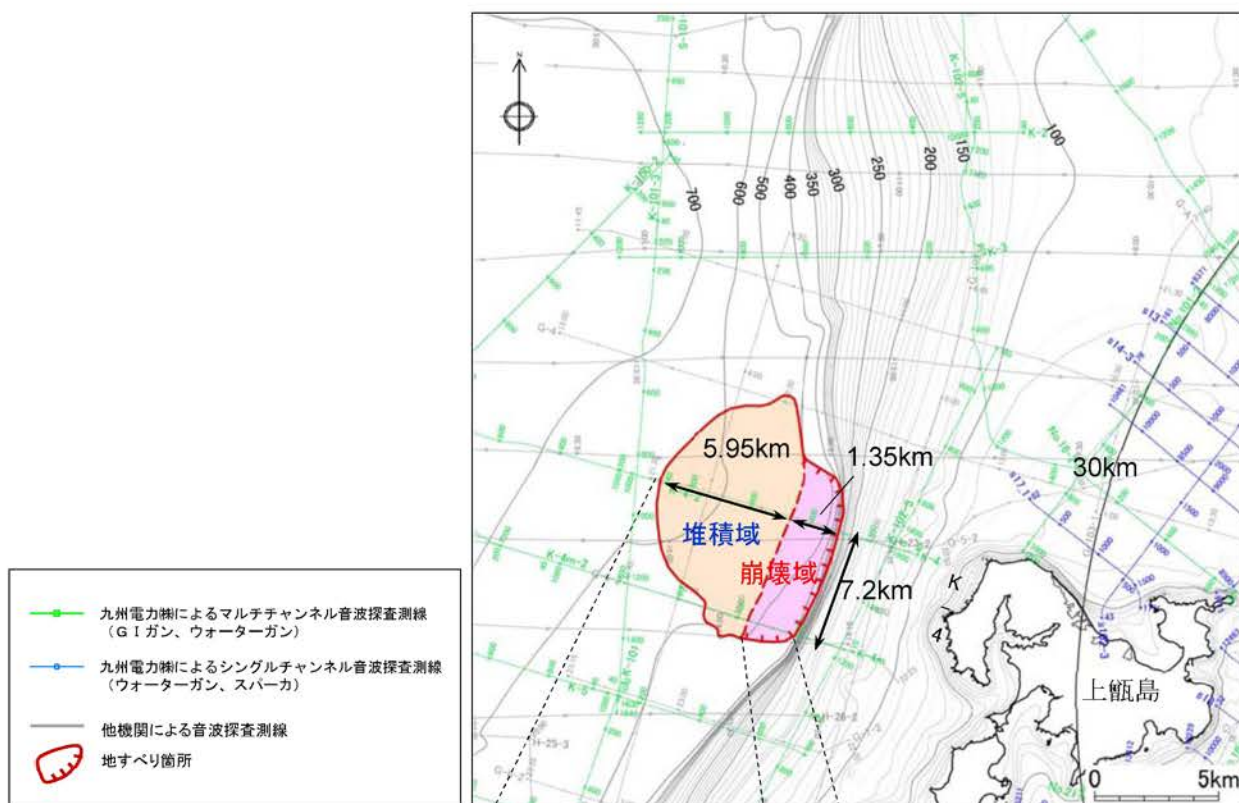


水深線は、国土地理院発行の数値地図25000空間データ基盤(熊本・鹿児島)を編集したものである。海域の地図は、国土地理院発行の2万5千分の1沿岸海域地形図(水俣)他・海上保安庁発行の5万分の1沿岸の海の基本図(串木野)他・20万分の1大陸棚の海の基本図(天草灘)他を編集したものである。

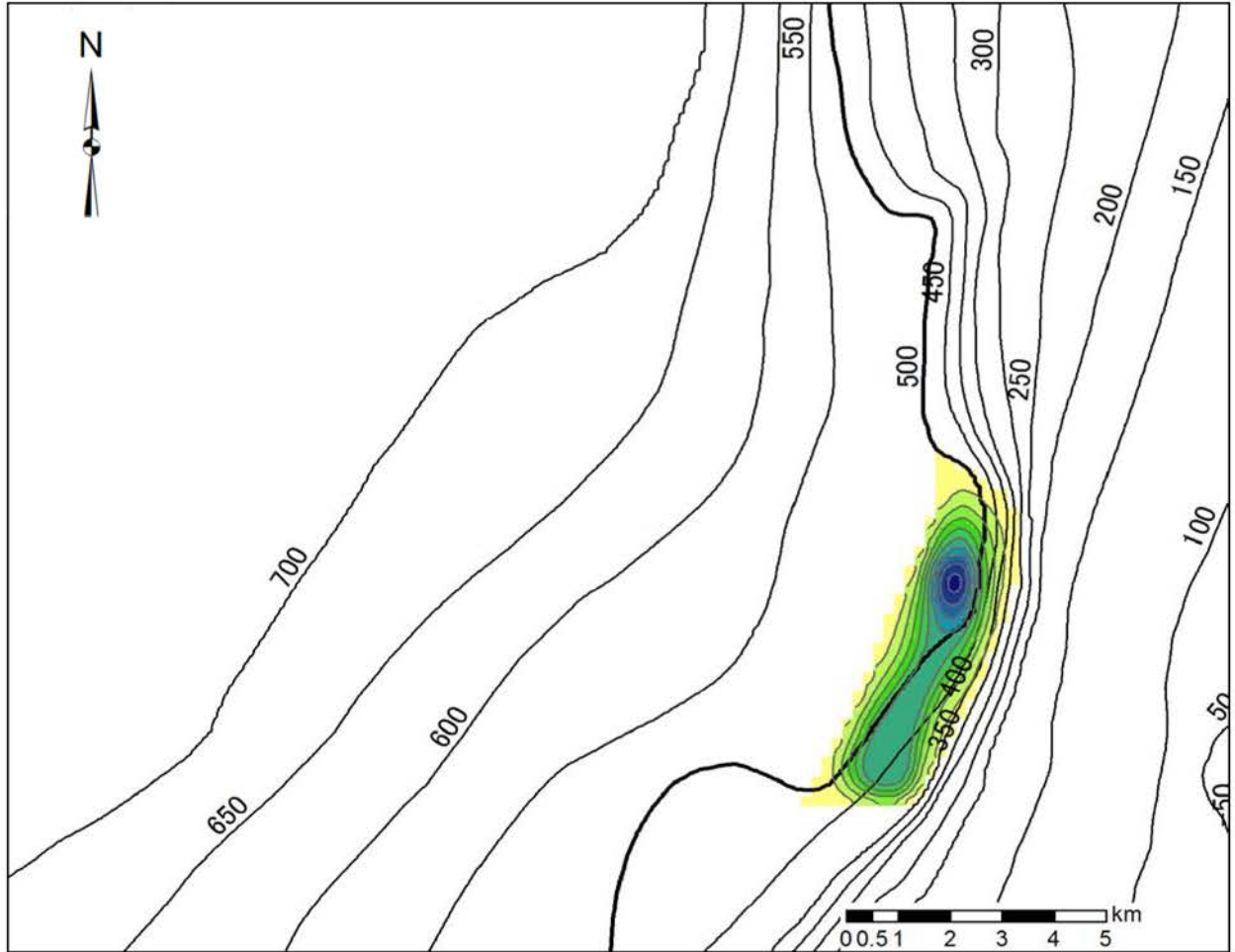
(注) 海域の地形コンターの数字は深度を示す

0 10 20 30km

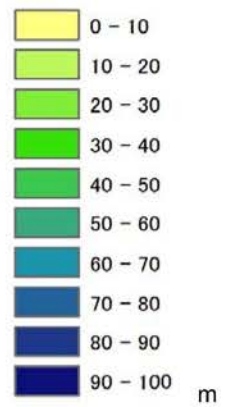
第1.2-16図 海底地すべり地形の位置



第1.2-17図(1) 海底地すべりモデル  
 (Watts et al.(2005) の予測式に基づく手法)

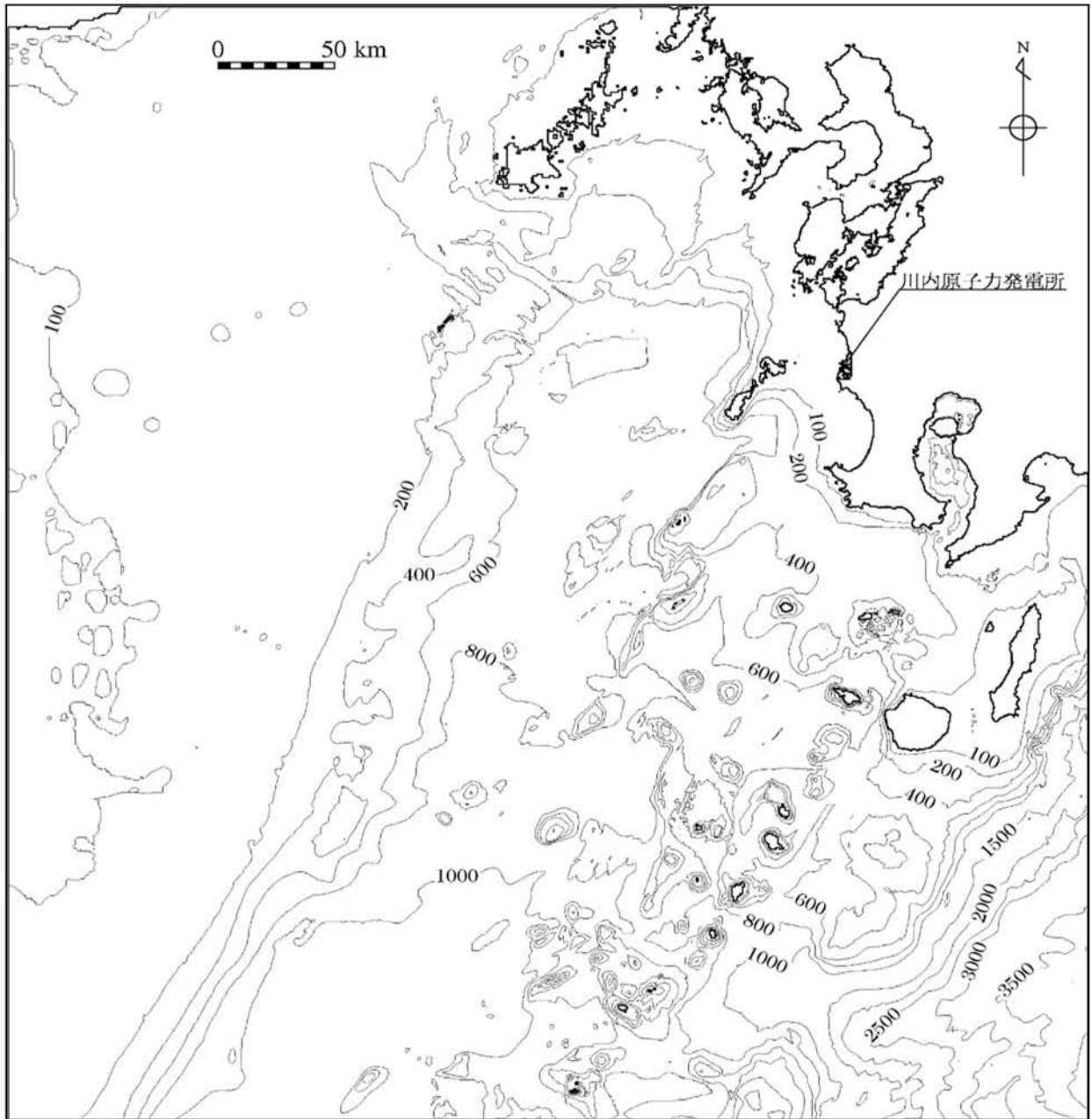


地すべり地塊厚さ

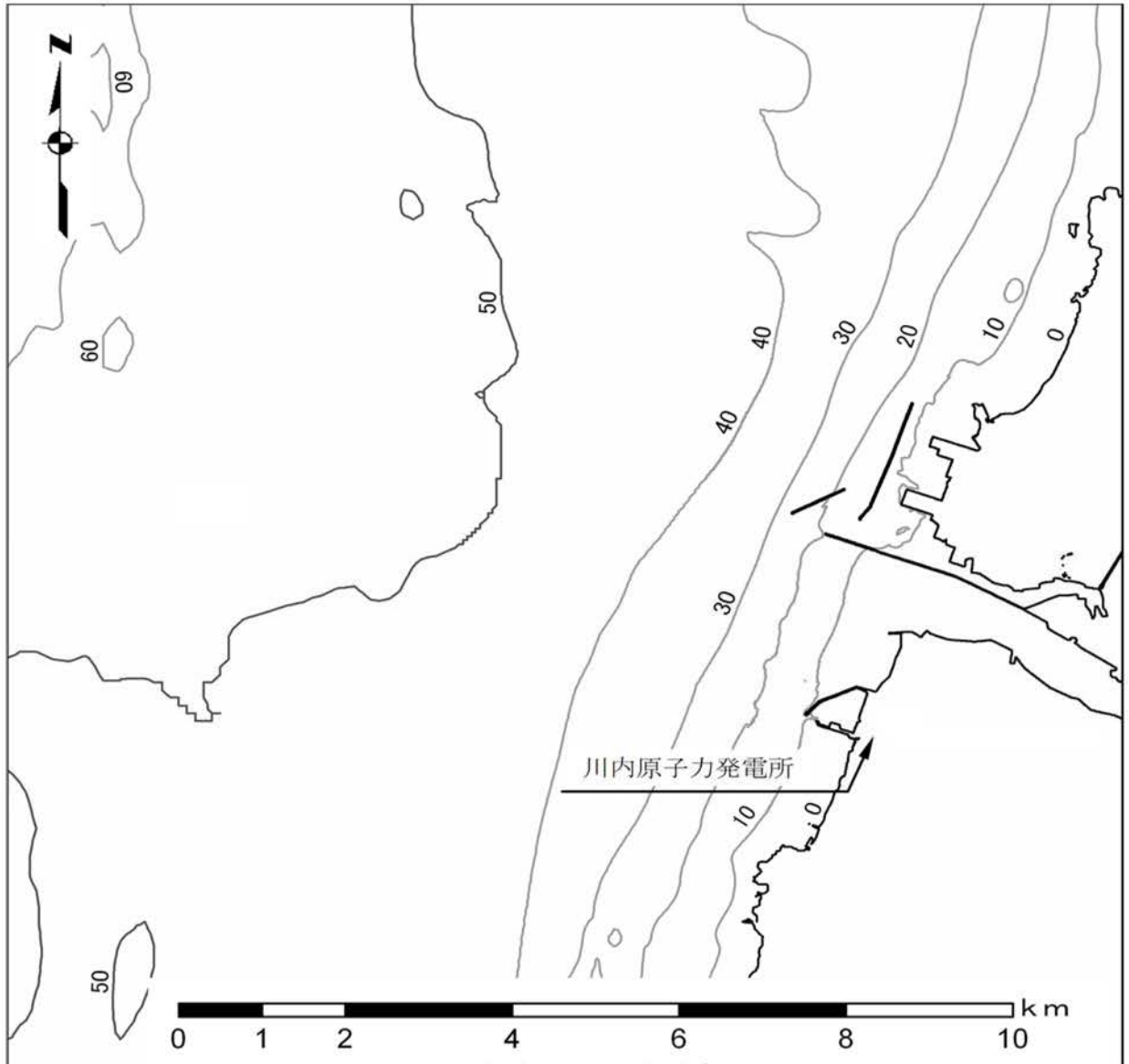


第1.2-17図(2) 海底地すべりモデル

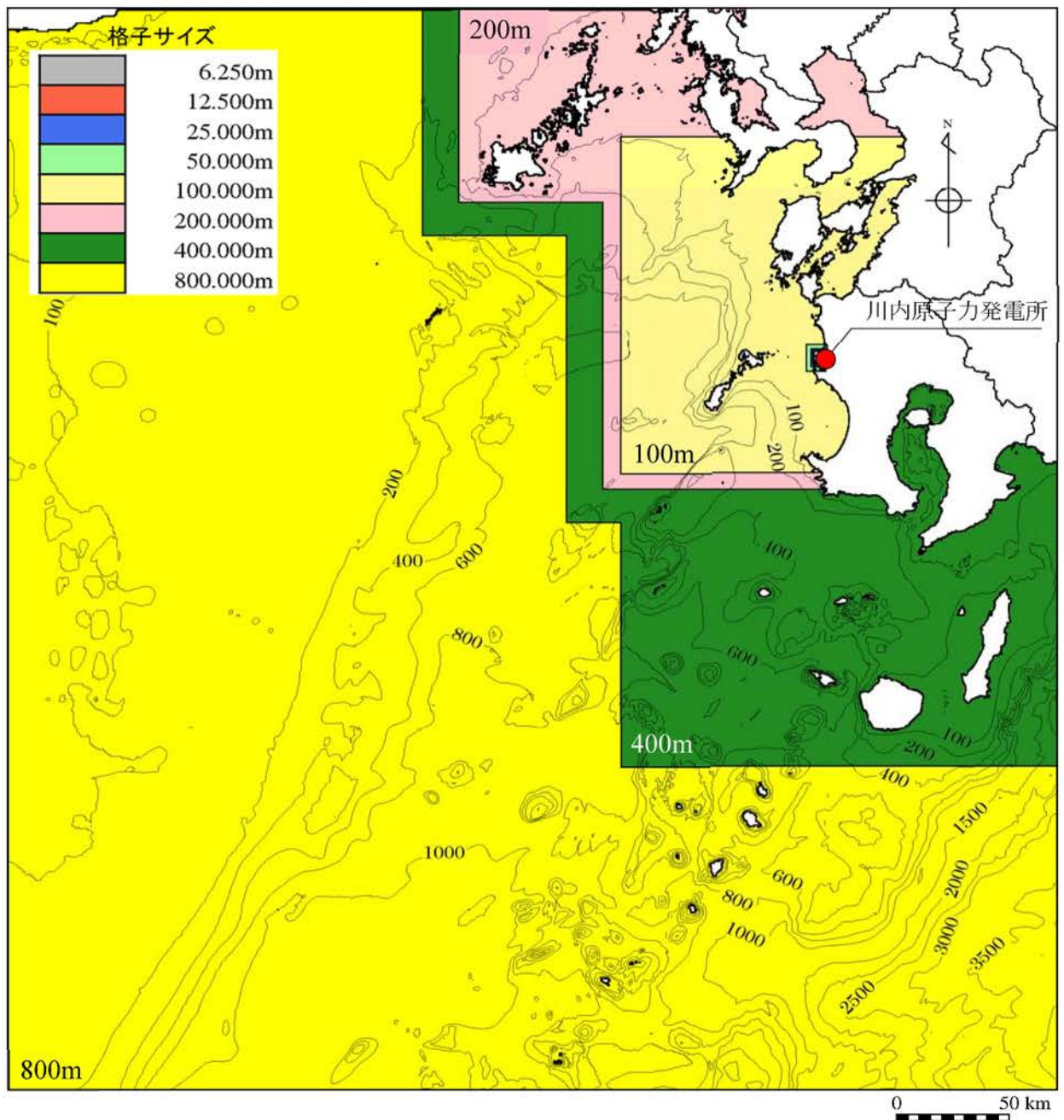
(二層流モデルに基づく手法)



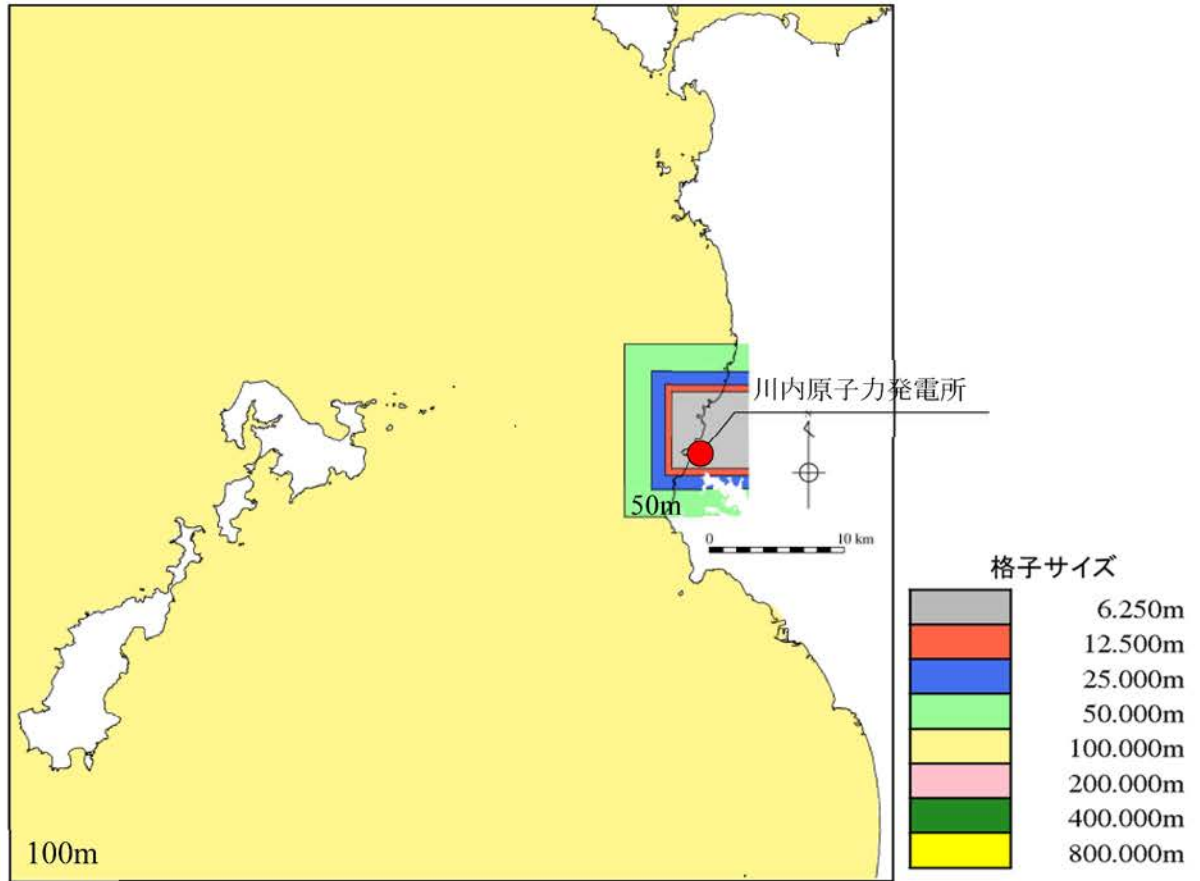
第1.2-18図(1) 海底地形(計算領域全体)



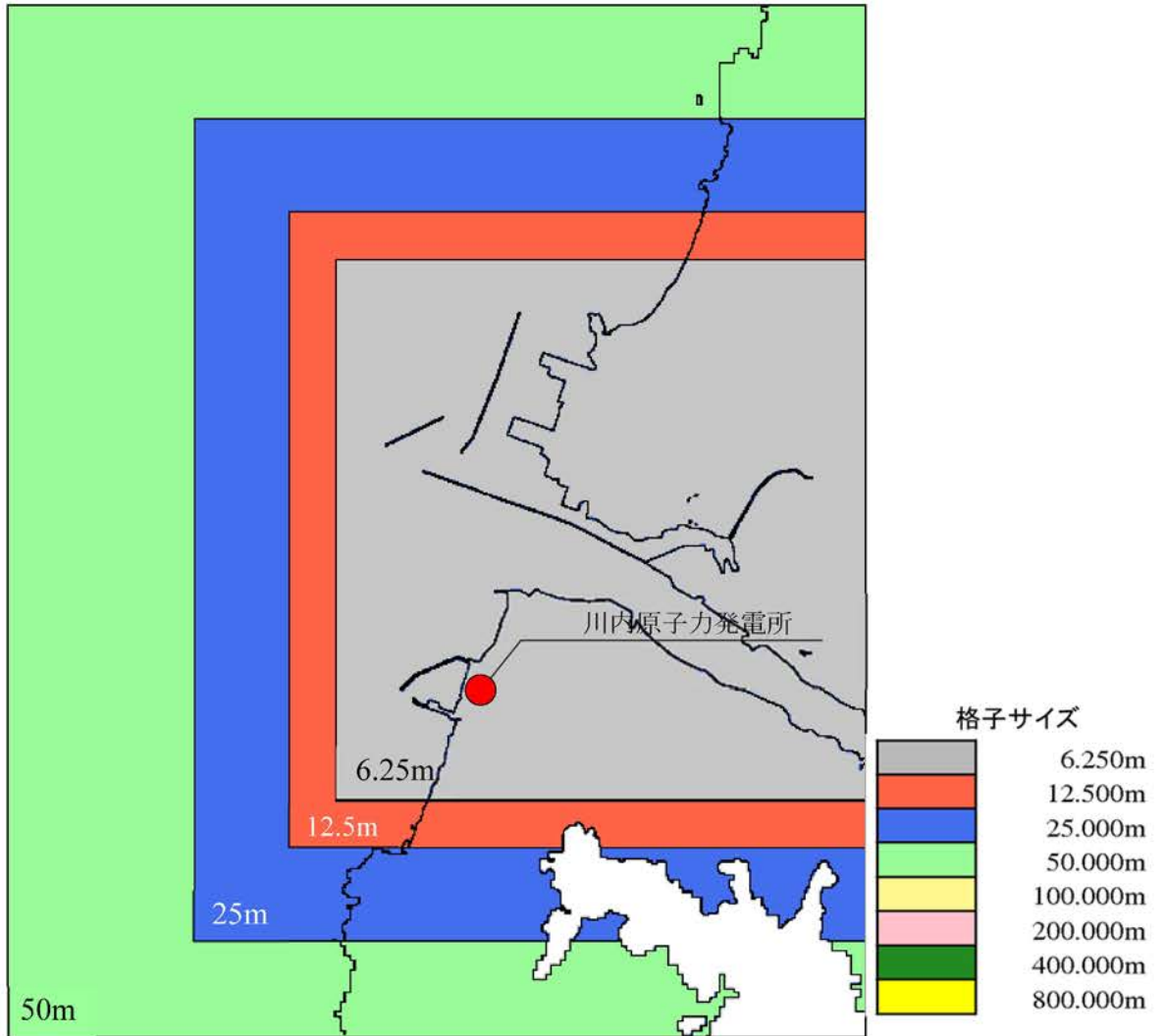
第1.2-18図(2) 海底地形(敷地近傍海域)



第1.2-19図(1) 計算格子分割(計算領域全体)

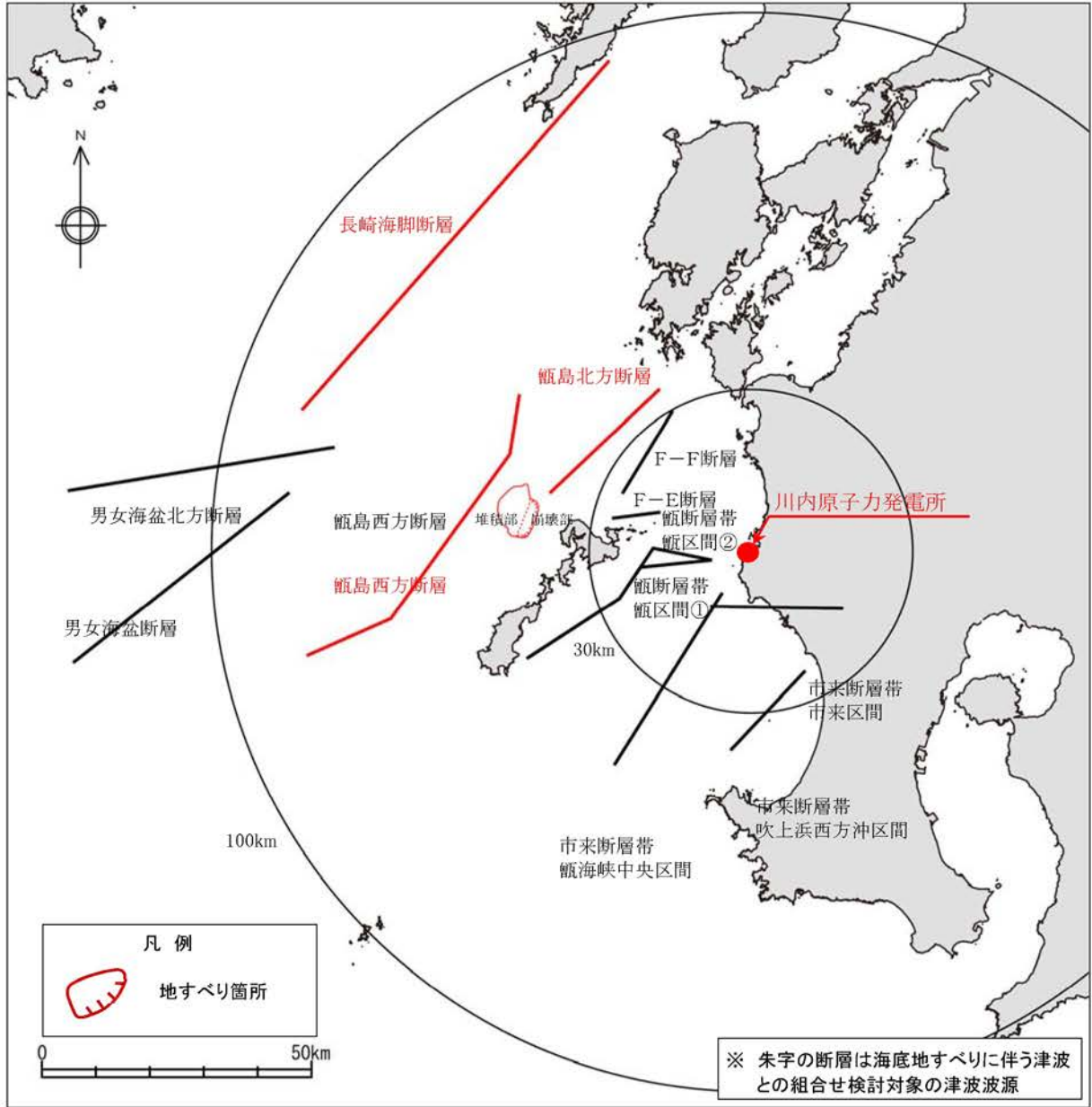


第1.2-19図(2) 計算格子分割(敷地前面海域)

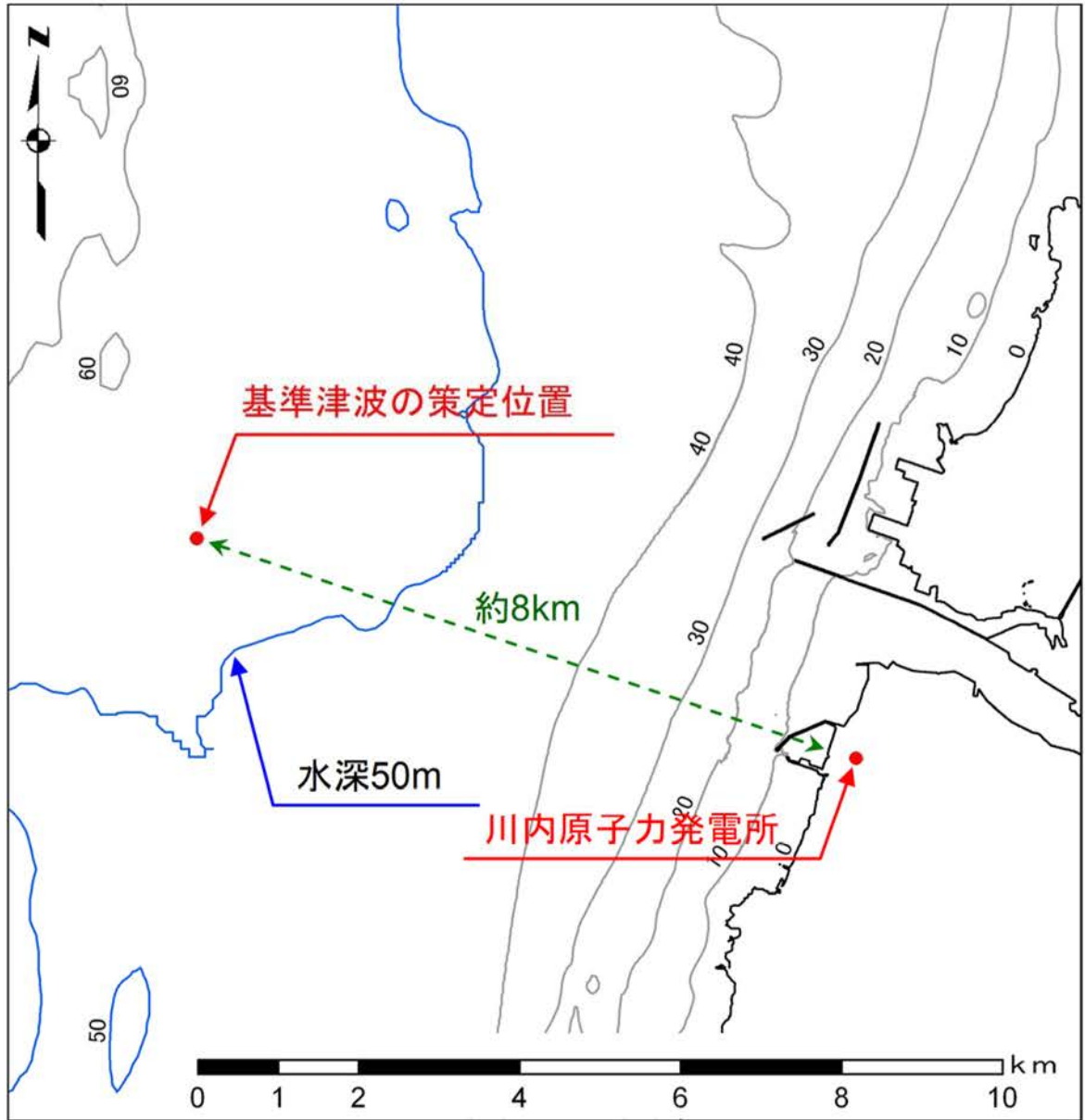


第1.2-19図(3) 計算格子分割(敷地近傍海域)

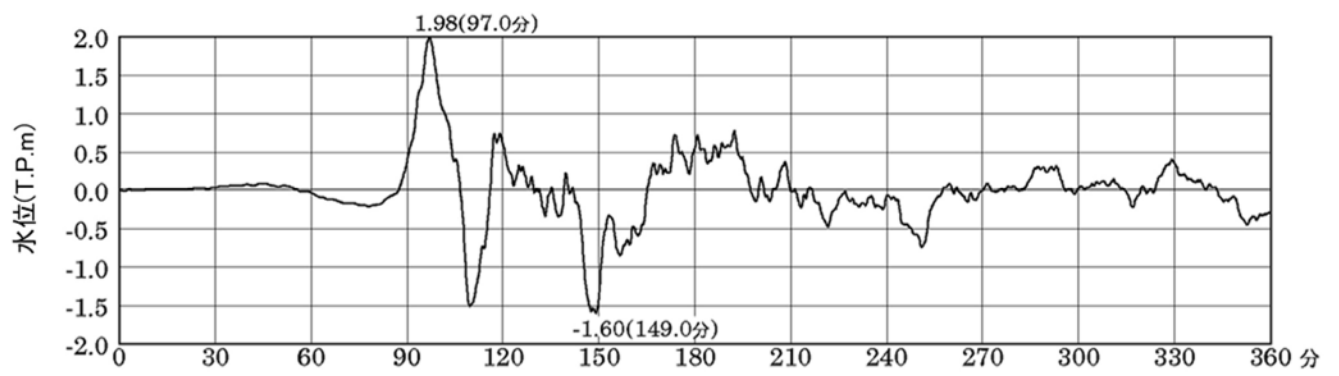




第1.2-20図 敷地周辺の海域活断層の津波波源  
及び海底地すべりの位置



第1.2-21図 基準津波の策定位置



第1.2-22図 基準津波の時刻歴波形(初期潮位:T.P.±0.00m)



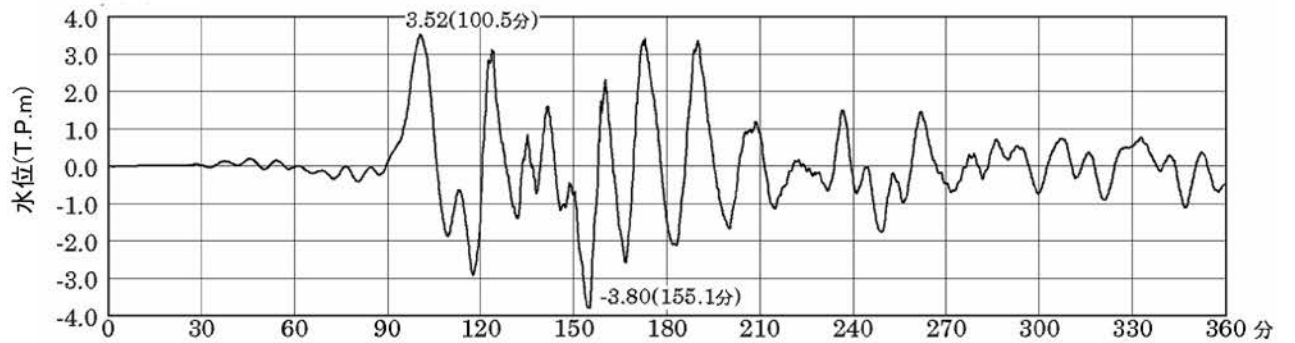
第1.2-23図(1) 基準津波の最大水位上昇量分布

(初期潮位 : T.P.±0.00m)



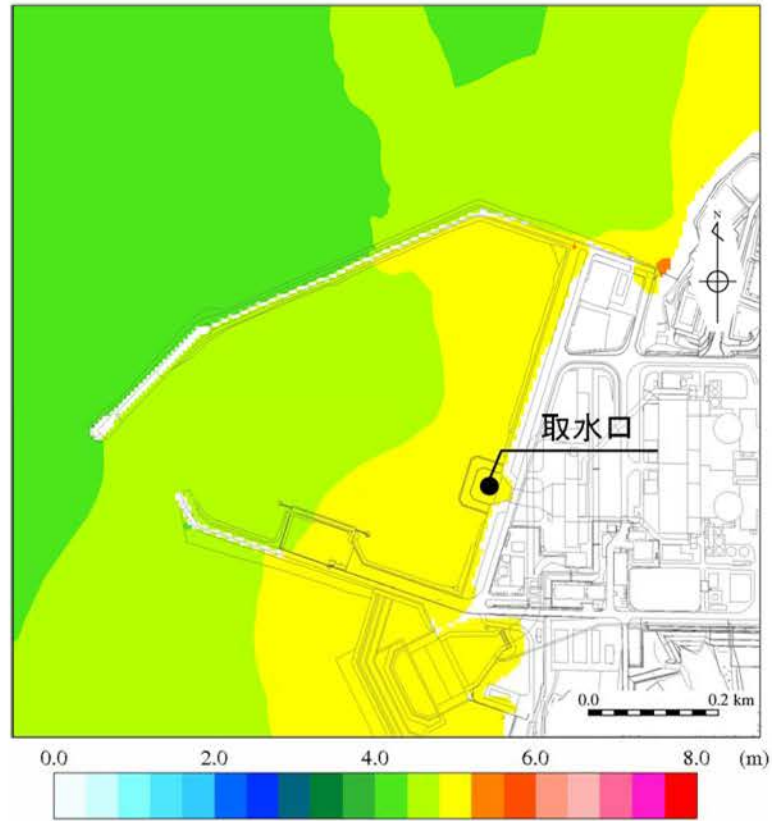
第1.2-23図(2) 基準津波の最大水位下降量分布

(初期潮位 : T.P.±0.00m)

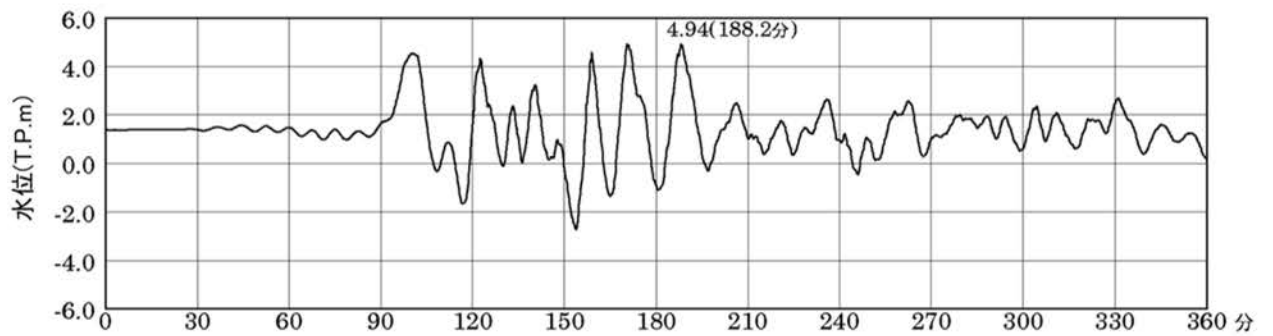


第1.2-23図(3) 基準津波の取水口位置での時刻歴波形

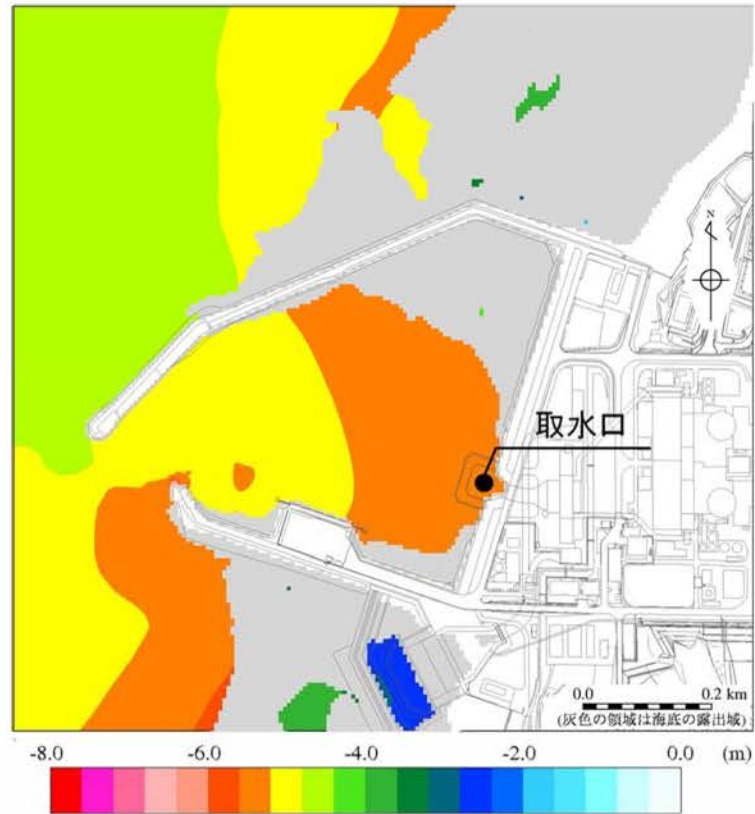
(初期潮位 : T.P.±0.00m)



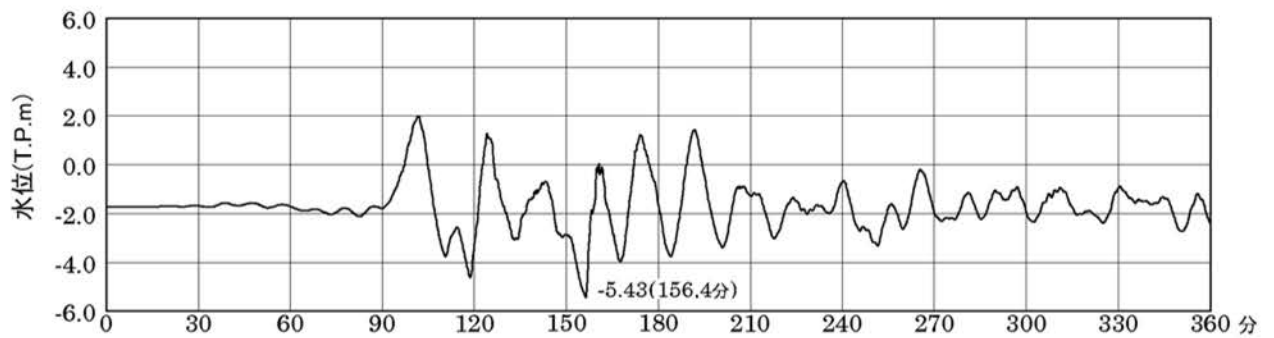
第1.2-24図(1) 基準津波の最高水位分布(朔望平均満潮位を考慮)



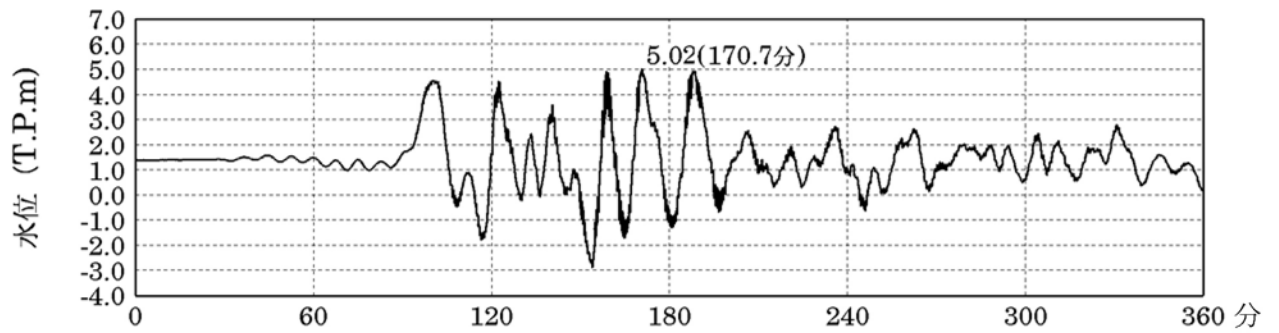
第1.2-24図(2) 基準津波の取水口位置での時刻歴波形  
(朔望平均満潮位を考慮)



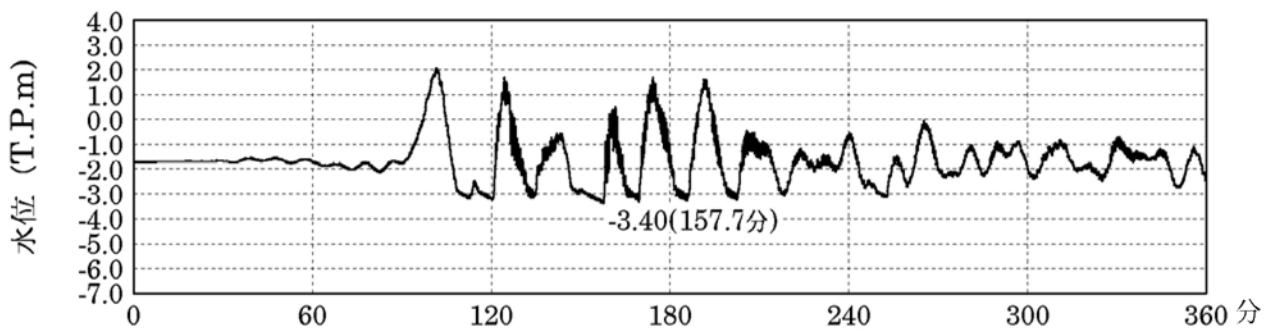
第1.2-24図(3) 基準津波の最低水位分布(朔望平均干潮位を考慮)



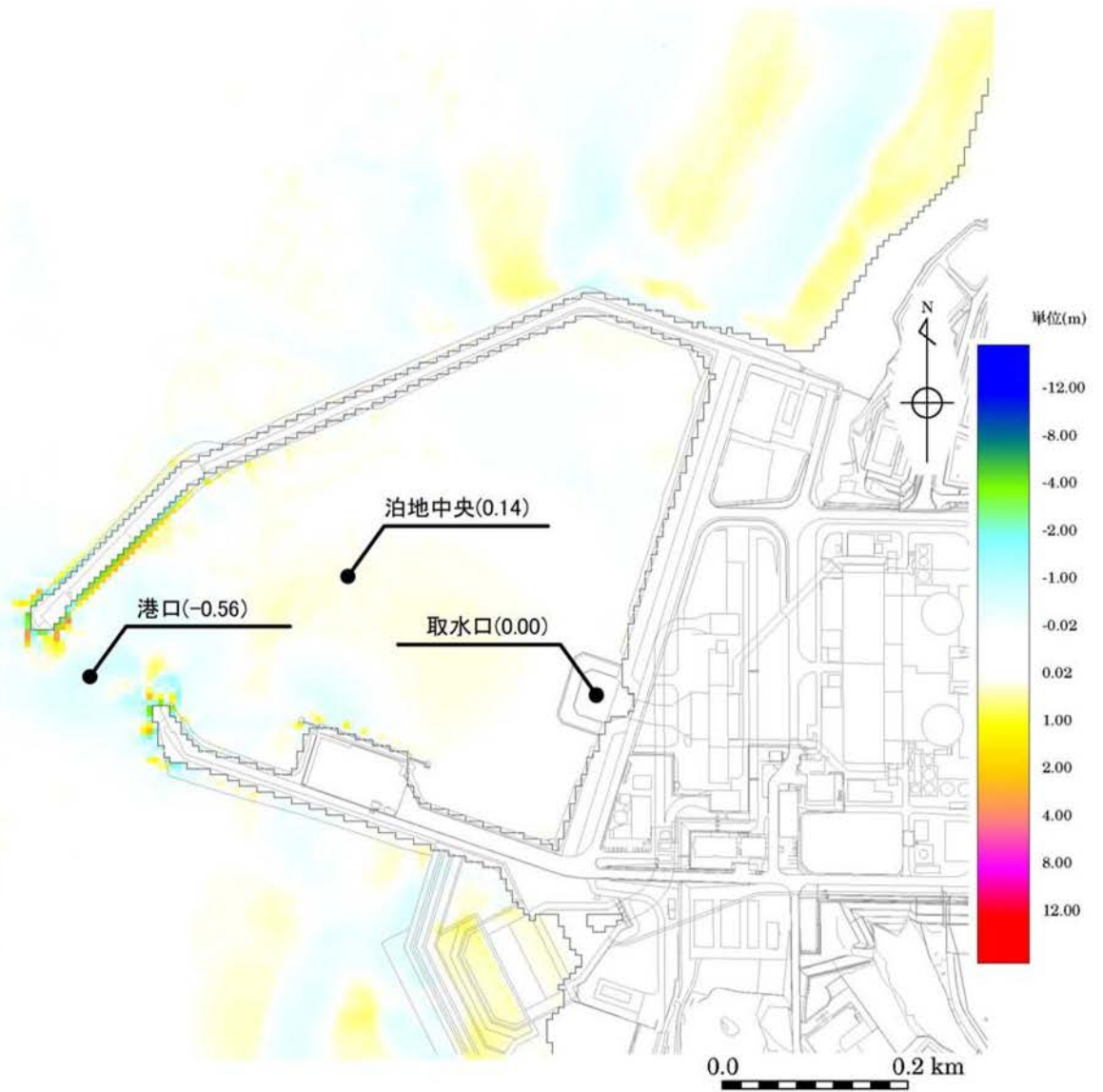
第1.2-24図(4) 基準津波の取水口位置での時刻歴波形  
(朔望平均干潮位を考慮)



第1.2-26図(1) 取水ピットでの時刻歴波形  
 (水位上昇側、朔望平均満潮位を考慮)

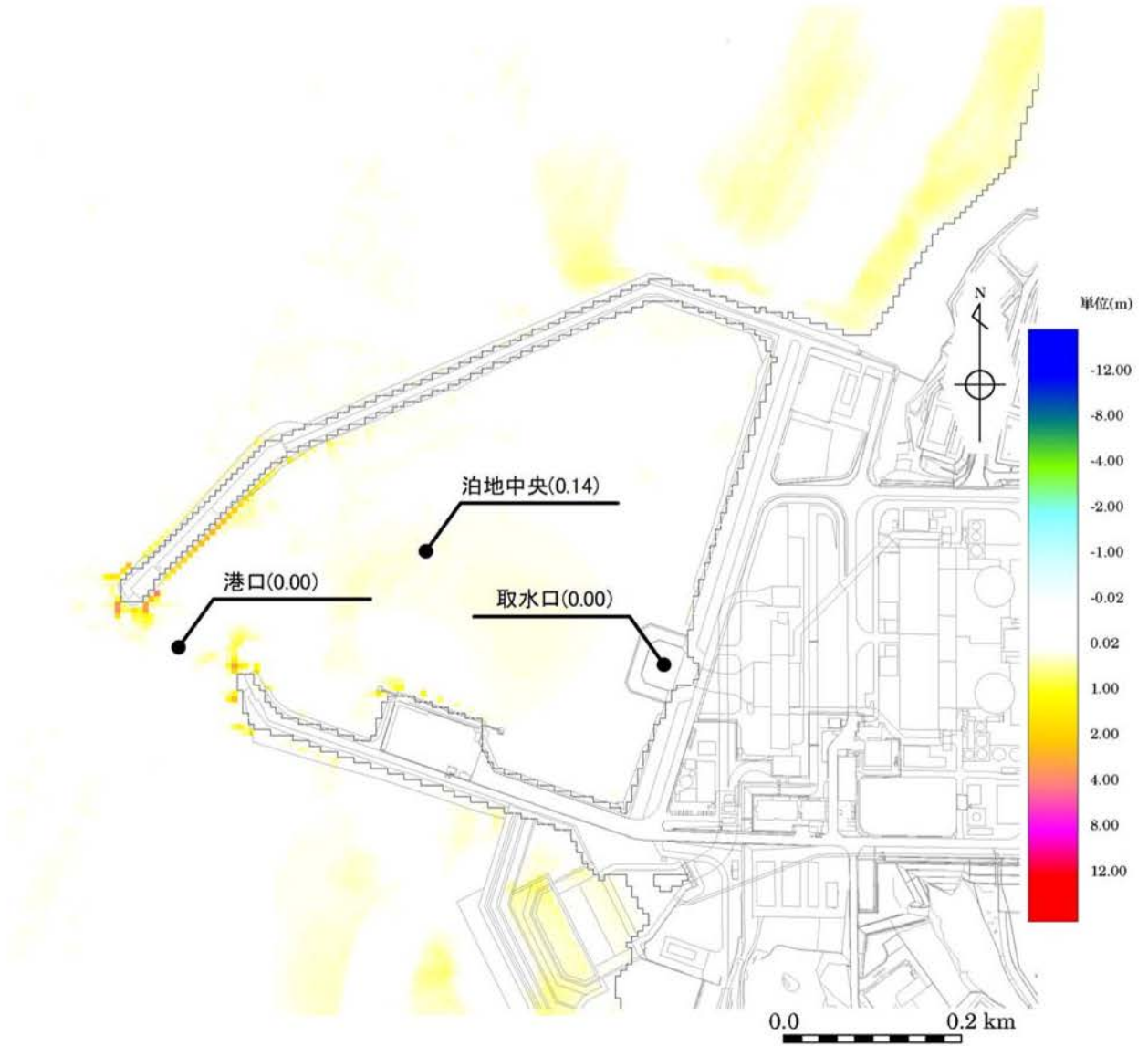


第1.2-26図(2) 取水ピットでの時刻歴波形  
 (水位下降側、朔望平均干潮位を考慮)

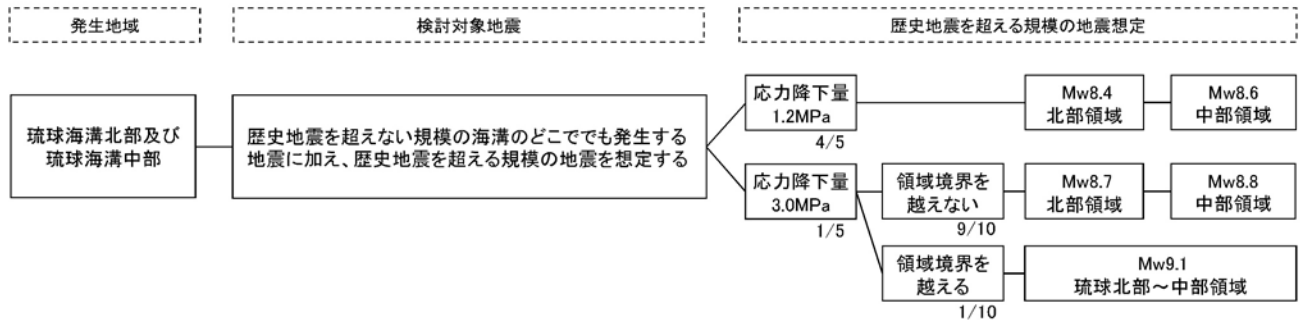


第1.2-27図(1) 砂移動による最終地形変化量

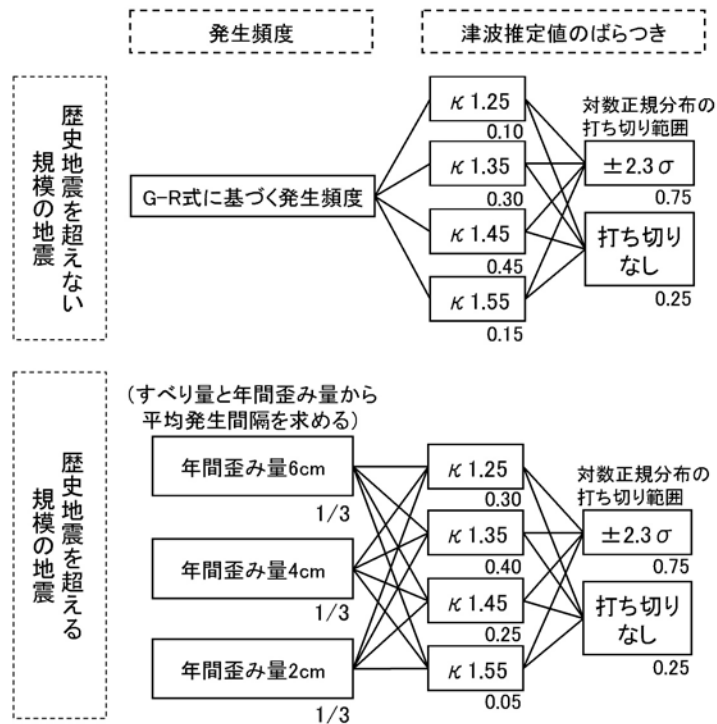
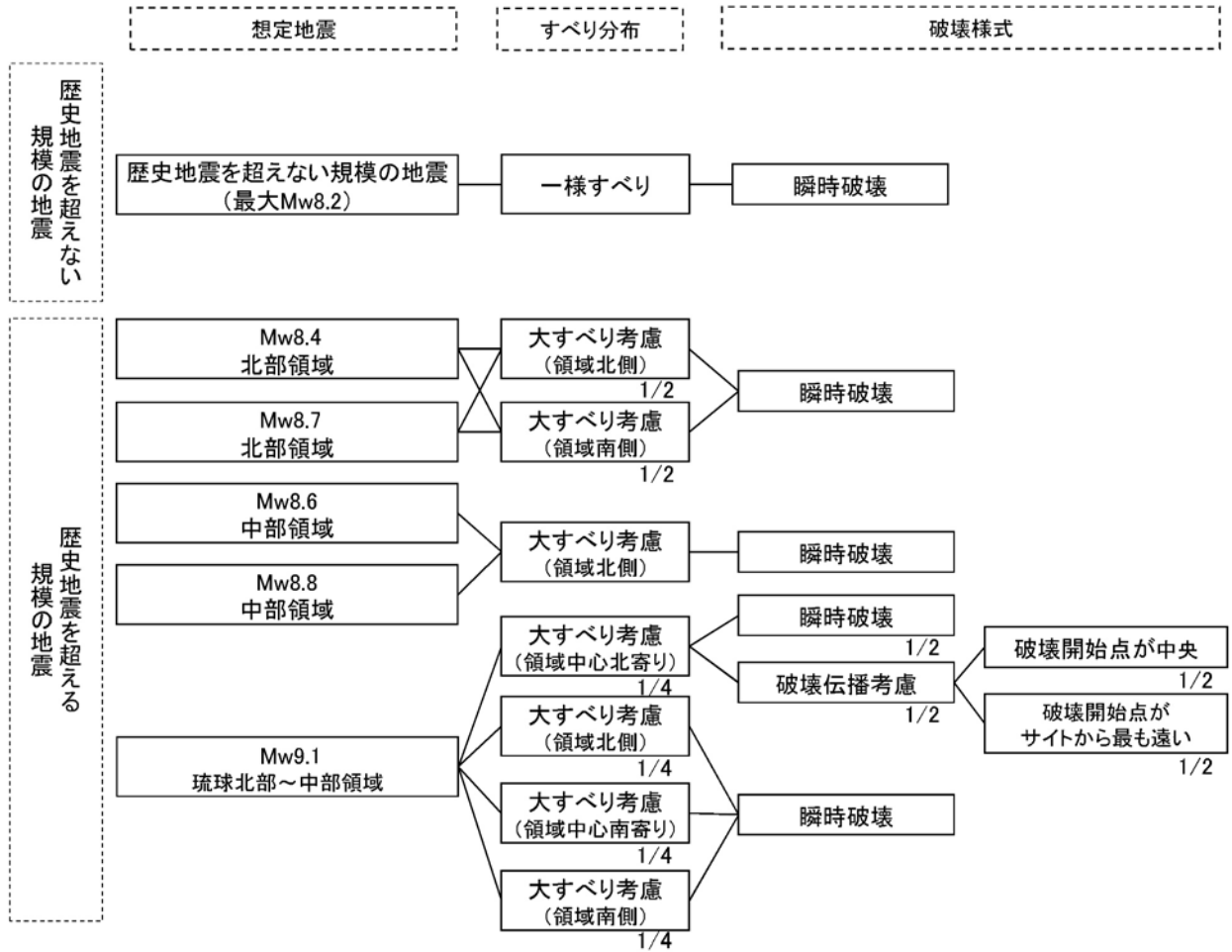




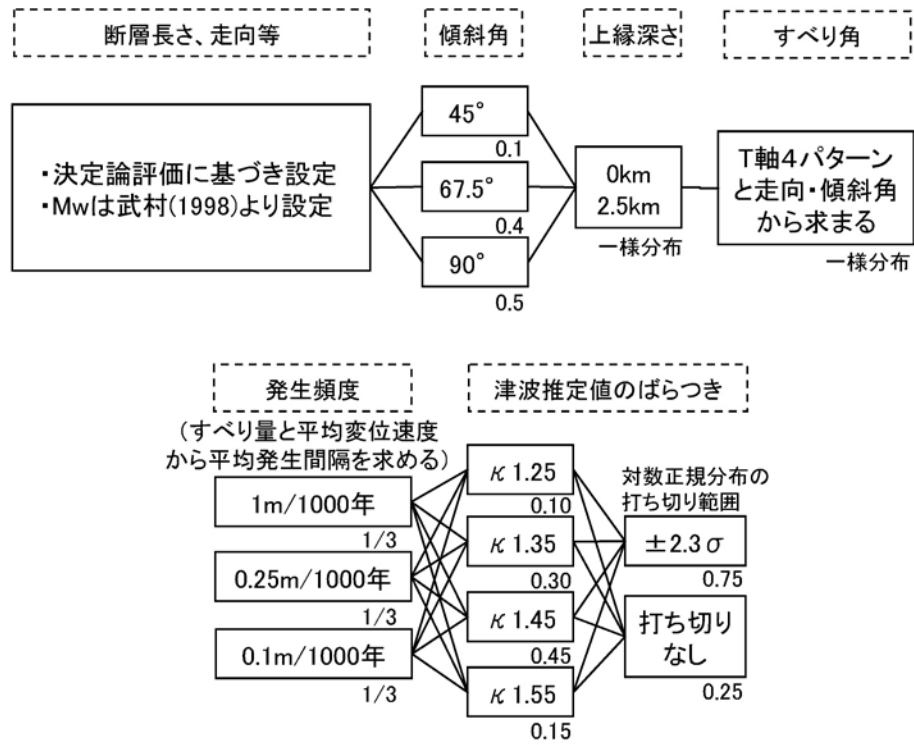
第1.2-27図(2) 砂移動による最大堆積厚



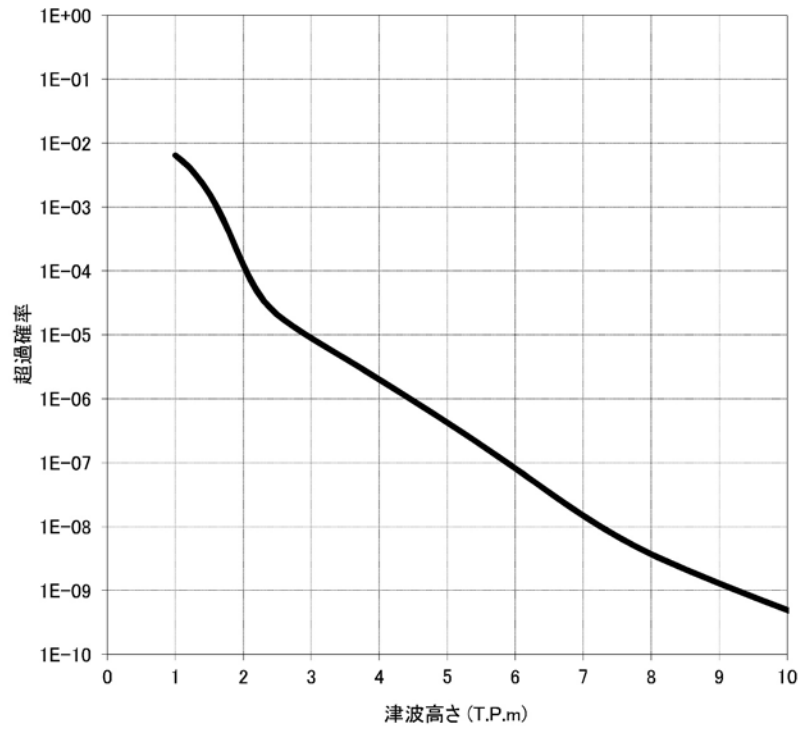
第1.2-28図(1) ロジックツリー(プレート間地震)



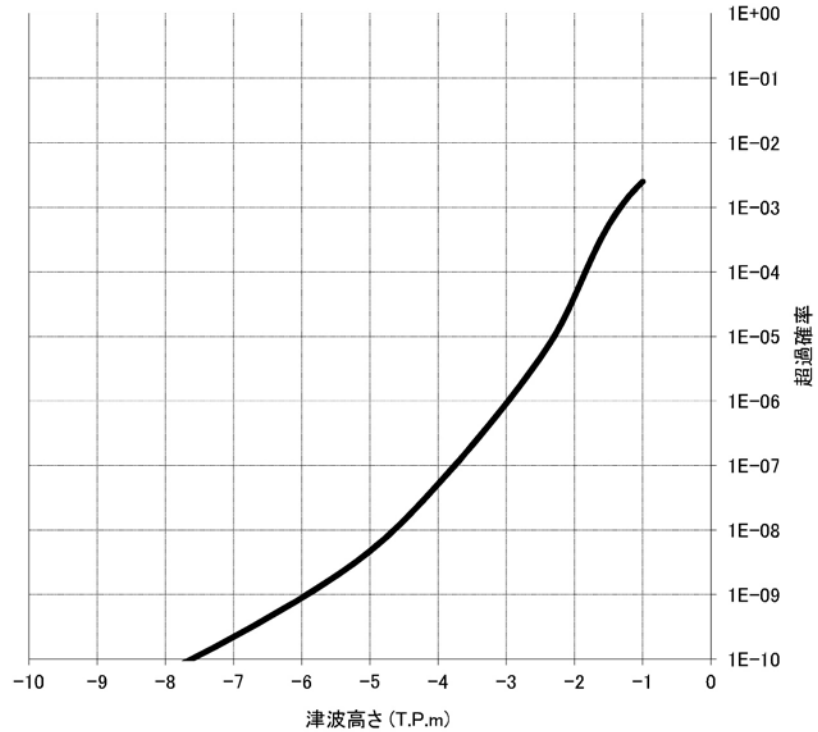
第1.2-28図(2) ロジックツリー(プレート間地震)



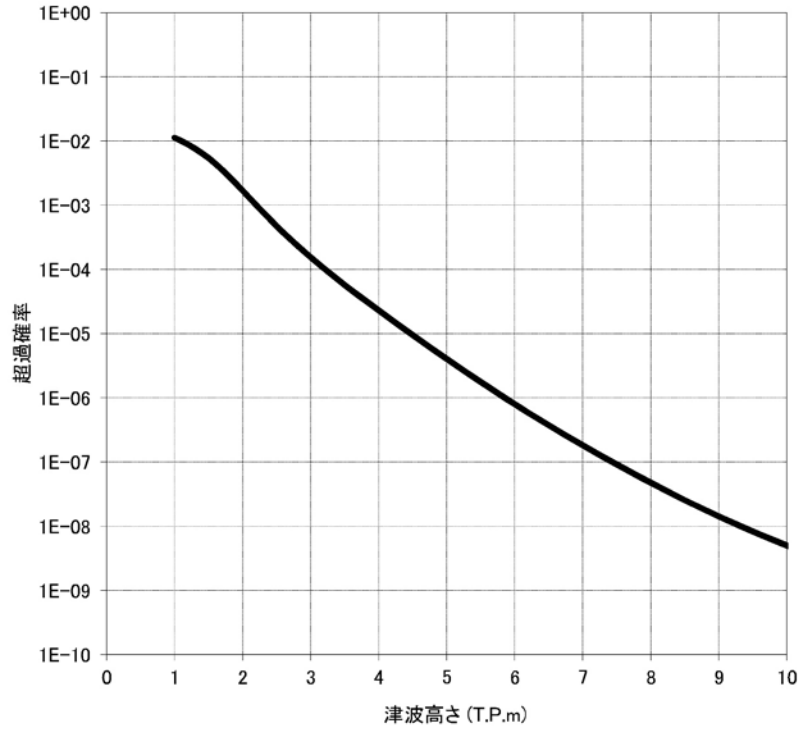
第1.2-28図(3) ロジックツリー(海域活断層による地殻内地震)



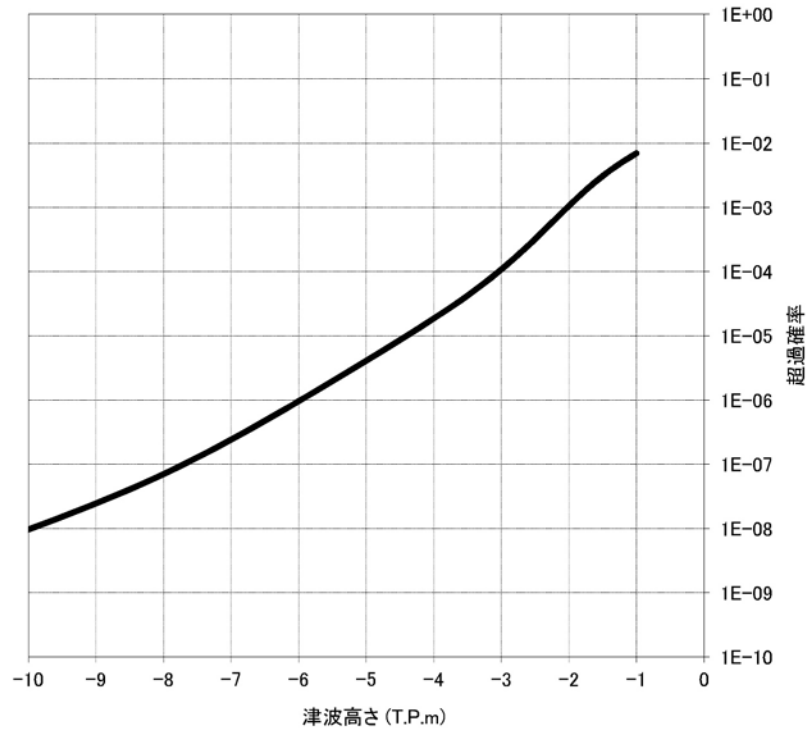
第1.2-29図(1) 基準津波の策定位置における  
水位と年超過確率の関係(水位上昇側)



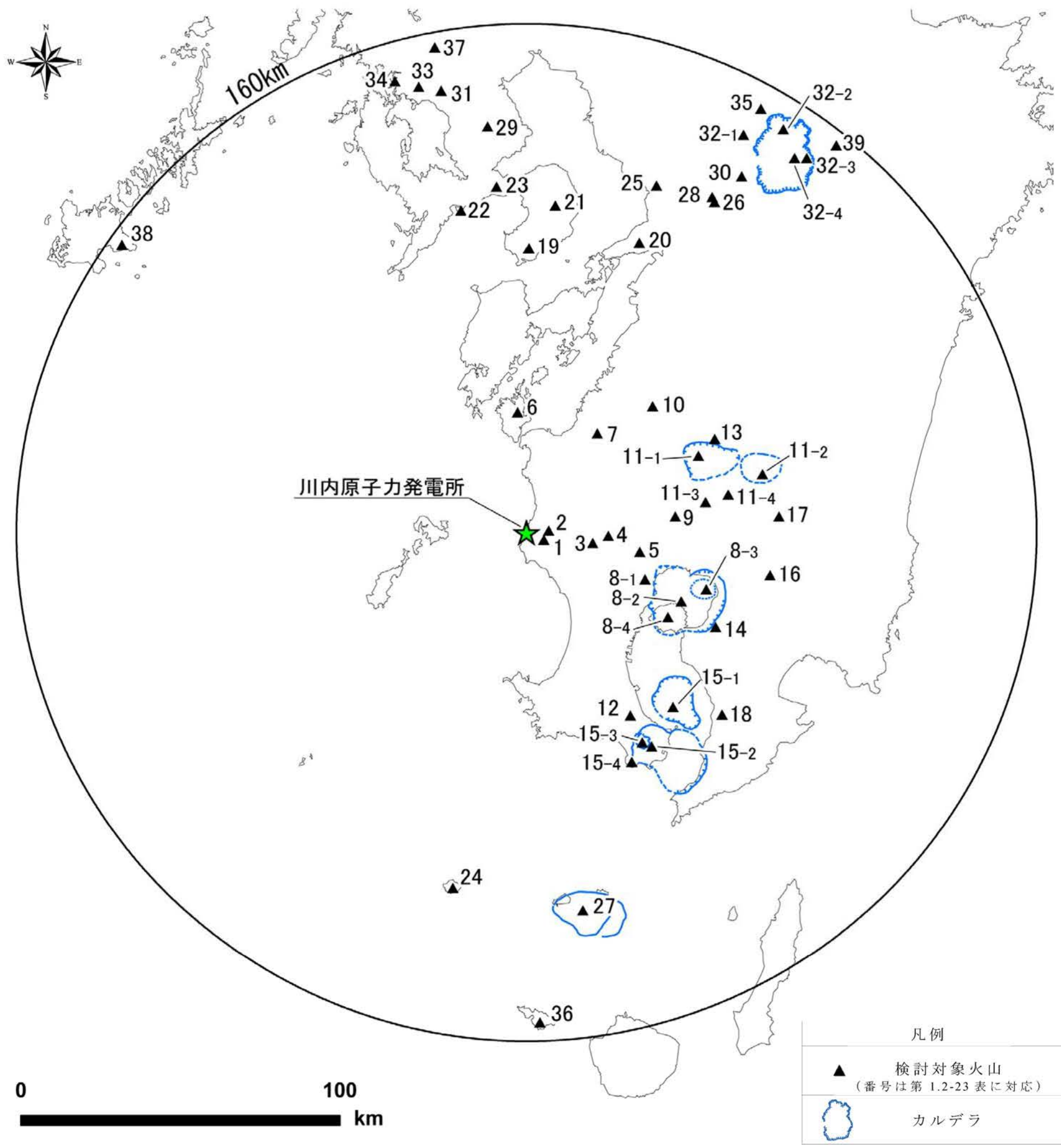
第1.2-29図(2) 基準津波の策定位置における  
水位と年超過確率の関係(水位下降側)



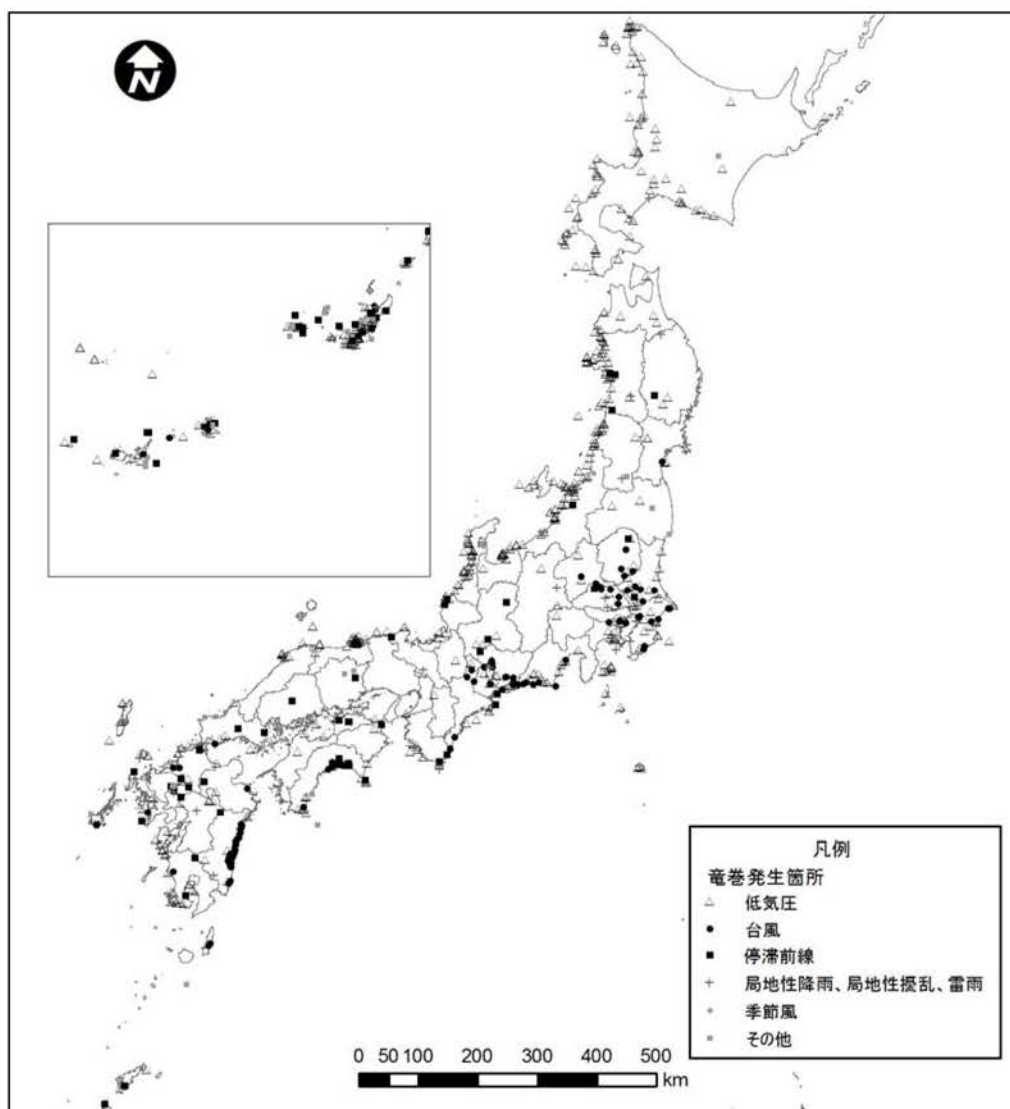
第1.2-29図(3) 取水口位置における  
水位と年超過確率の関係(水位上昇側)



第1.2-29図(4) 取水口位置における  
水位と年超過確率の関係(水位下降側)

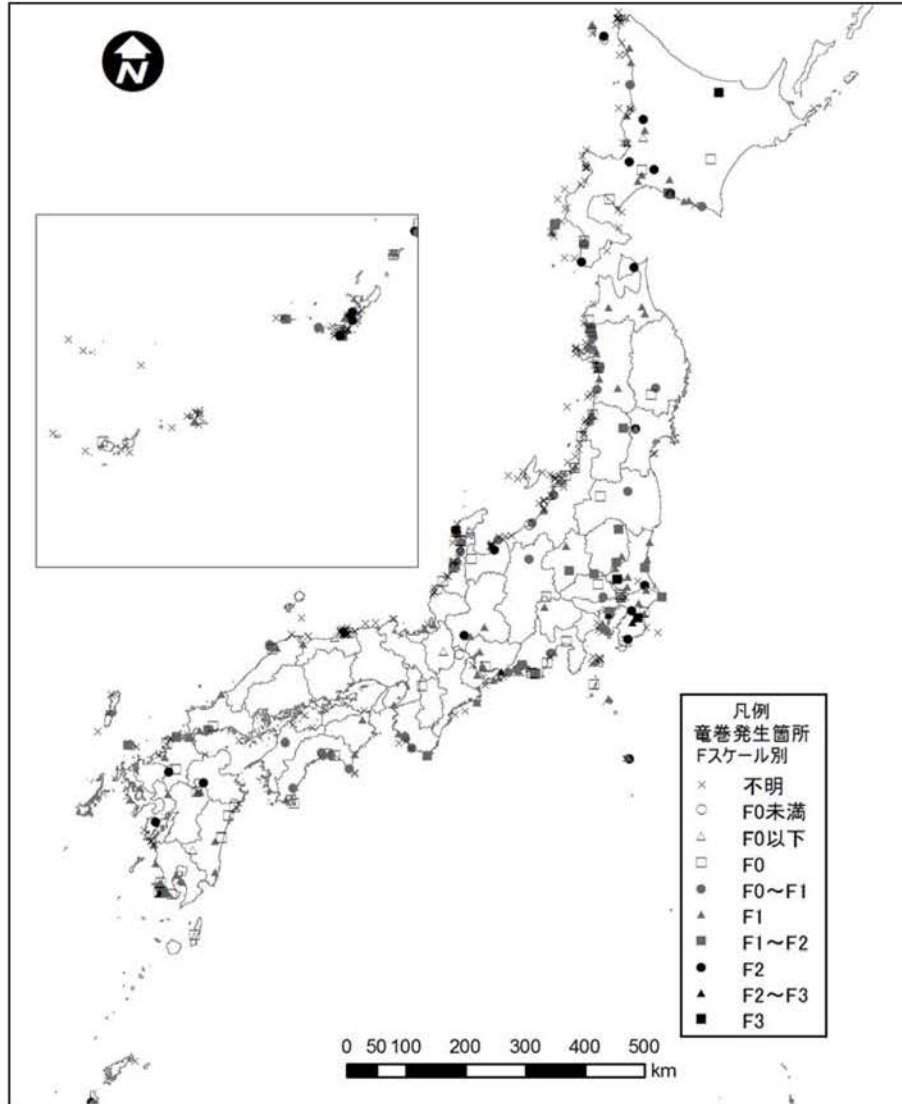


第1.2-30図 地理的領域の検討対象火山の位置

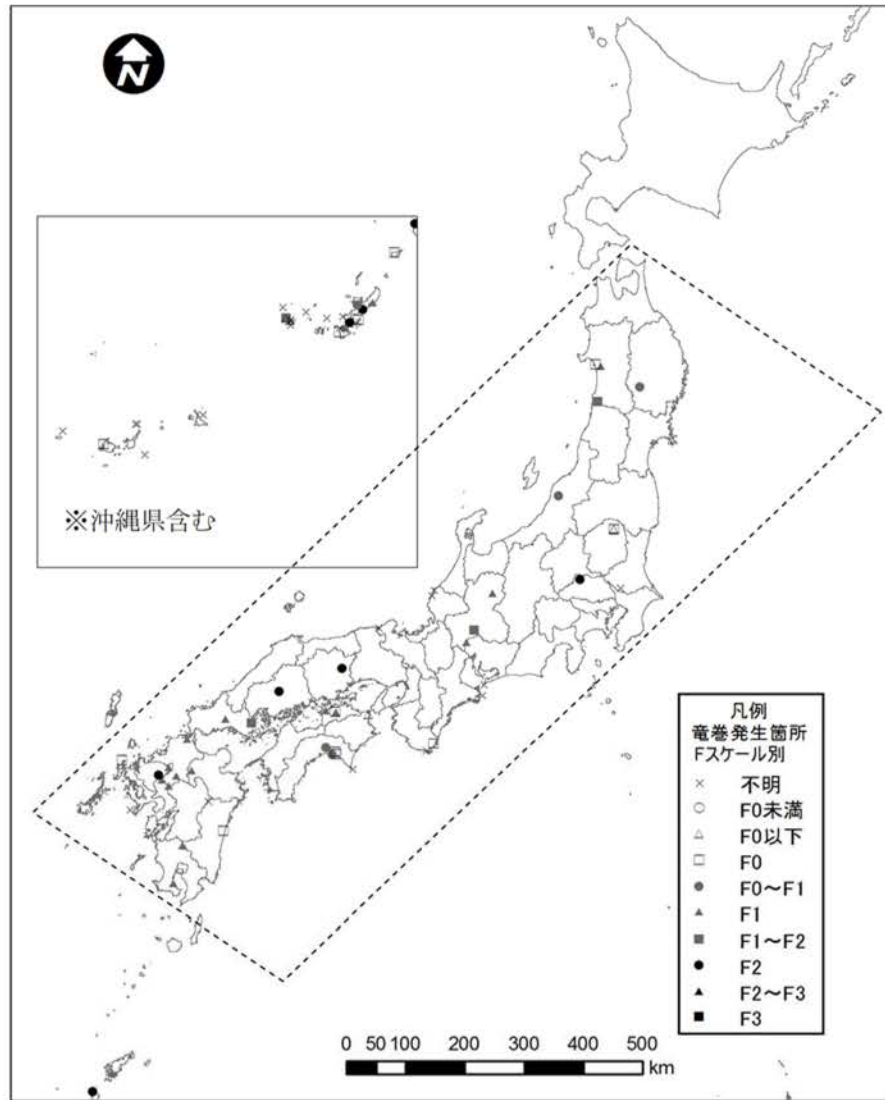


第1.2-31図 気象要因別の竜巻発生位置

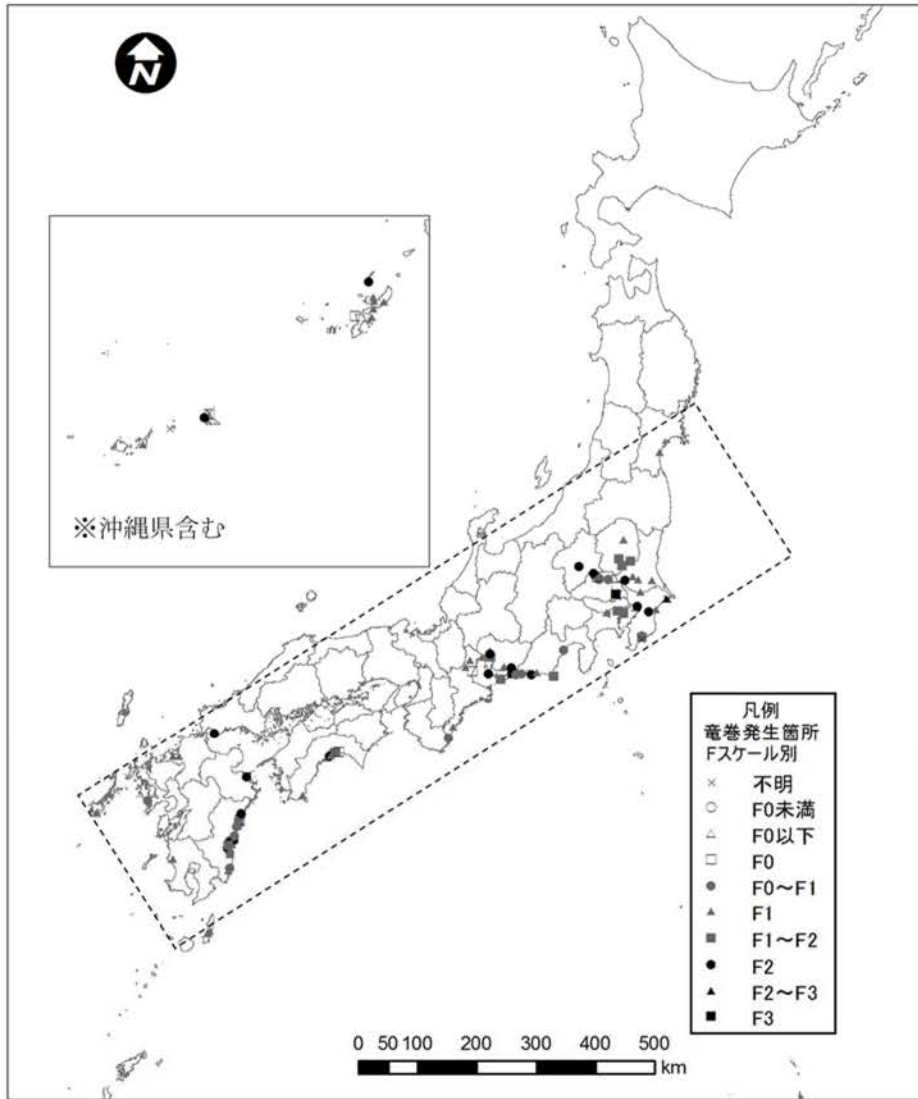




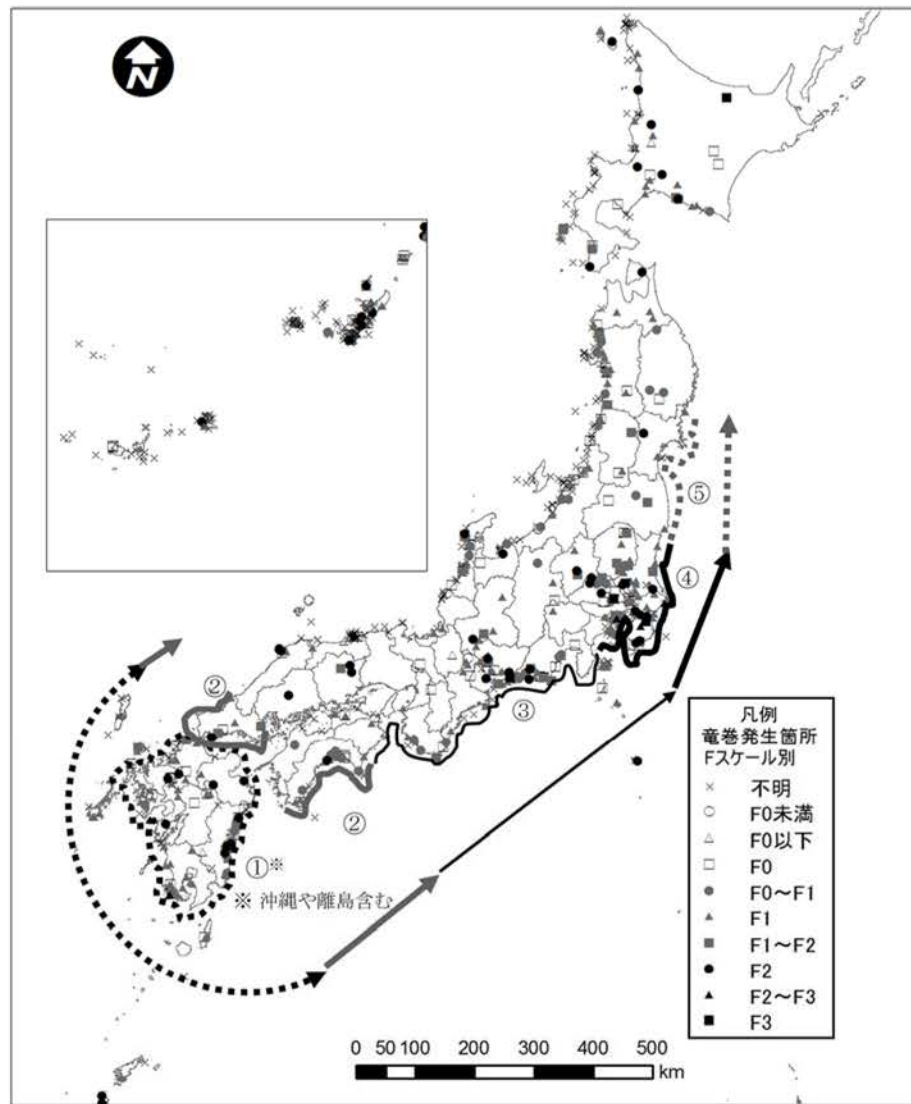
第1.2-32図 竜巻発生位置(低気圧起因)



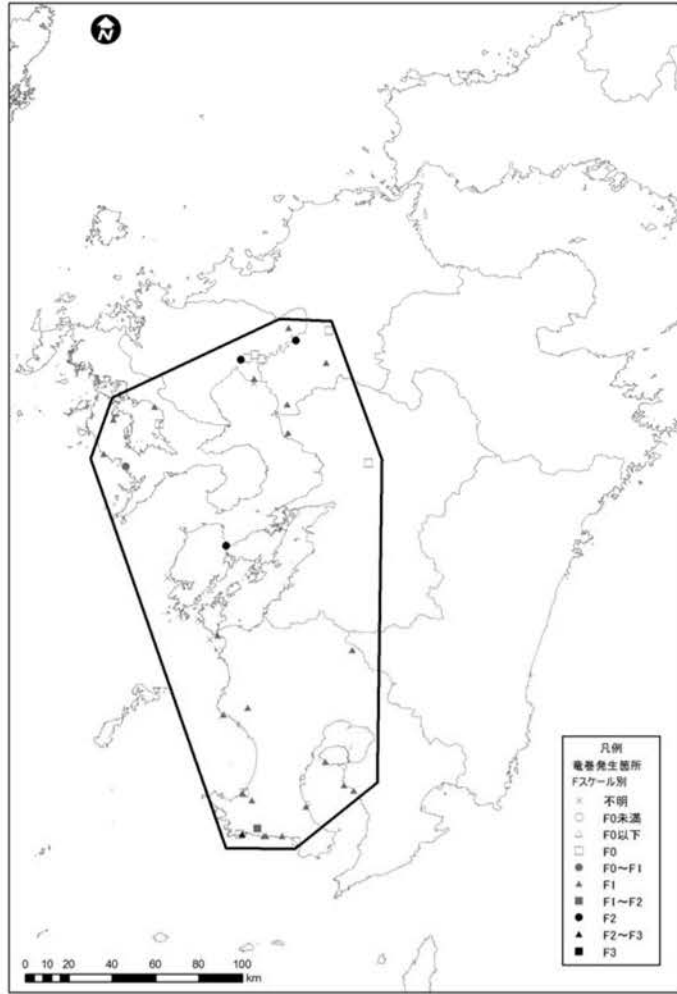
第1.2-33図 竜巻発生位置(停滞前線起因)



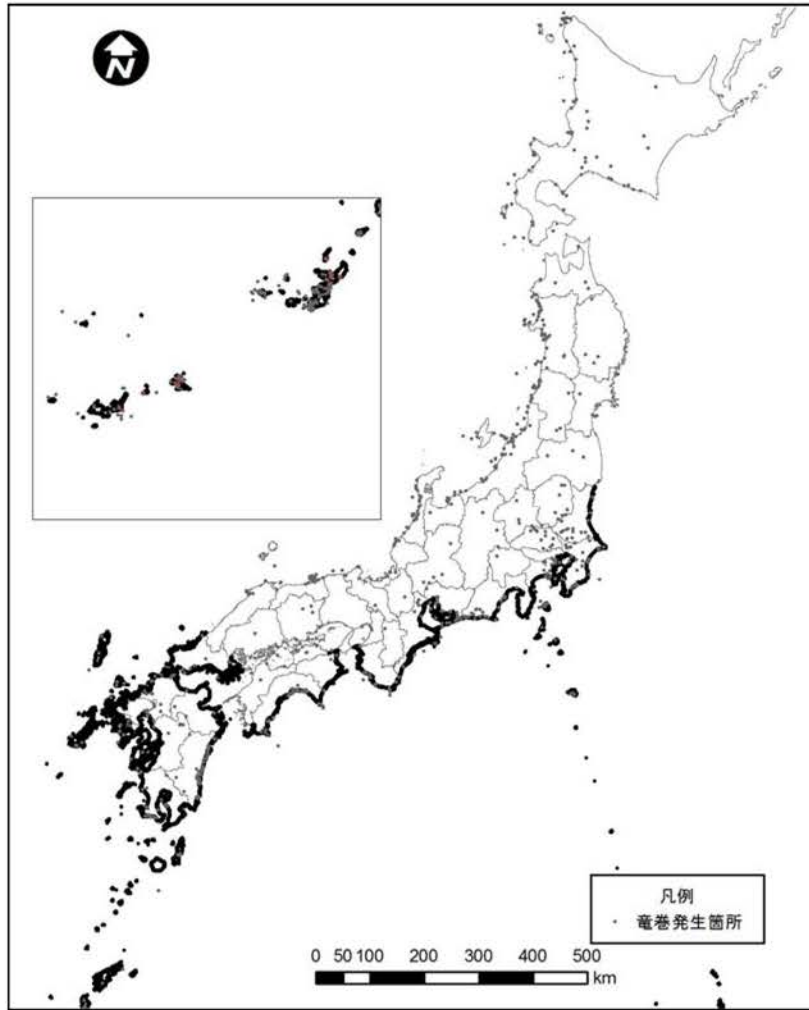
第1.2-34図 竜巻発生位置(台風起因)



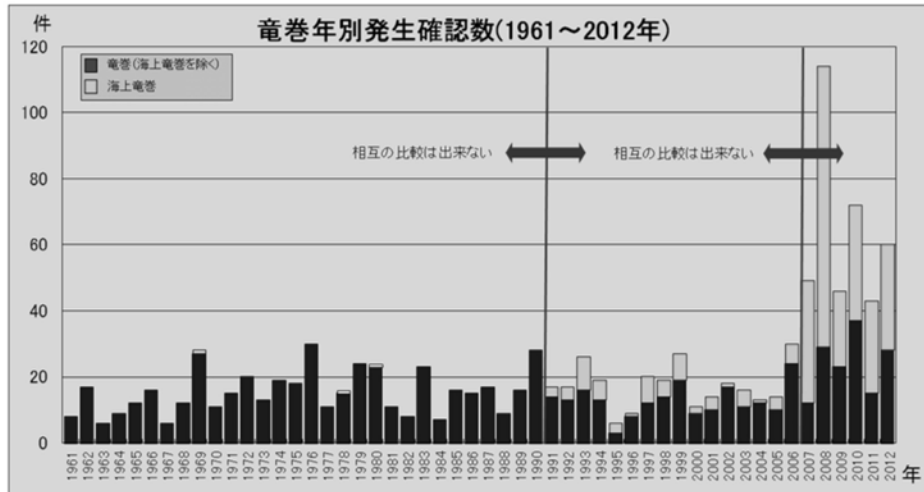
第1.2-35図 Fスケール別の竜巻発生位置



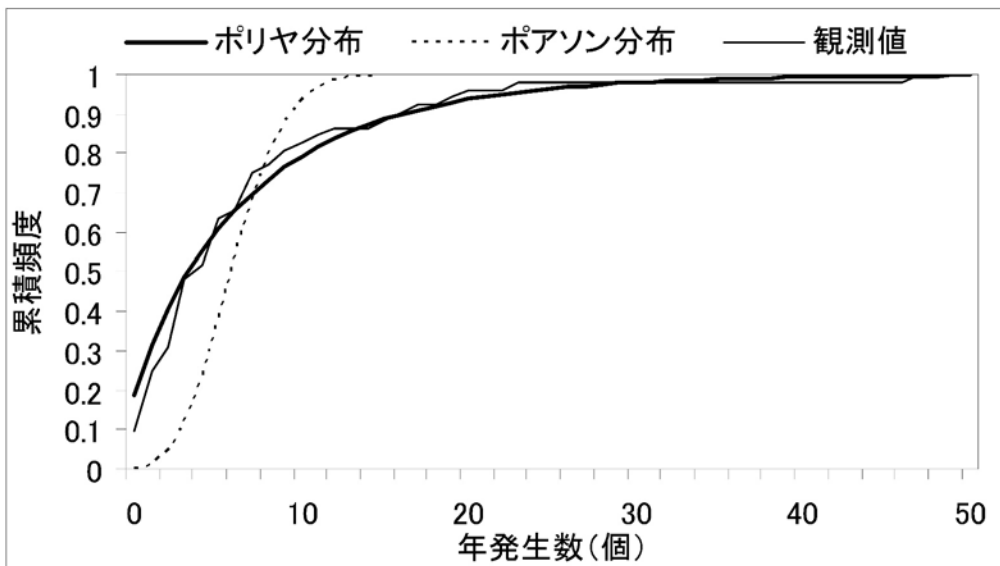
第1.2-36図 集中地域⑨におけるFスケール別竜巻発生位置



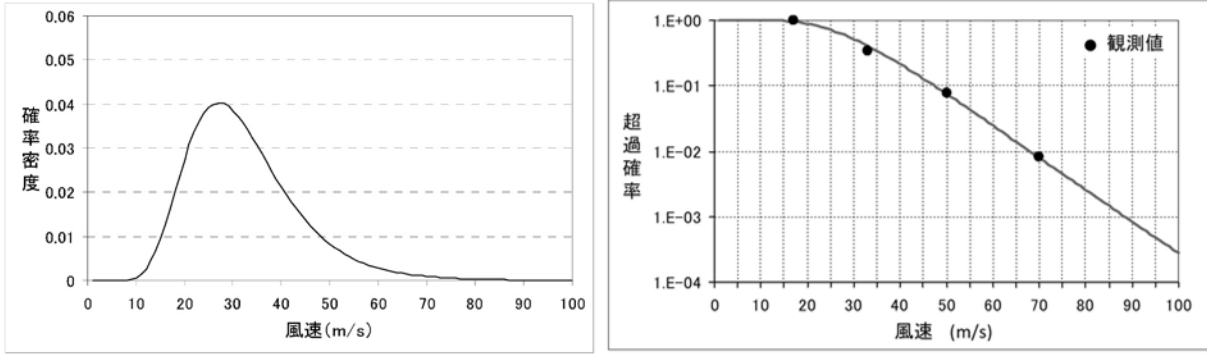
第1.2-37図 竜巻検討地域



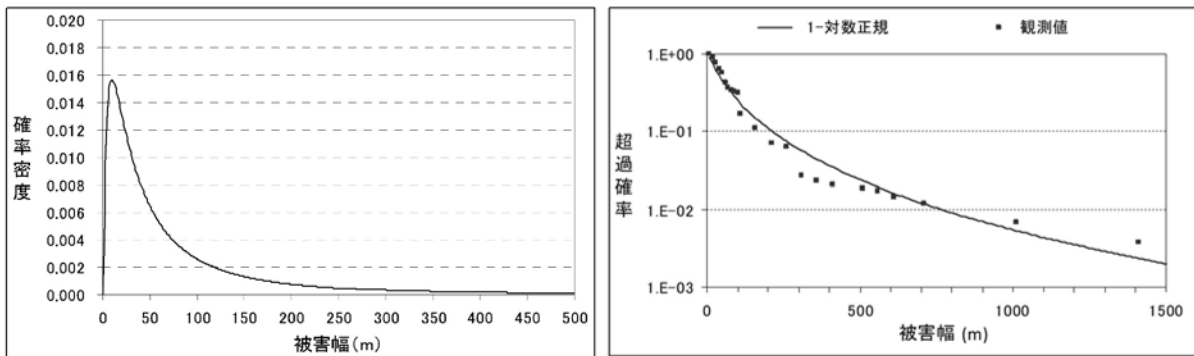
第1.2-38図 竜巻の年発生数(出典:気象庁ホームページ)



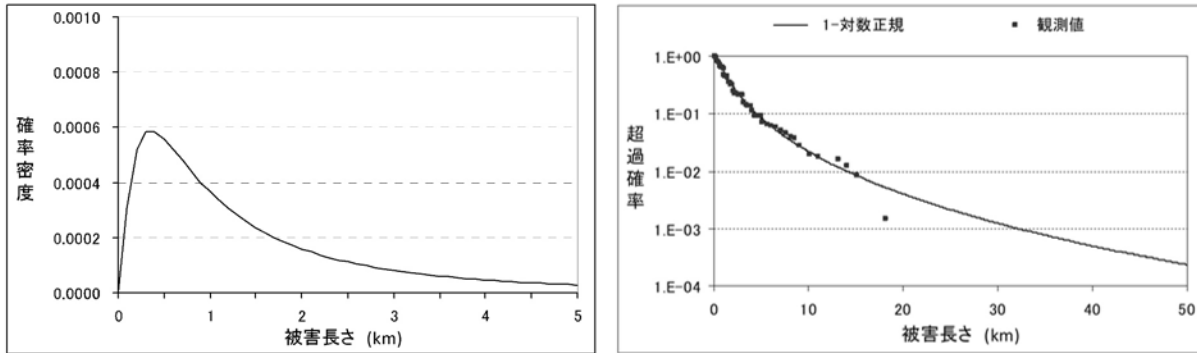
第1.2-39図 竜巻検討地域における竜巻の年発生数の累積頻度



第1.2-40図 風速の確率密度分布(左)と超過確率(右)

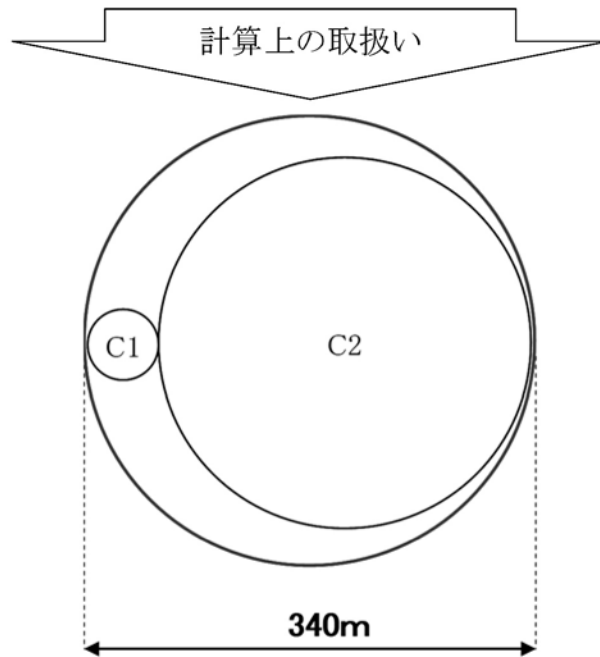
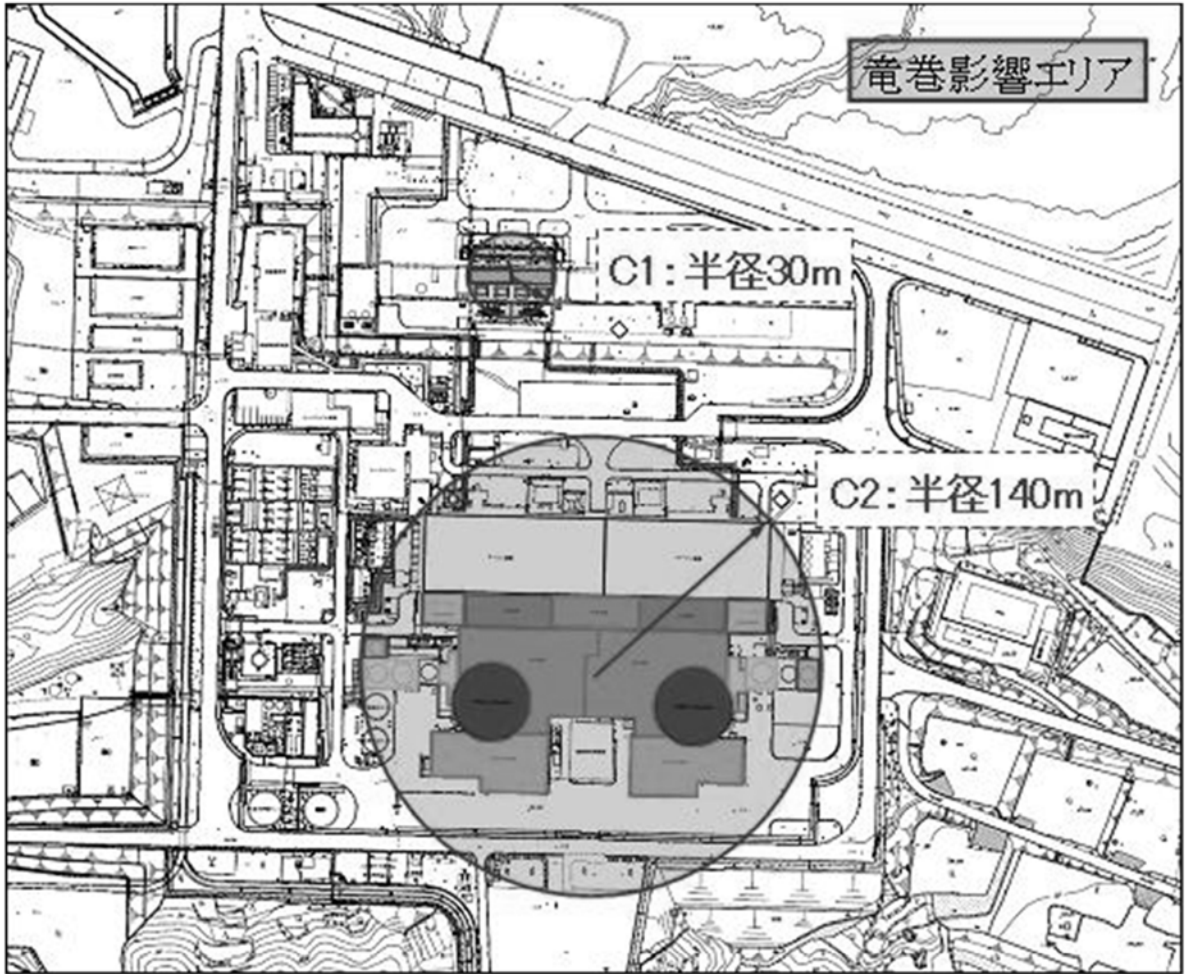


第1.2-41図 被害幅の確率密度分布(左)と超過確率(右)

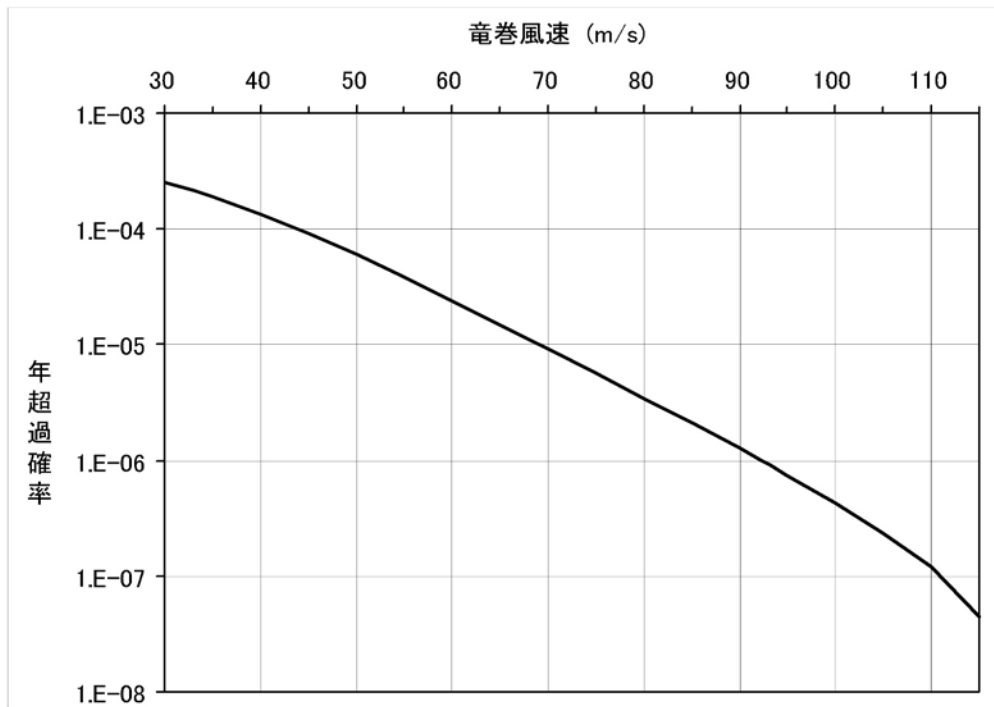


第1.2-42図 被害長さの確率密度分布(左)と超過確率(右)

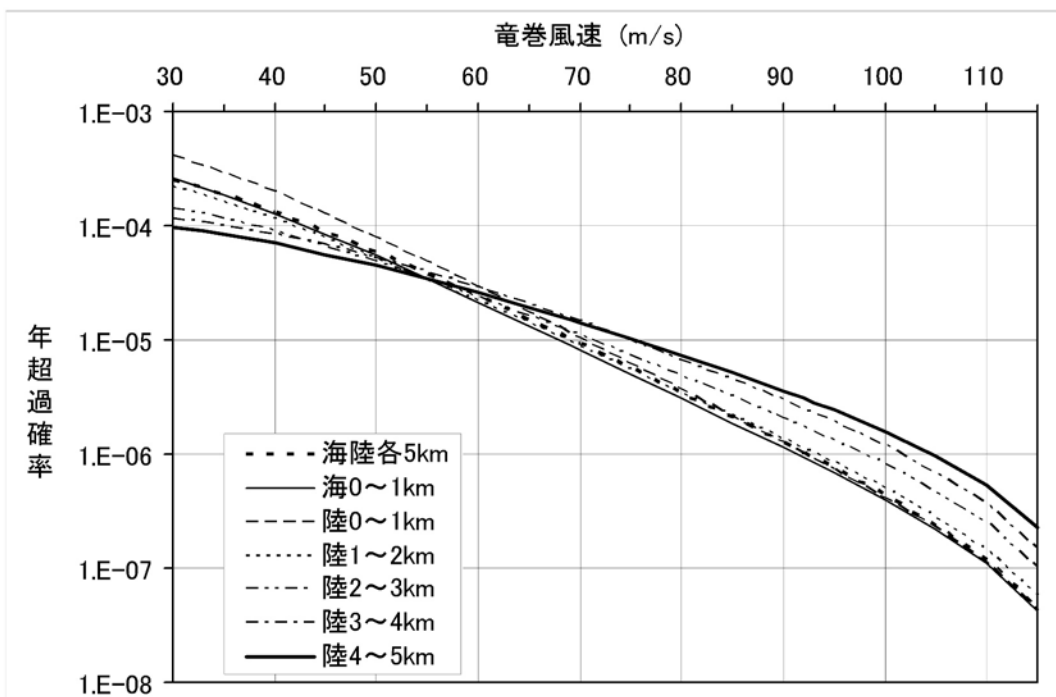




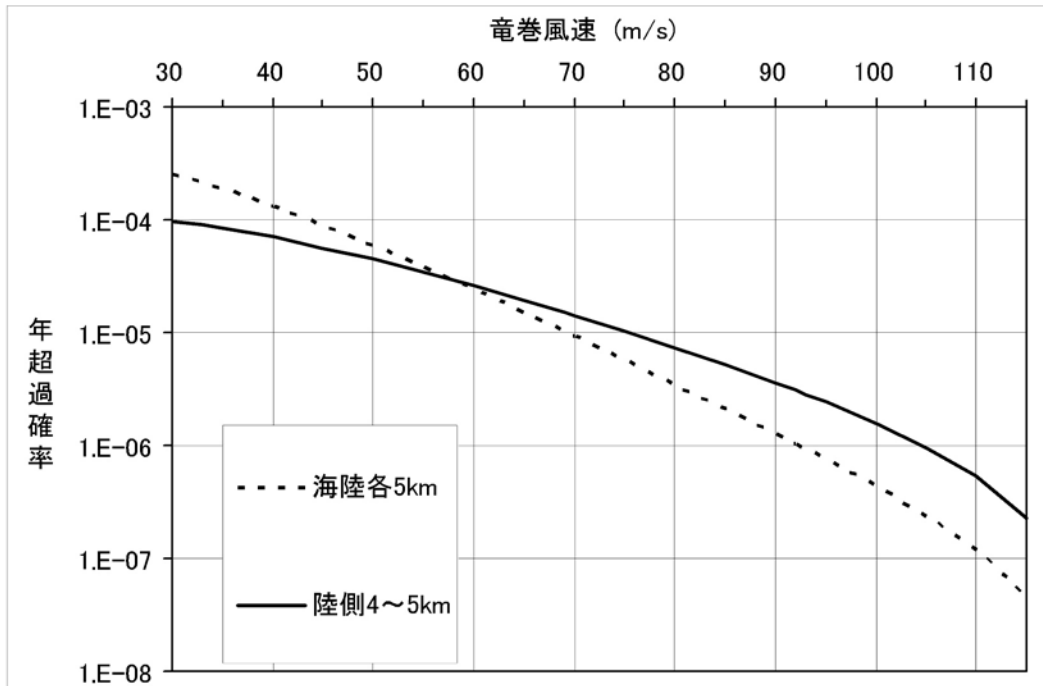
第1.2-43図 竜巻影響エリア



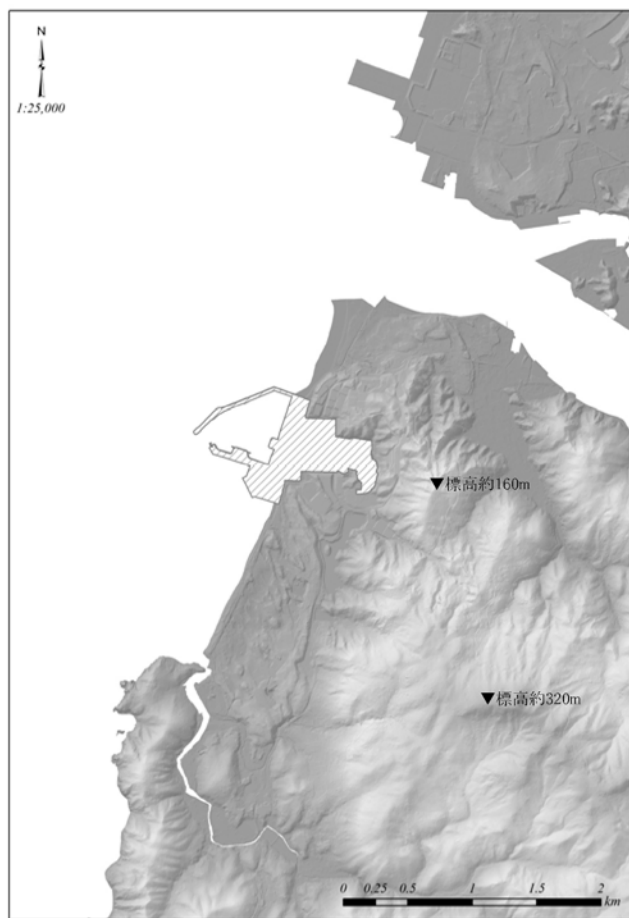
第1.2-44図 竜巻最大風速のハザード曲線(海側、陸側5km範囲)



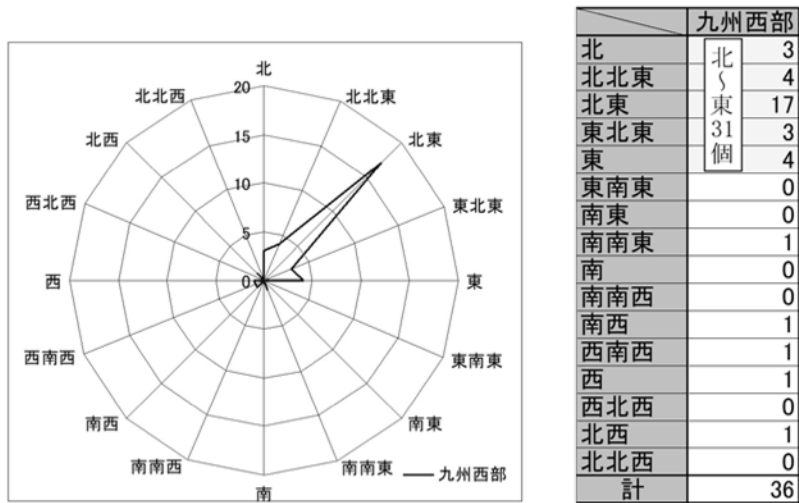
第1.2-45図 竜巻最大風速のハザード曲線(1km範囲)



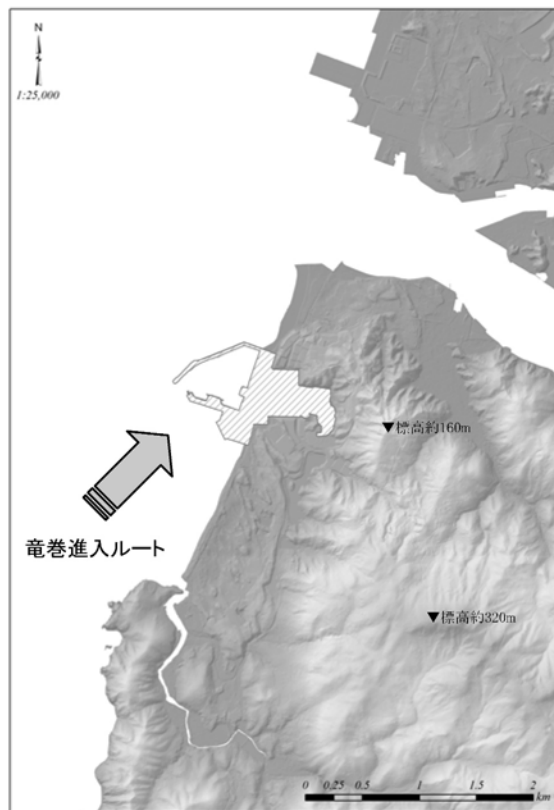
第1.2-46図 竜巻最大風速のハザード曲線



第1.2-47図 川内原子力発電所周辺の地形



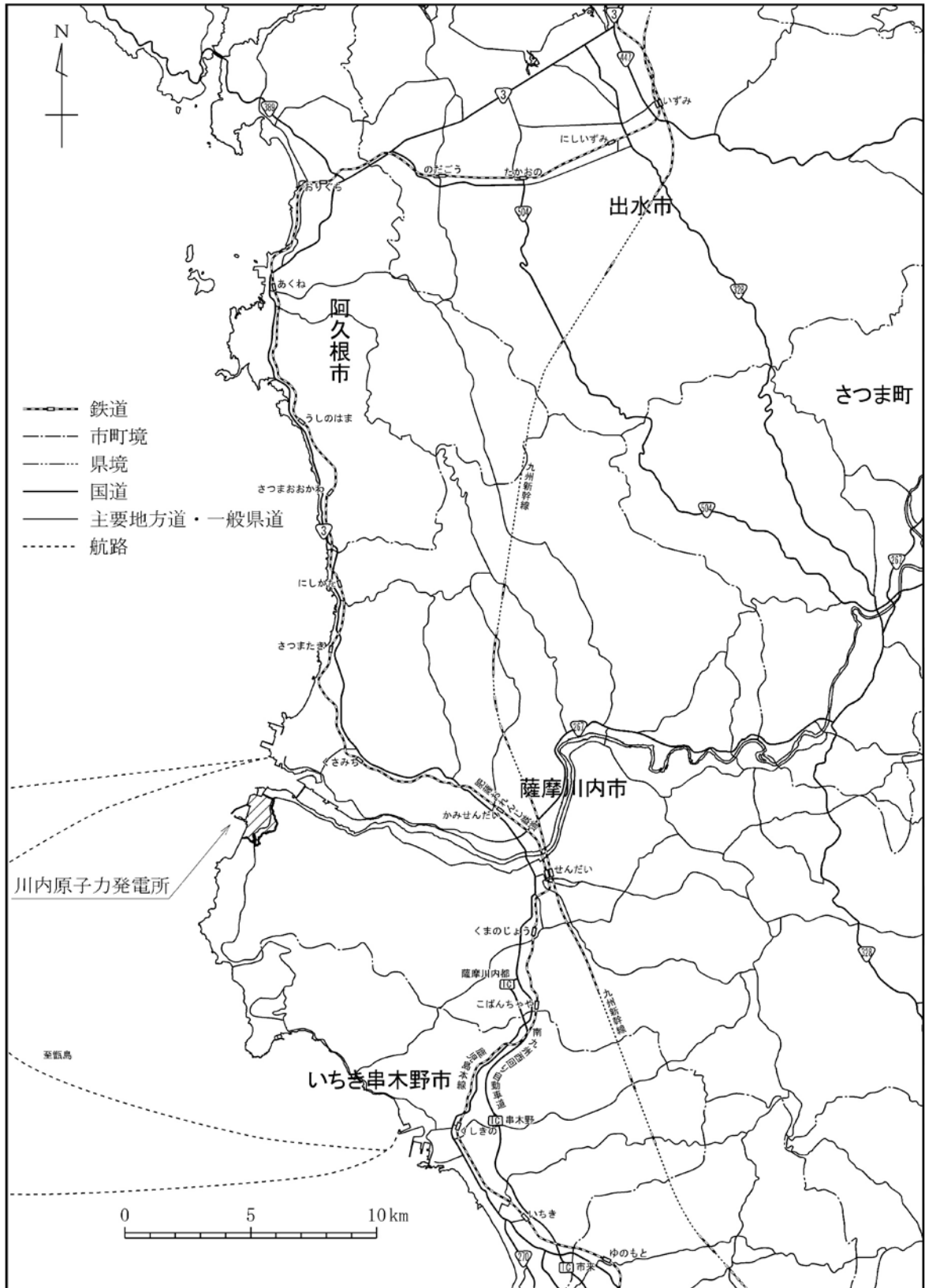
第1.2-48図 九州西部で発生した竜巻の移動方向



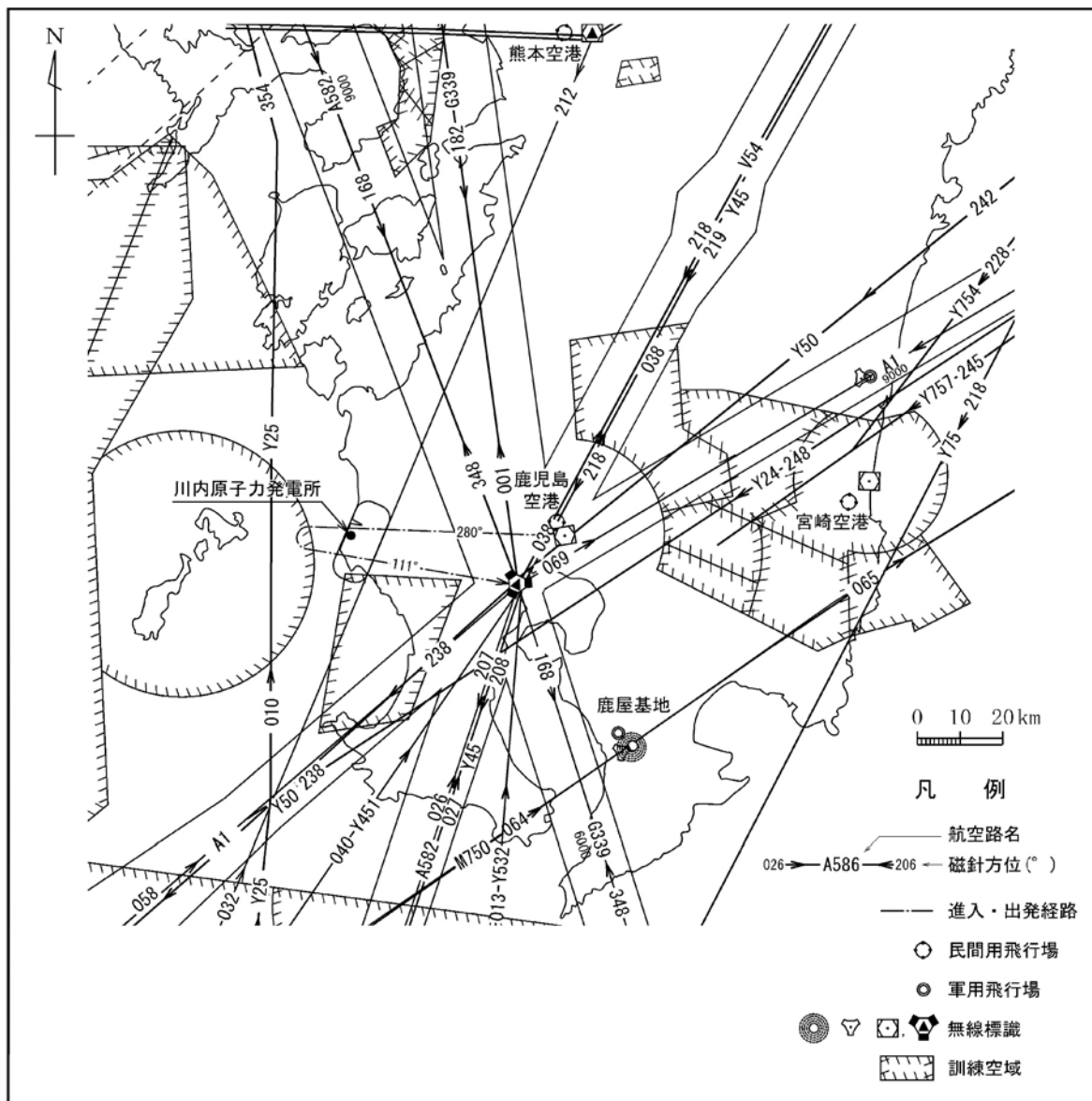
第1.2-49図 竜巻の移動方向と川内原子力発電所の位置関係



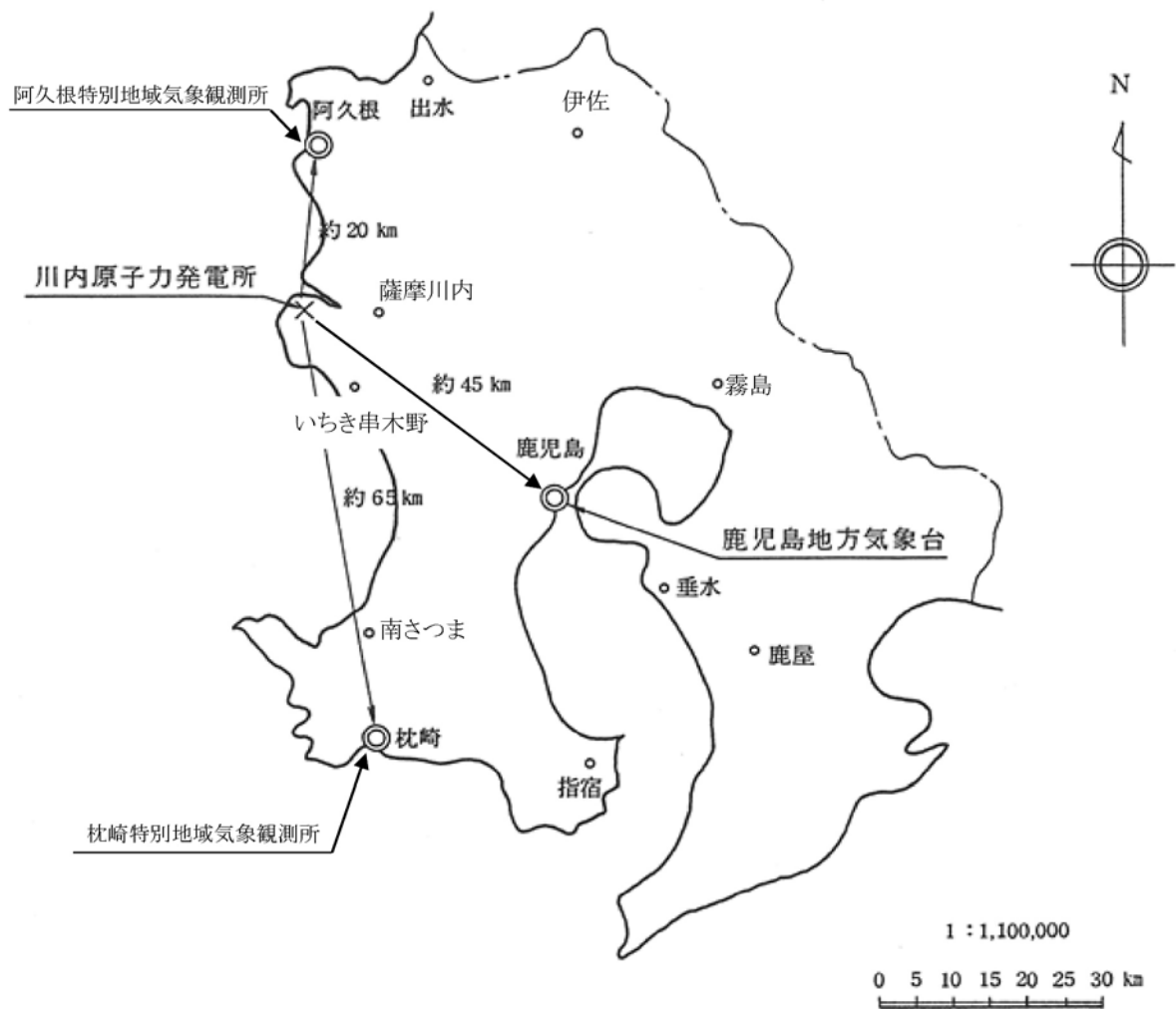
第1.2-50図 川内原子力発電所周辺のコンビナート施設の位置図



第1.2-51図 川内原子力発電所周辺の幹線道路、鉄道路線及び航路図

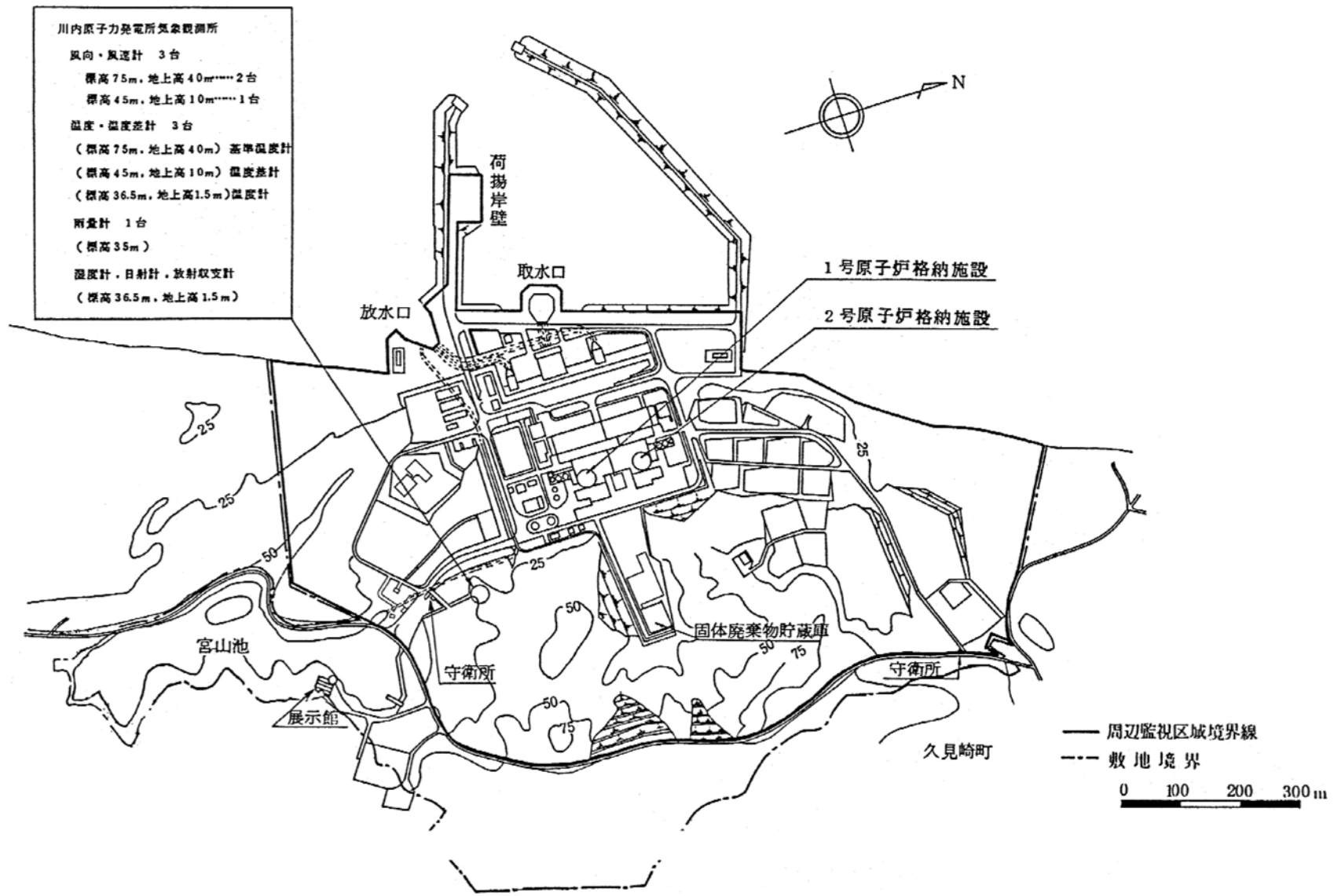


第1.2-52図 航空路等図



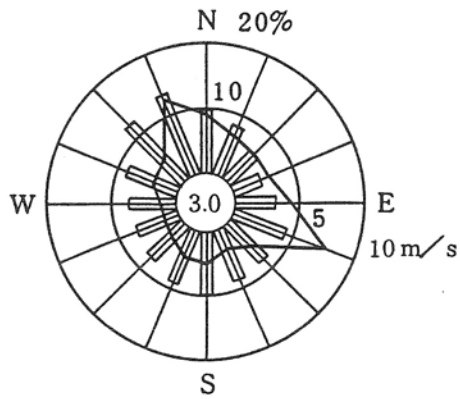
第1.2-53図 気象官署の所在地





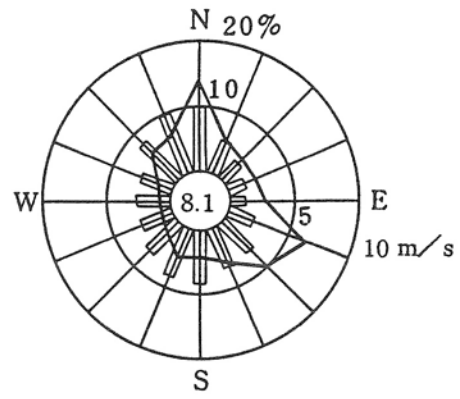
第1.2-54図 気象観測設備配置図

標高 75 m  
(地上高 40 m)



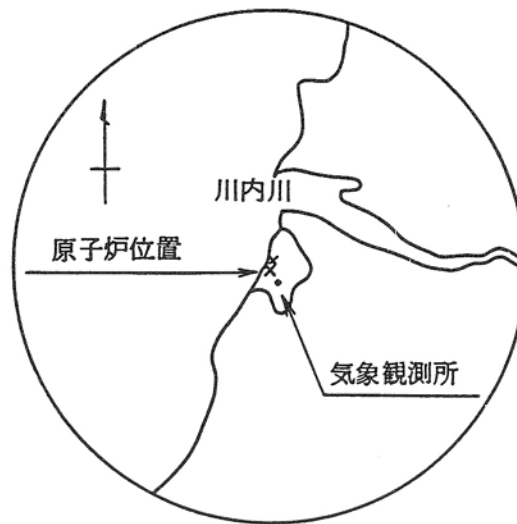
欠測率：0.9 %

標高 45 m  
(地上高 10 m)



欠測率：1.1 %

- 注) 1. — 風向出現頻度 (%)  
 □ 平均風速 (m/s)  
 2. 小円内の数字は静穏 ( $0.5\text{ m/s}$  未満) の頻度 (%)

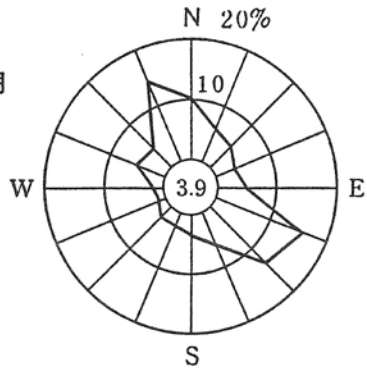


第1.2-55図 敷地の風配図(全年)

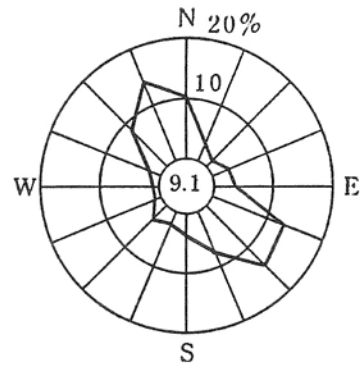
標高 75 m  
(地上高 40 m)

標高 45 m  
(地上高 10 m)

昭和 61 年 4 月

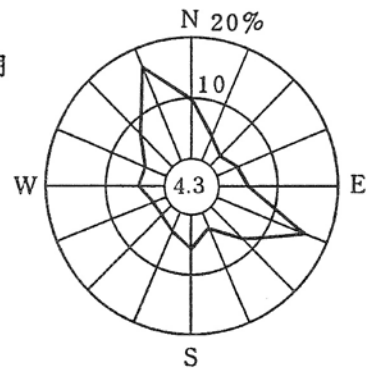


欠測率：1.1 %

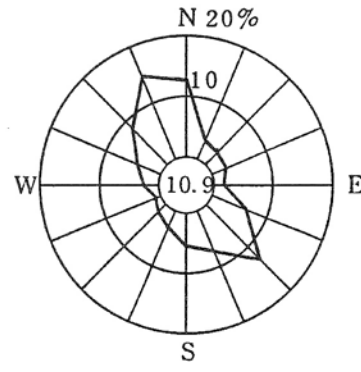


欠測率：1.0 %

昭和 61 年 5 月

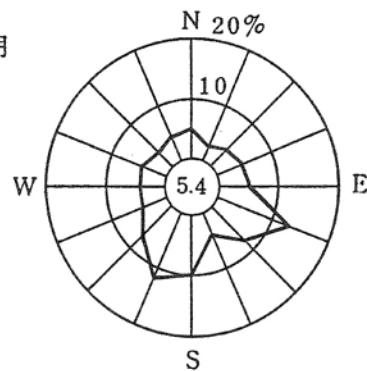


欠測率：0.1 %

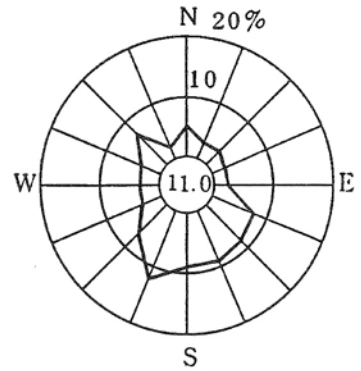


欠測率：0.3 %

昭和 61 年 6 月



欠測率：0.1 %



欠測率：0 %

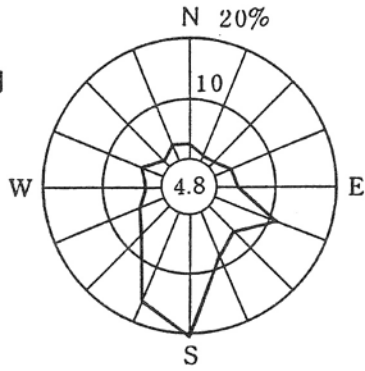
注) 小円内の数字は静穏 (0.5 m/s 未満) の頻度 (%)

第1.2-56図(1) 敷地の風配図(その1)(4~6月)

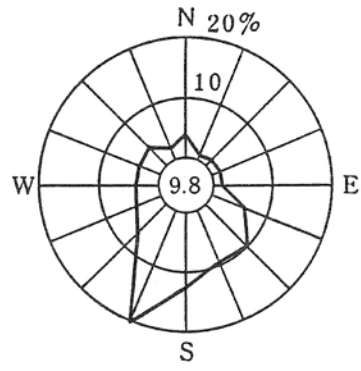
標高 75 m  
(地上高 40 m)

標高 45 m  
(地上高 10 m)

昭和 61 年 7 月

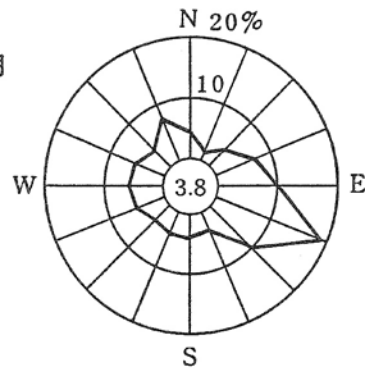


欠測率: 0%

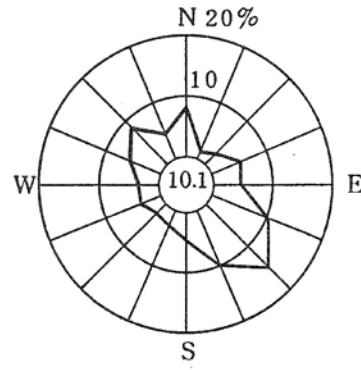


欠測率: 0%

昭和 61 年 8 月

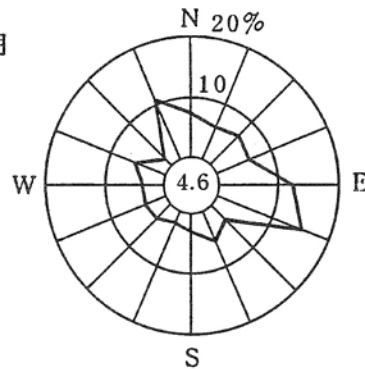


欠測率: 0.1%

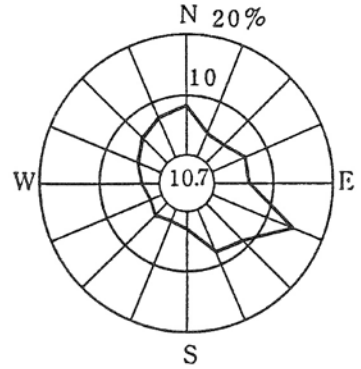


欠測率: 0%

昭和 61 年 9 月



欠測率: 0.1%



欠測率: 0.1%

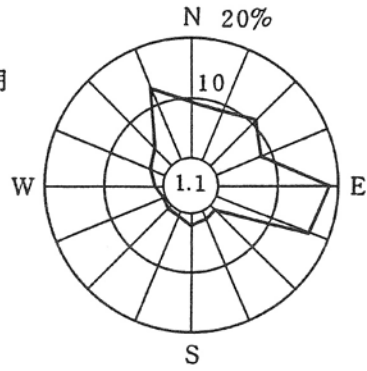
注) 小円内の数字は静穏 (0.5 m/s 未満) の頻度 (%)

第1.2-56図(2) 敷地の風配図(その2)(7~9月)

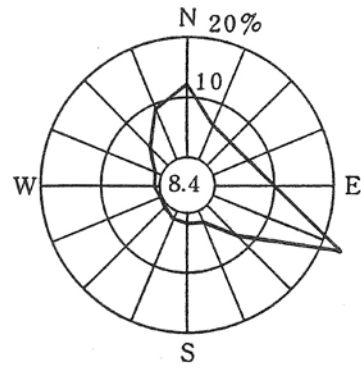
標高 75 m  
(地上高 40 m)

標高 45 m  
(地上高 10 m)

昭和 61 年 10 月

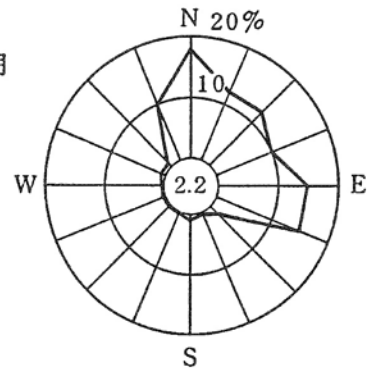


欠測率：0.9 %

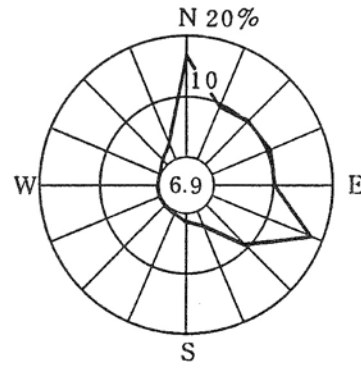


欠測率：0.5 %

昭和 61 年 11 月

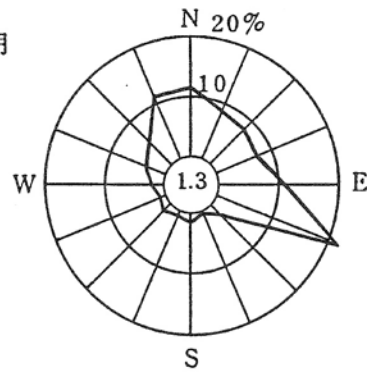


欠測率：0 %

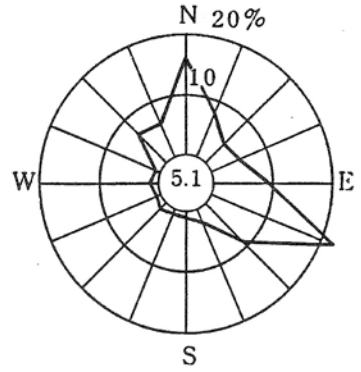


欠測率：0 %

昭和 61 年 12 月



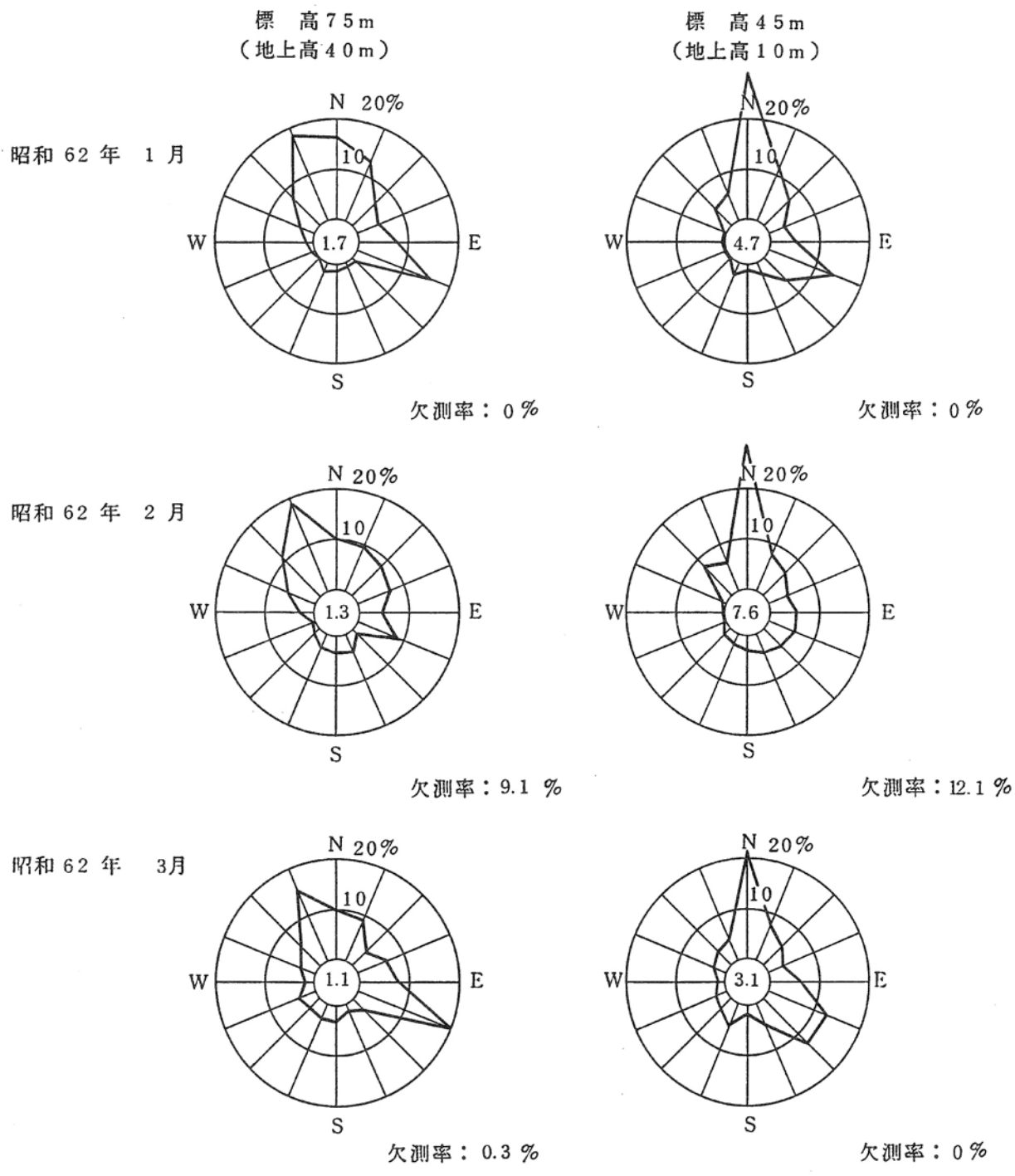
欠測率：0 %



欠測率：0 %

注) 小円内の数字は静穏 (0.5 m/s 未満) の頻度 (%)。

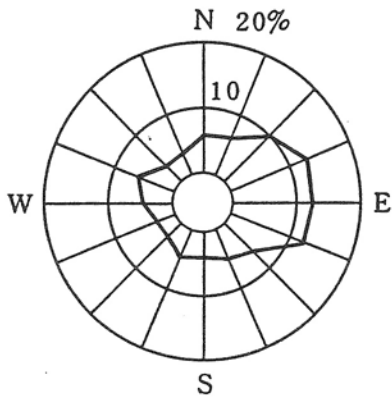
第1.2-56図(3) 敷地の風配図(その3)(10~12月)



注) 小円内の数字は静穏 (0.5 m/s 未満) の頻度 (%)。

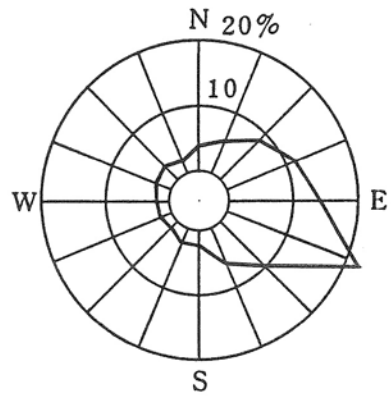
第1.2-56図(4) 敷地の風配図(その4)(1~3月)

標高 75 m  
(地上高 40 m)



欠測率：0.9 %

標高 45 m  
(地上高 10 m)

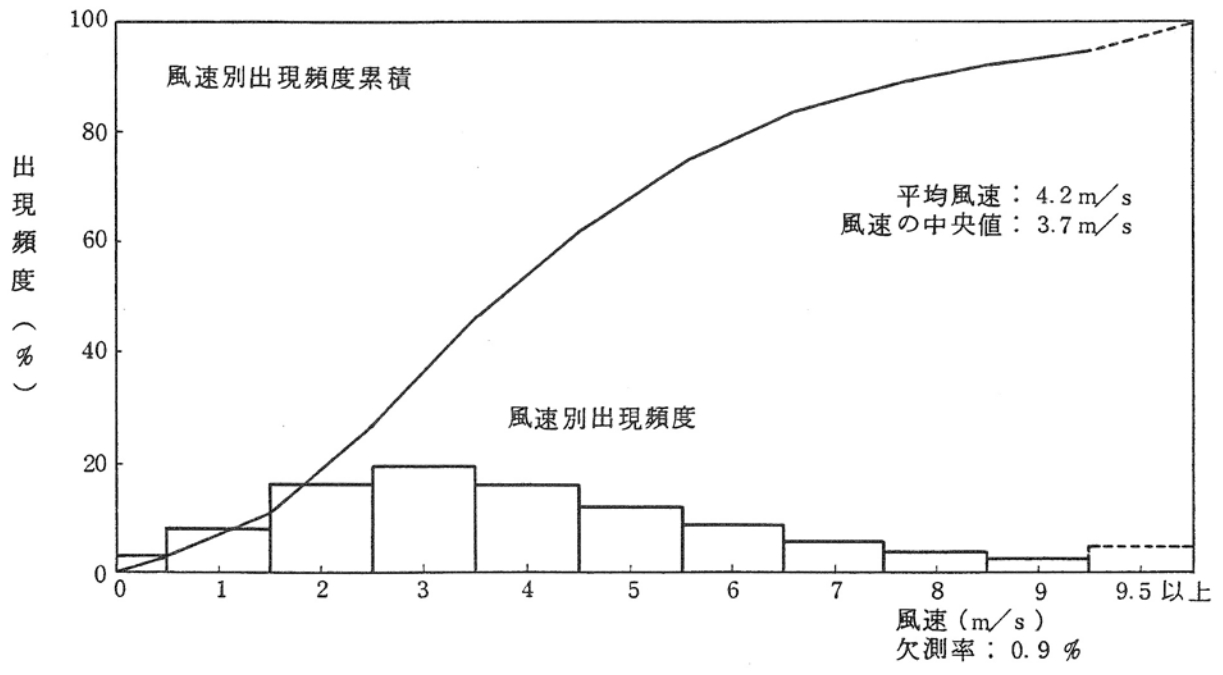


欠測率：1.1 %

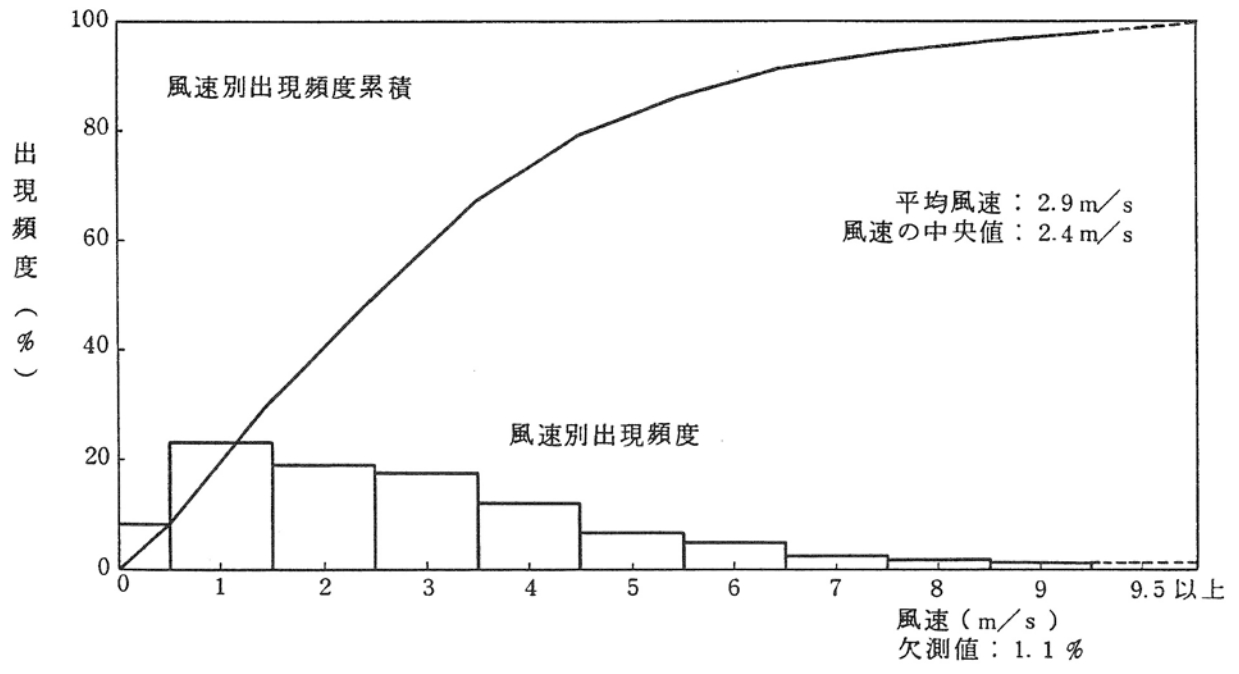
低風速 (0.5 ~ 2.0 m/s) の出現頻度

観測点	出現頻度 (%)
標高 45 m	34.8
標高 75 m	16.8

第1.2-57図 低風速 (0.5~2.0m/s) 時の風配図

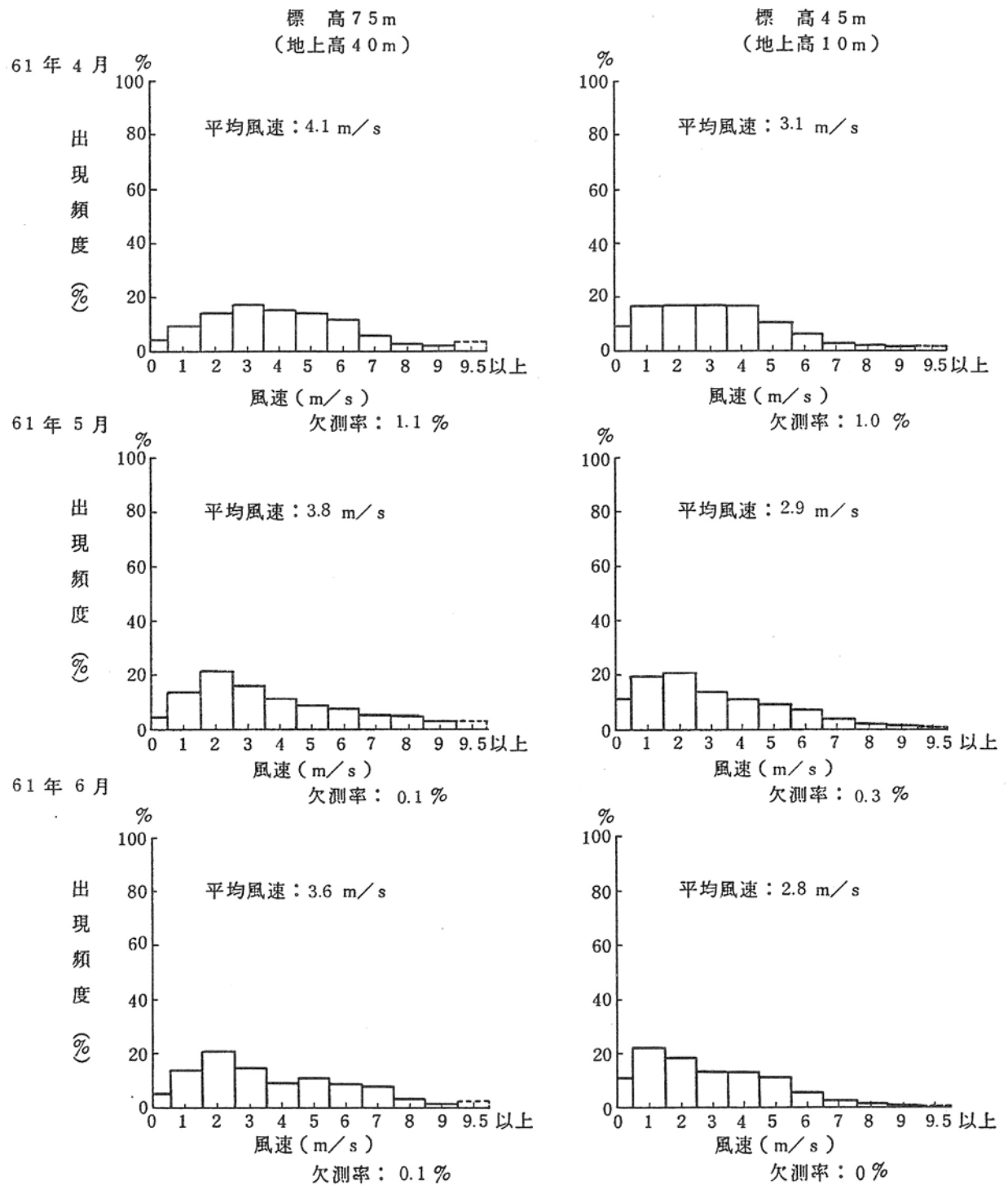


第1.2-58図(1) 年間風速別出現頻度及び風速別出現頻度累積  
(標高75m、地上高40m)

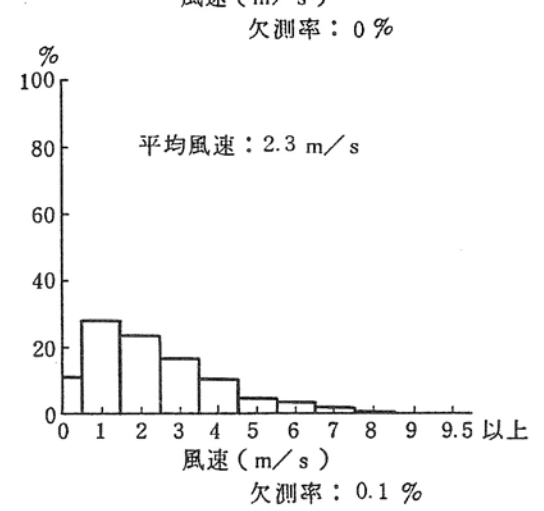
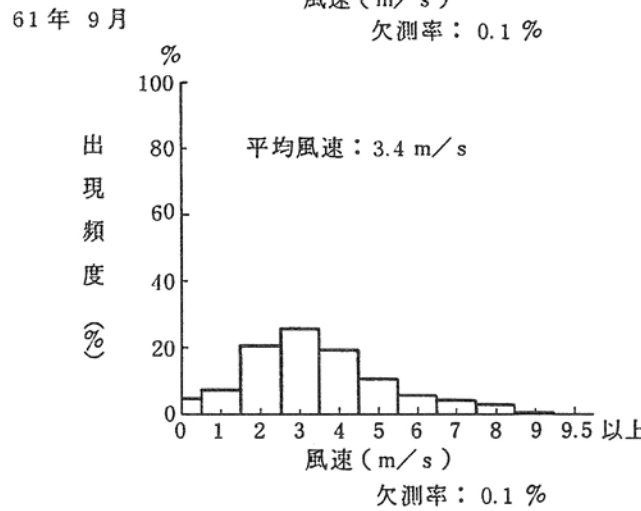
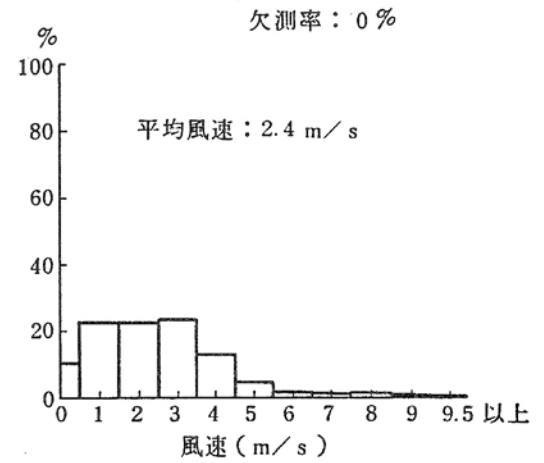
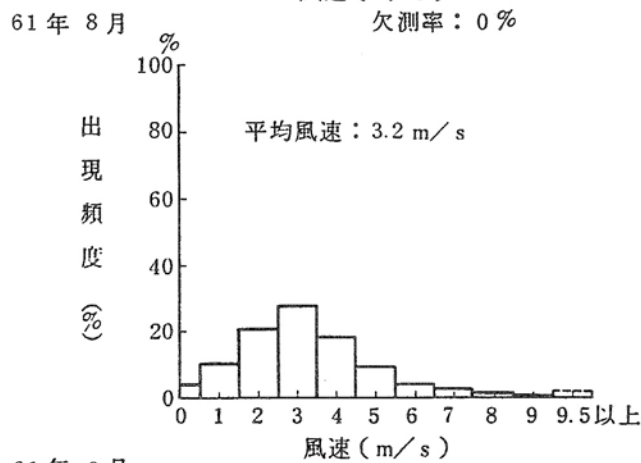
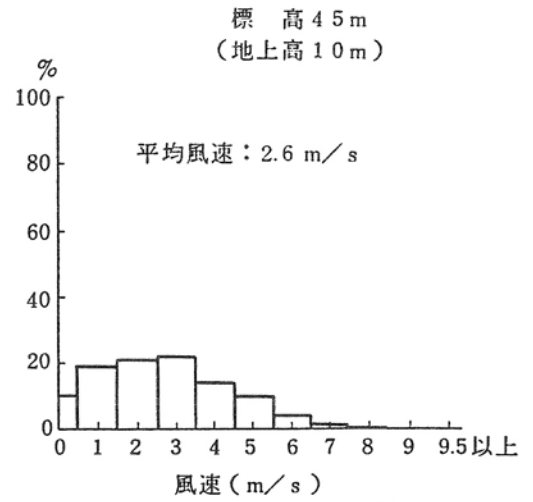
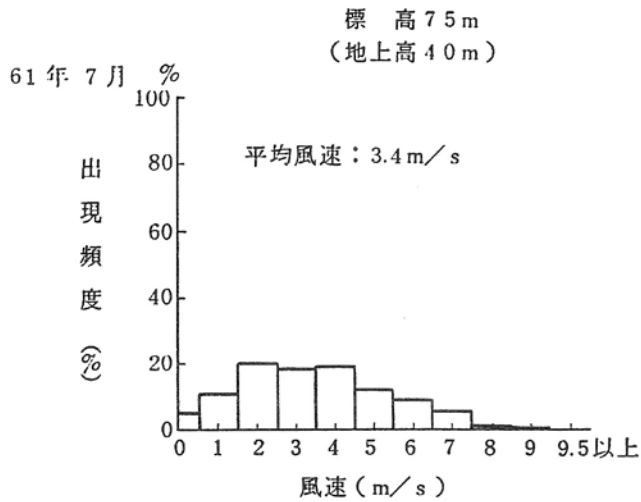


第1.2-58図(2) 年間風速別出現頻度及び風速別出現頻度累積  
(標高45m、地上高10m)

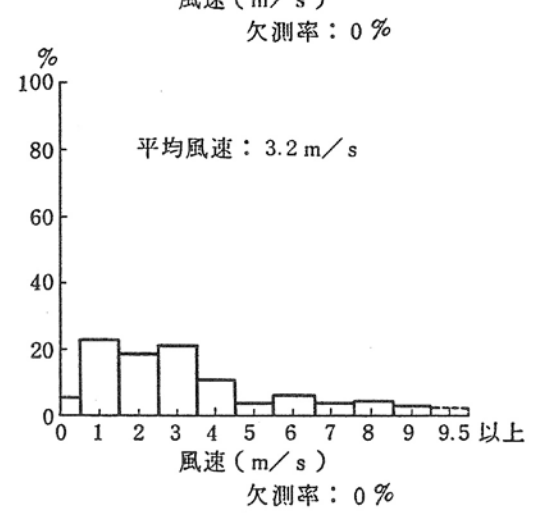
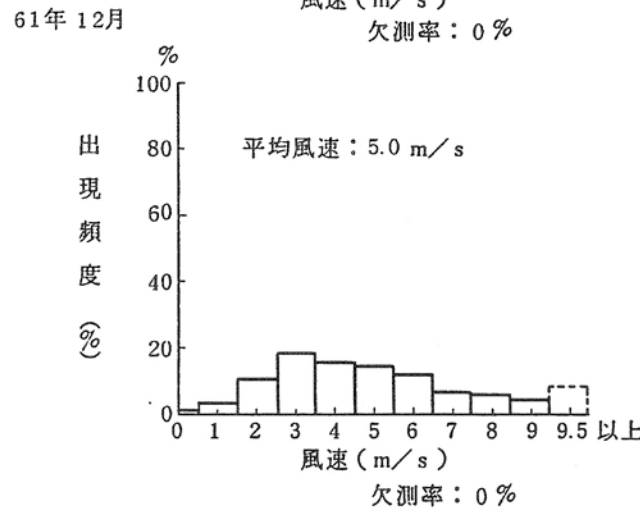
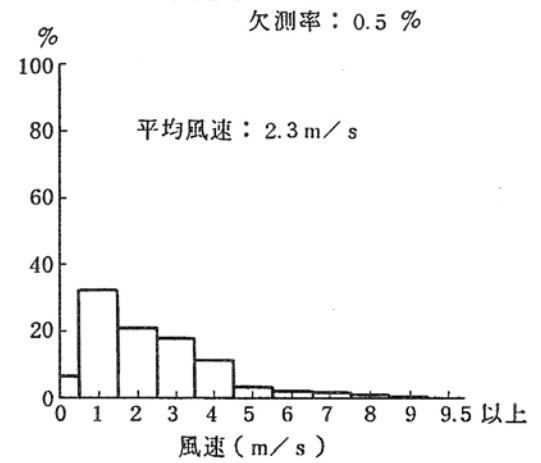
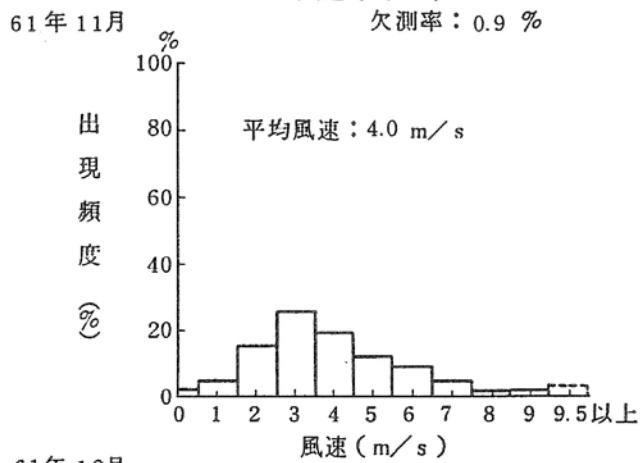
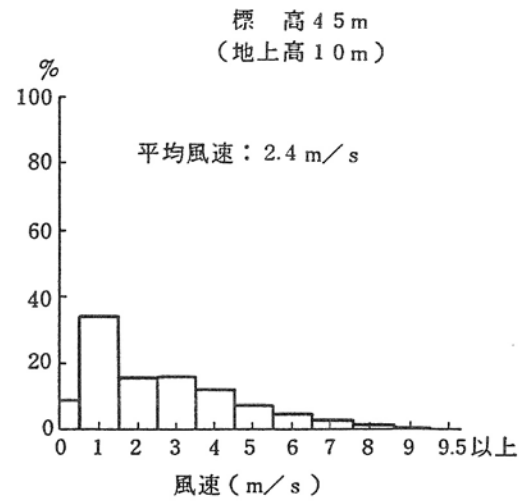
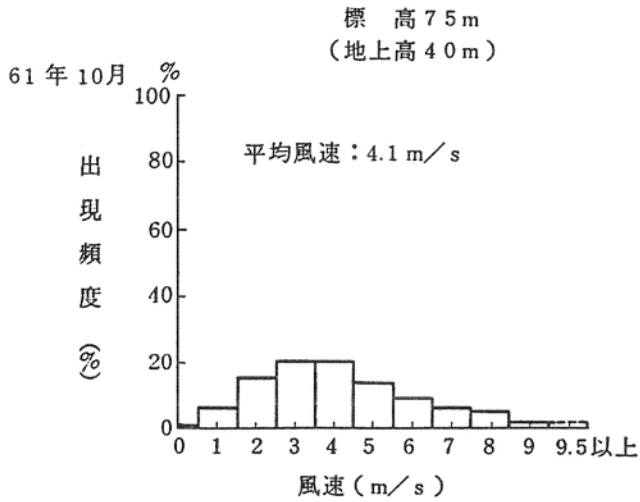




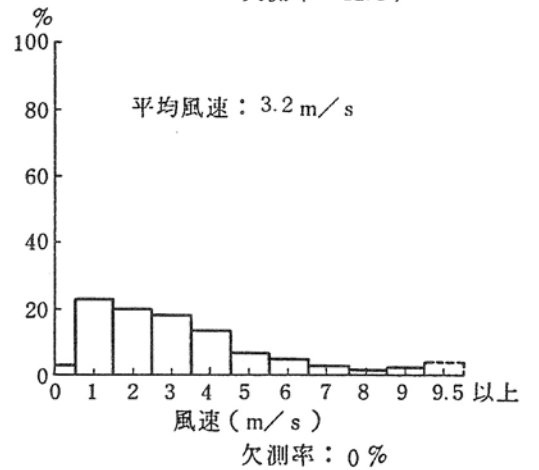
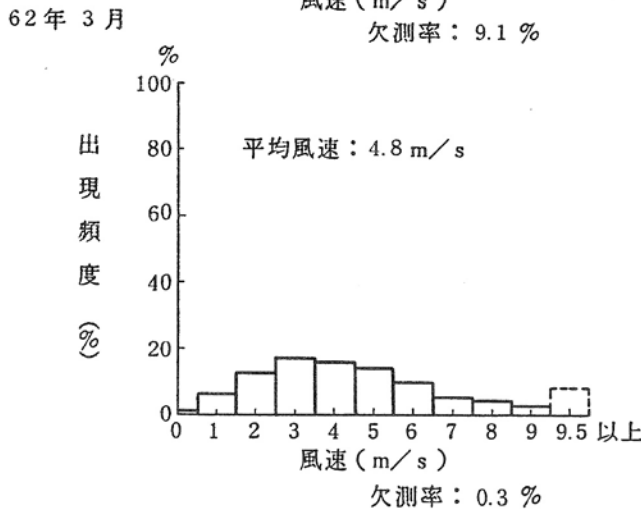
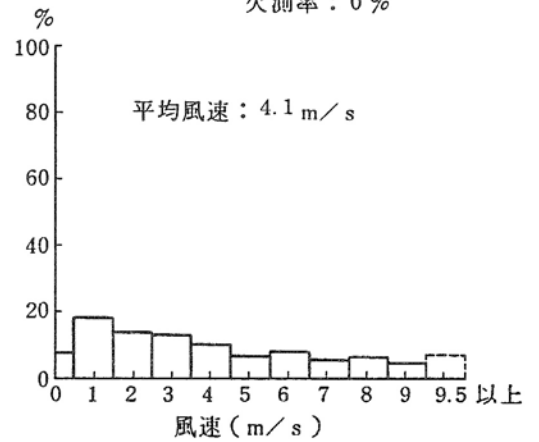
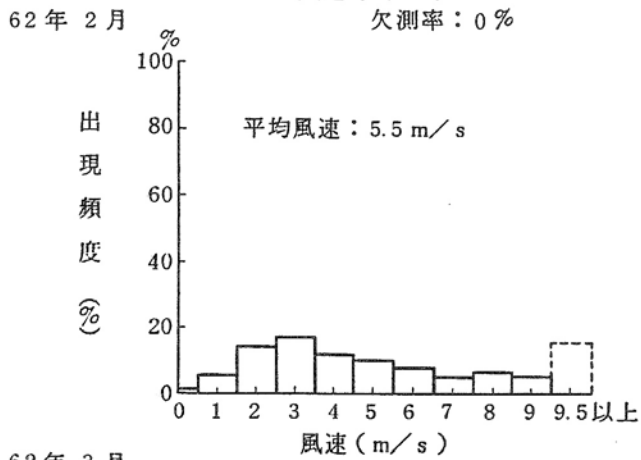
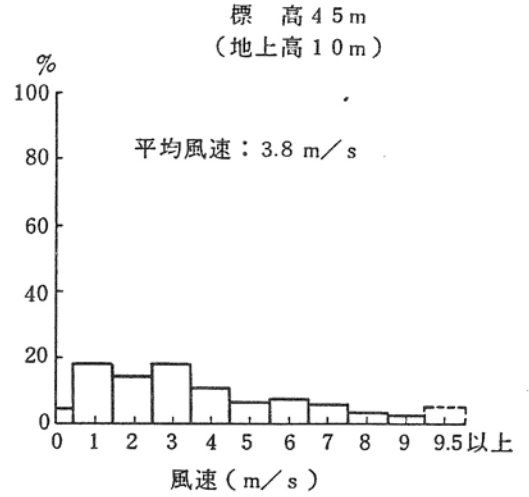
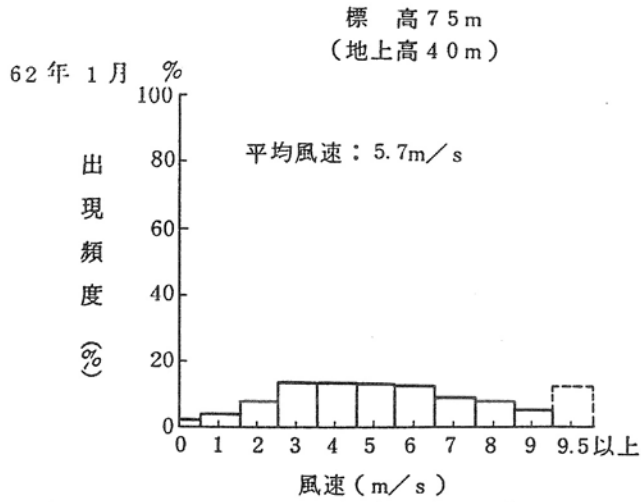
第1.2-59図(1) 月別風速別出現頻度(その1)(4~6月)



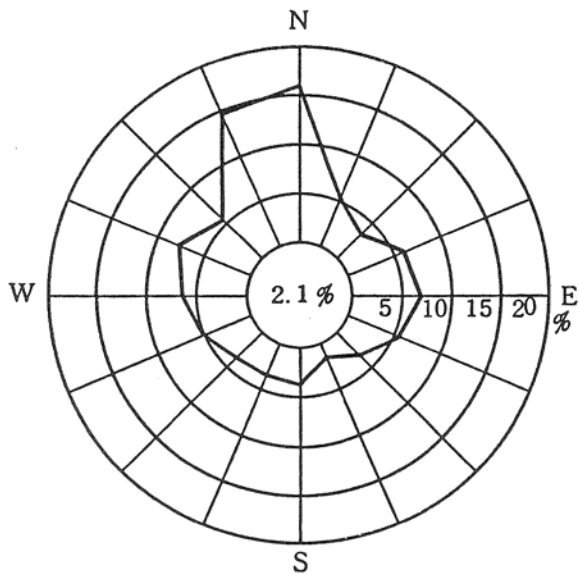
第1.2-59図(2) 月別風速別出現頻度(その2)(7~9月)



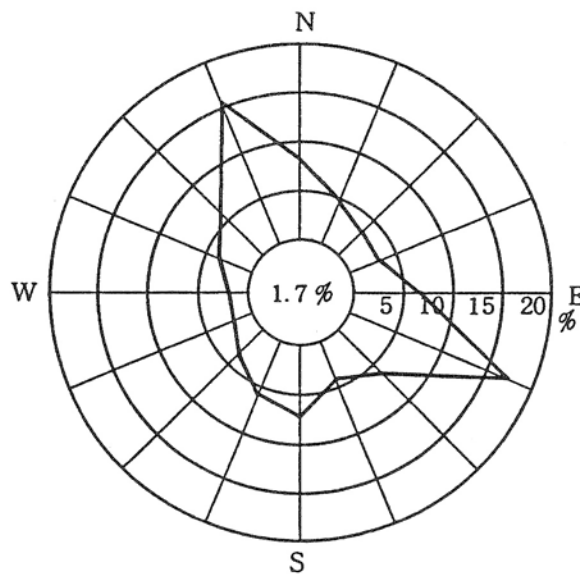
第1.2-59図(3) 月別風速別出現頻度(その3)(10~12月)



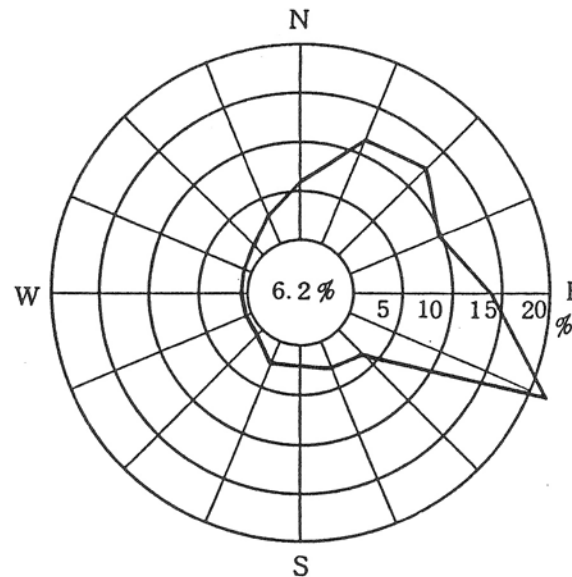
第1.2-59図(4) 月別風速別出現頻度(その4)(1~3月)



安定度 A, B, C型  
(出現頻度 23.8%)



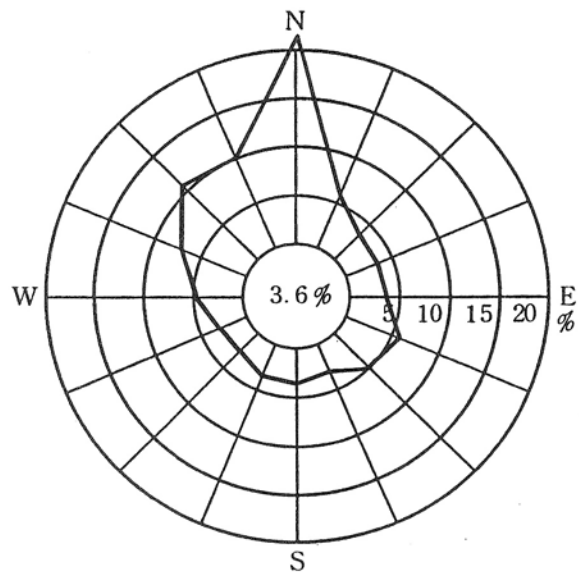
安定度 D型  
(出現頻度 49.4%)



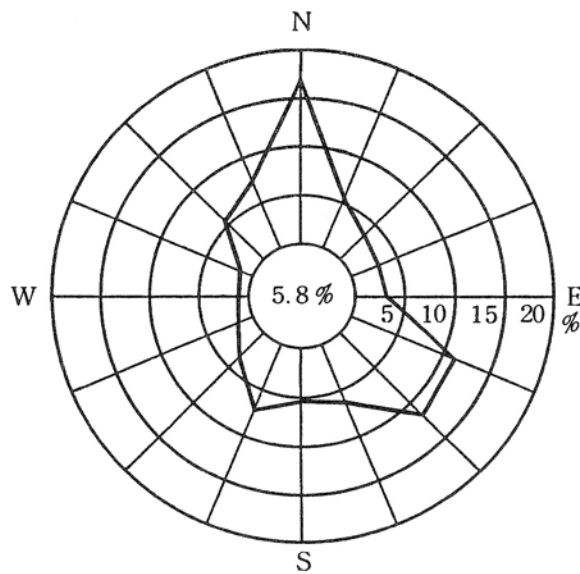
安定度 E, F, G型  
(出現頻度 26.9%)

注) 円内は静穏の出現頻度を示す。

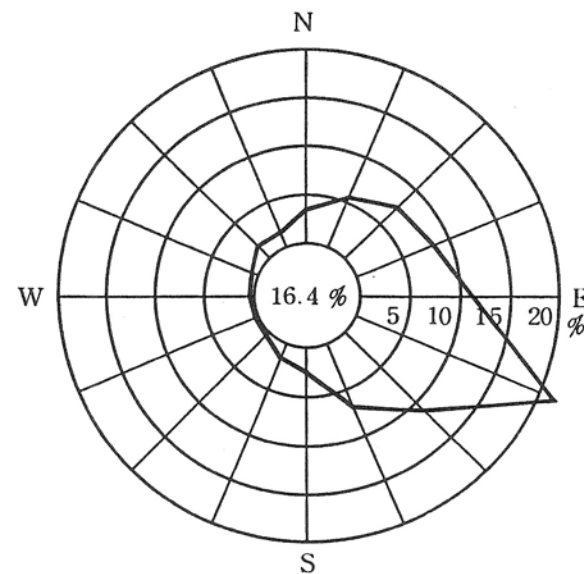
第1.2-60図(1) 年間大気安定度別風配図(標高75m、地上高40m)



安定度 A, B, C型  
(出現頻度 23.8%)



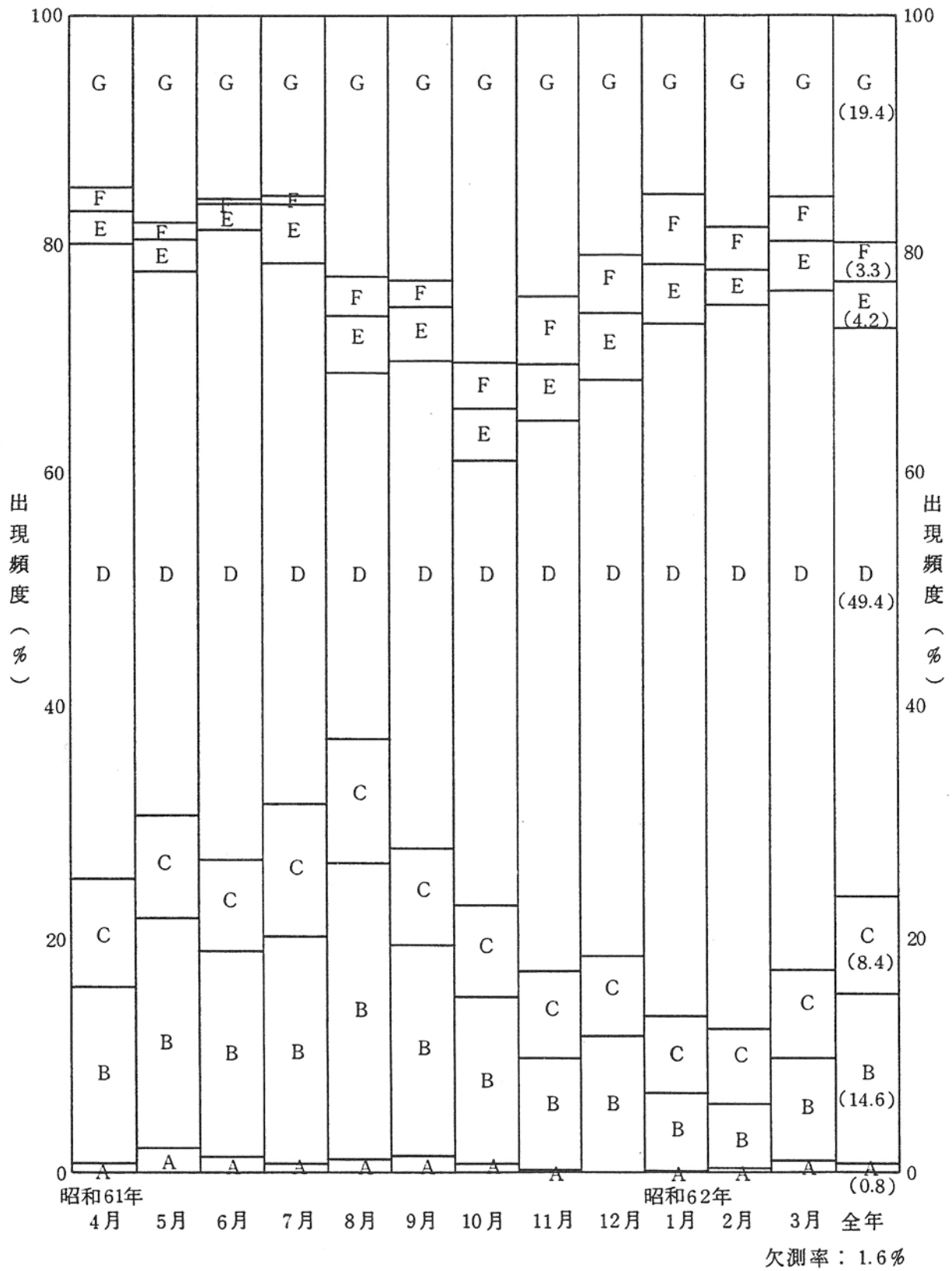
安定度 D型  
(出現頻度 49.4%)



安定度 E, F, G型  
(出現頻度 26.9%)

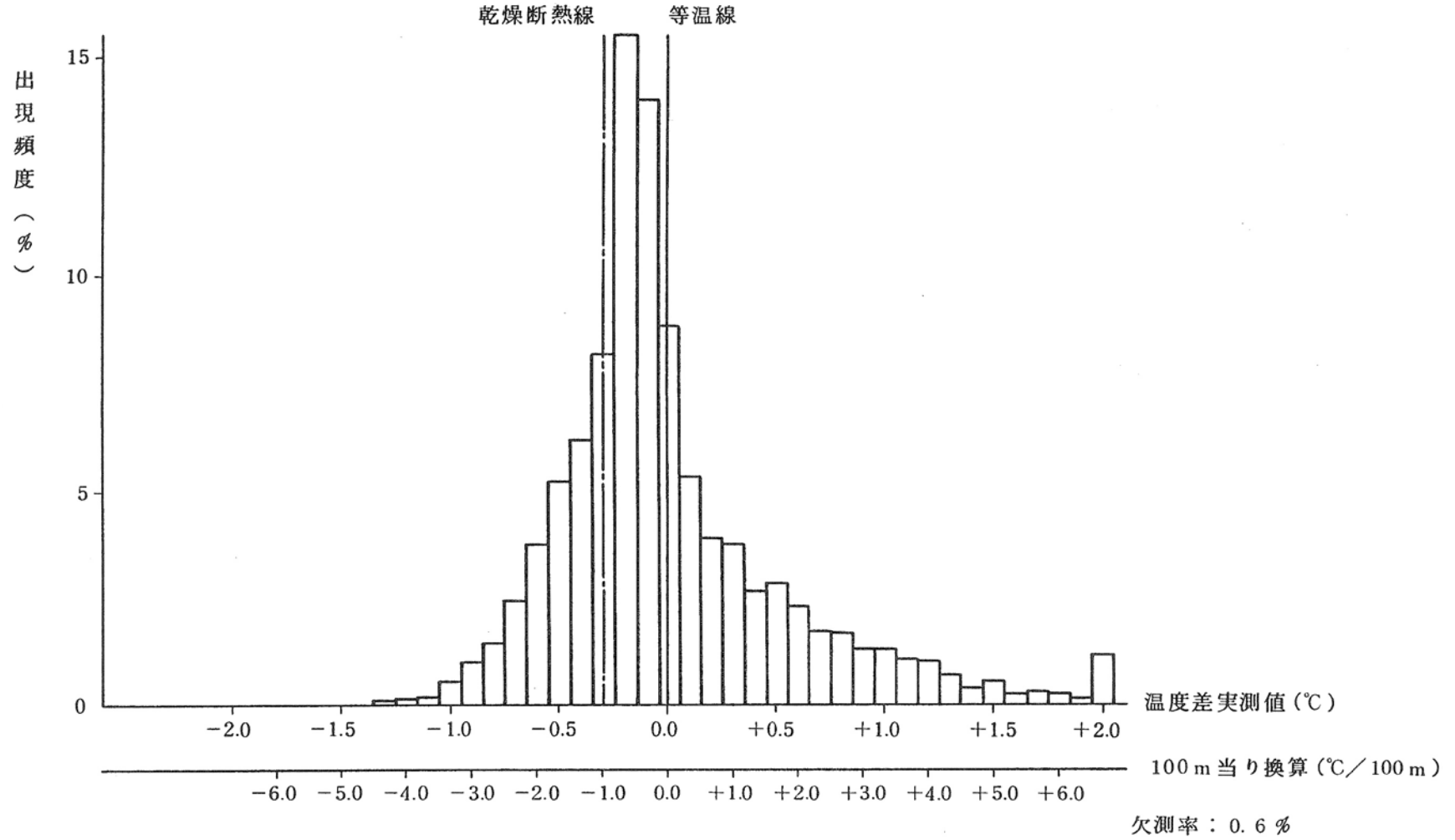
注) 円内は静穏の出現頻度を示す。

第1.2-60図(2) 年間大気安定度別風配図(標高45m、地上高10m)



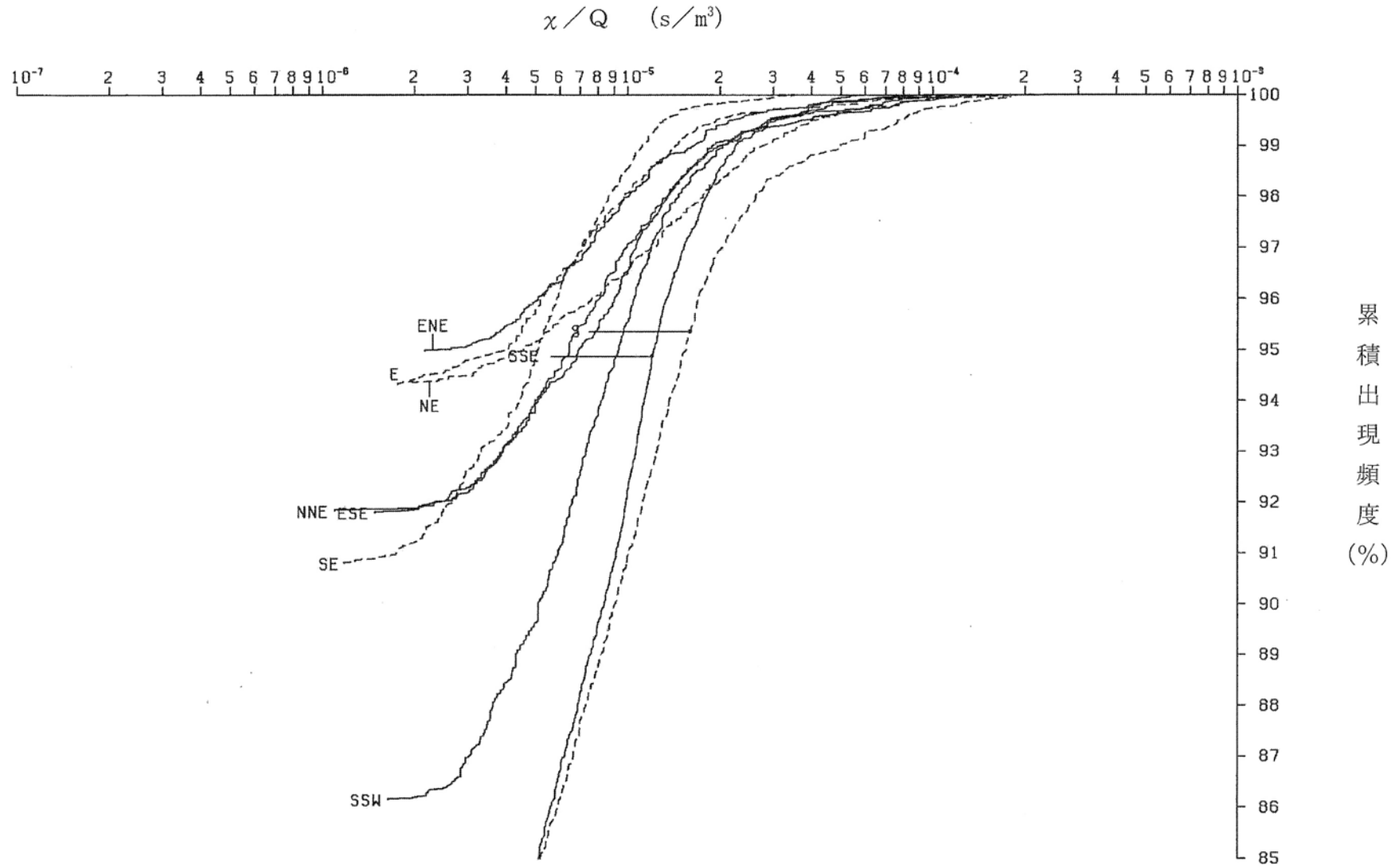
第1.2-61図 年間及び月別の大気安定度出現頻度

測定場所：川内原子力発電所気象観測所

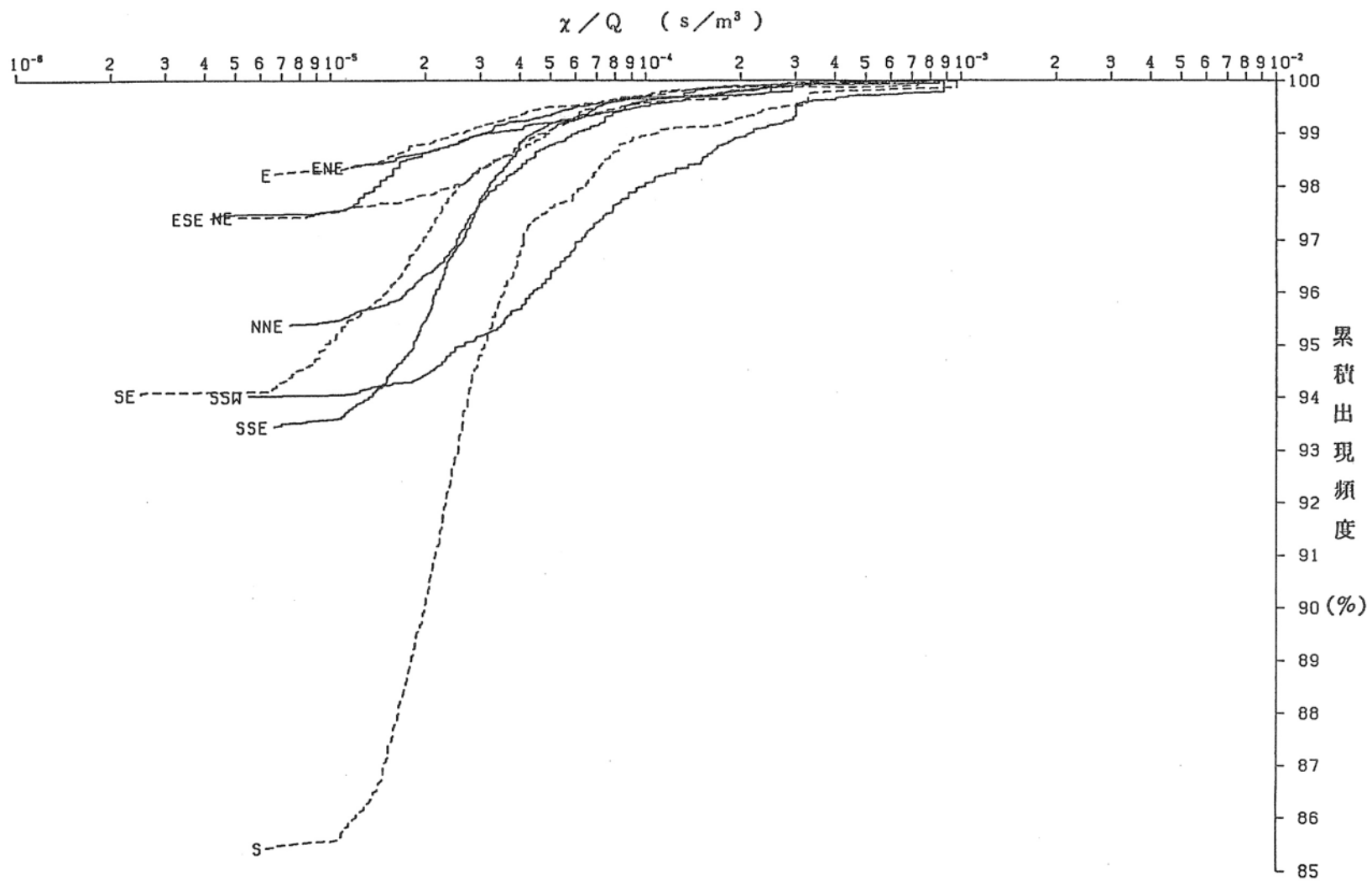


第1.2-62図 年間気温差出現頻度(標高75m—標高45m)



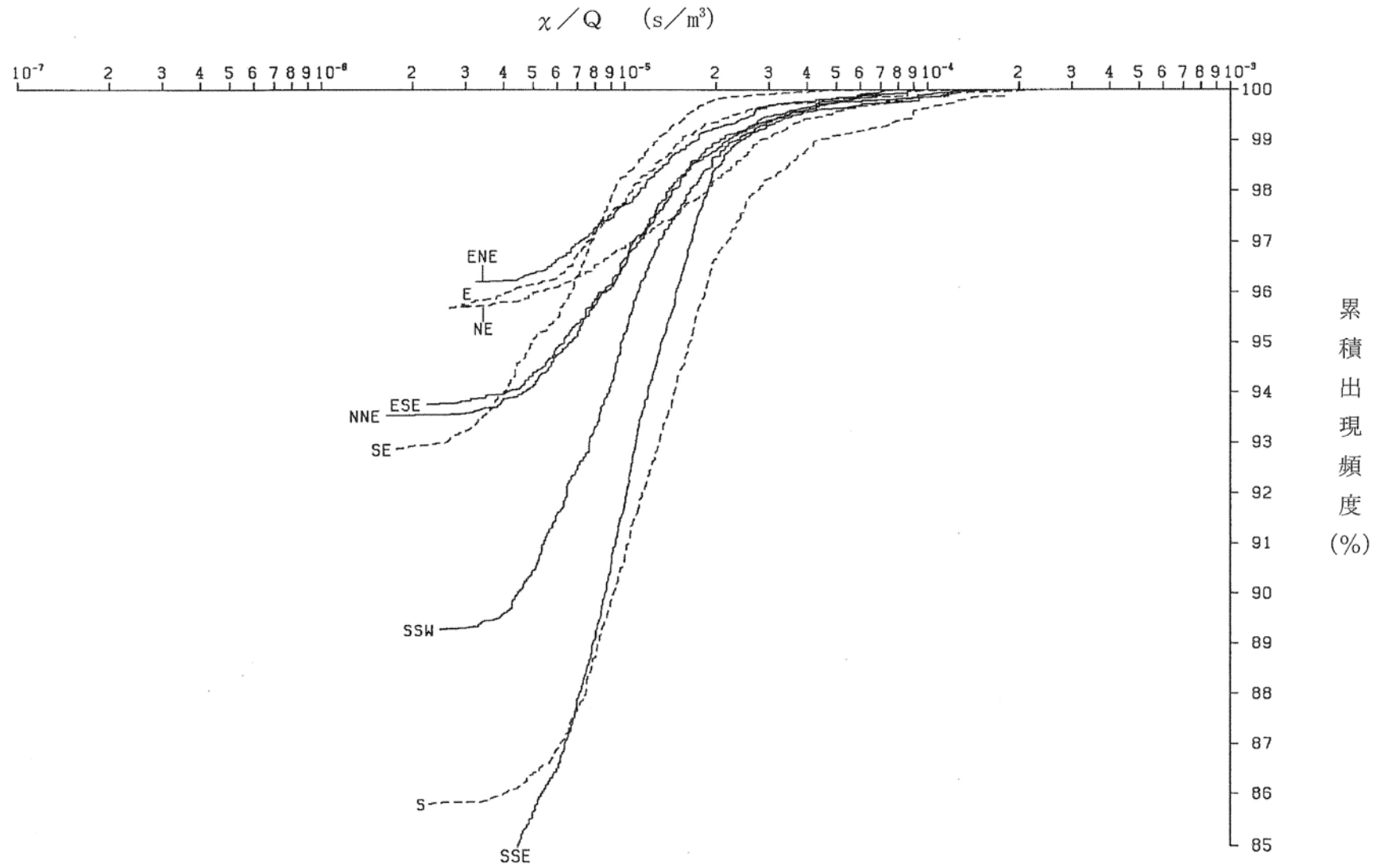


第1.2-63図(1) 方位別相対濃度( $\chi/Q$ )の累積出現頻度  
 [原子炉冷却材喪失(事故時)]

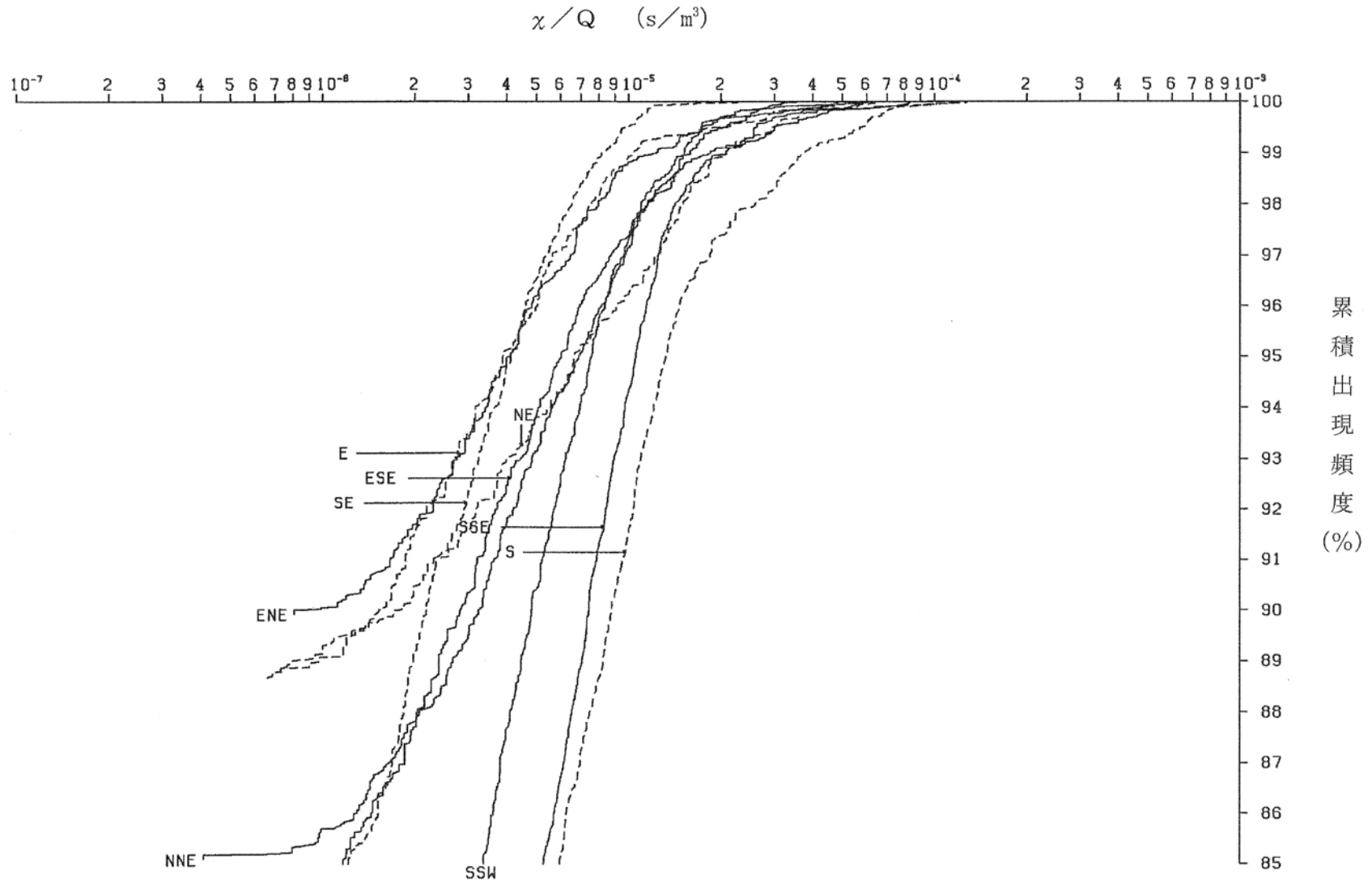


第1.2-63図(2) 方位別相対濃度( $\chi/Q$ )の累積出現頻度

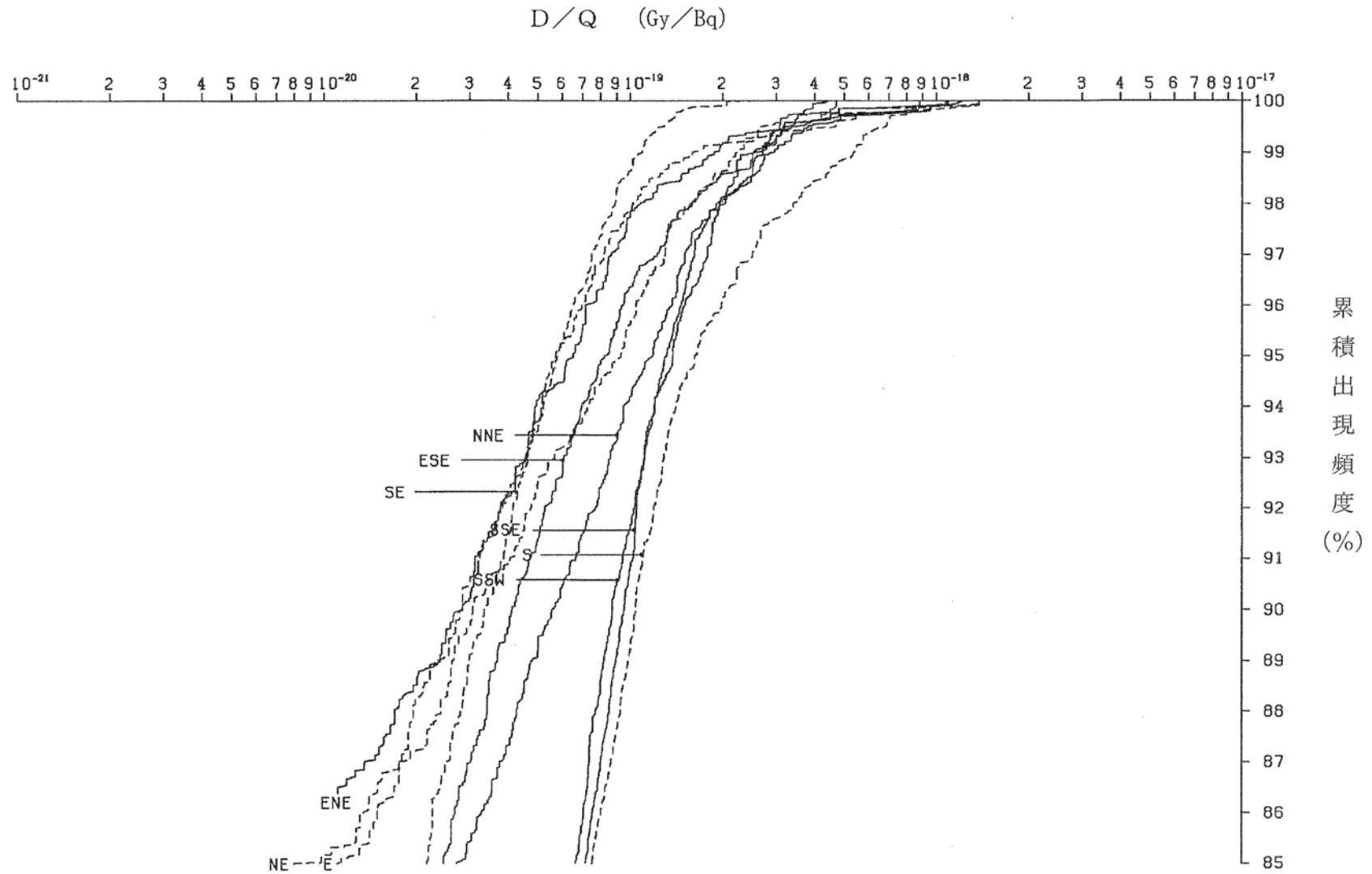
(放射性気体廃棄物処理施設の破損、蒸気発生器伝熱管破損  
(事故、重大事故及び仮想事故時)、燃料集合体の落下)



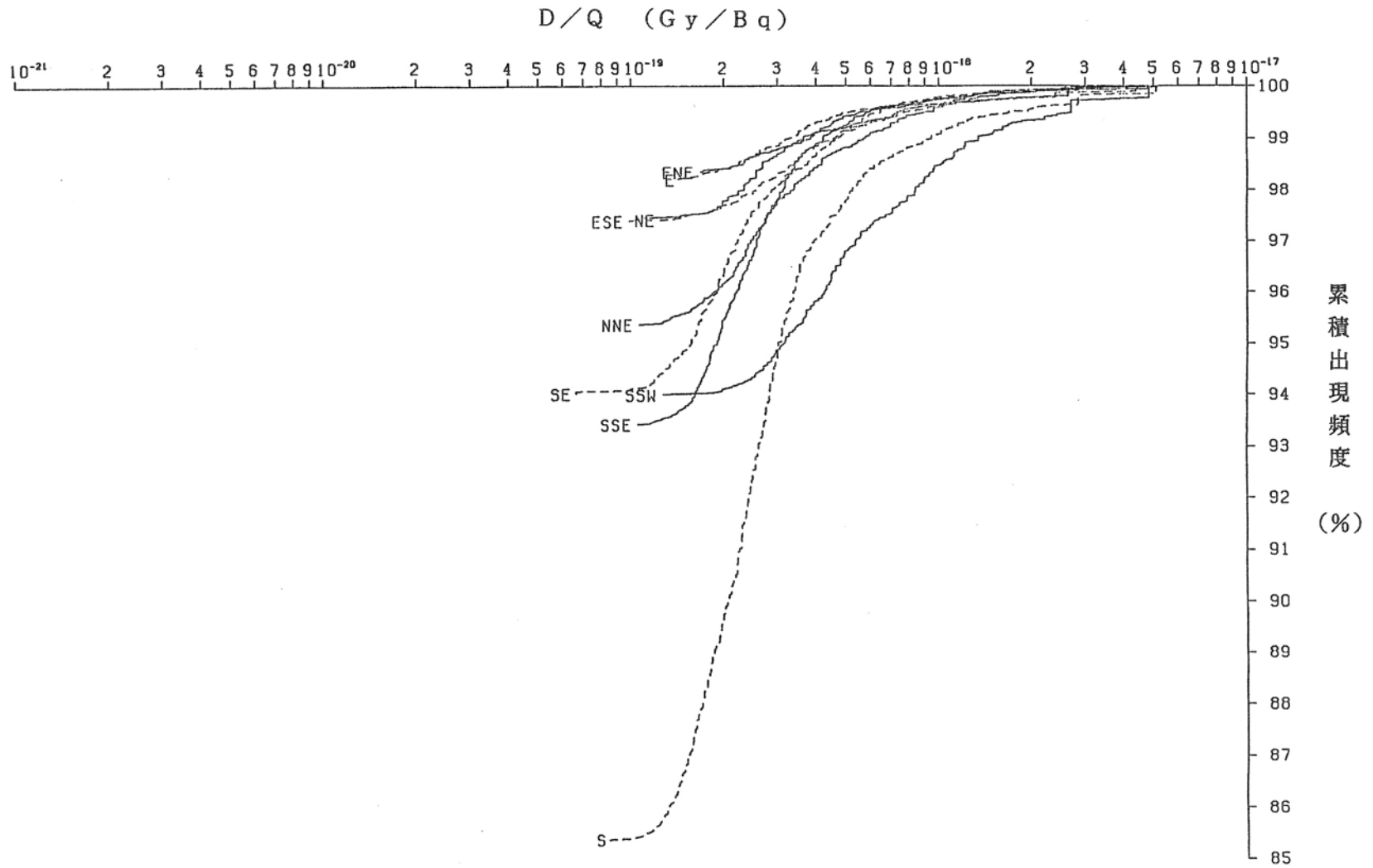
第1.2-63図(3) 方位別相対濃度( $\chi/Q$ )の累積出現頻度  
[制御棒飛び出し]



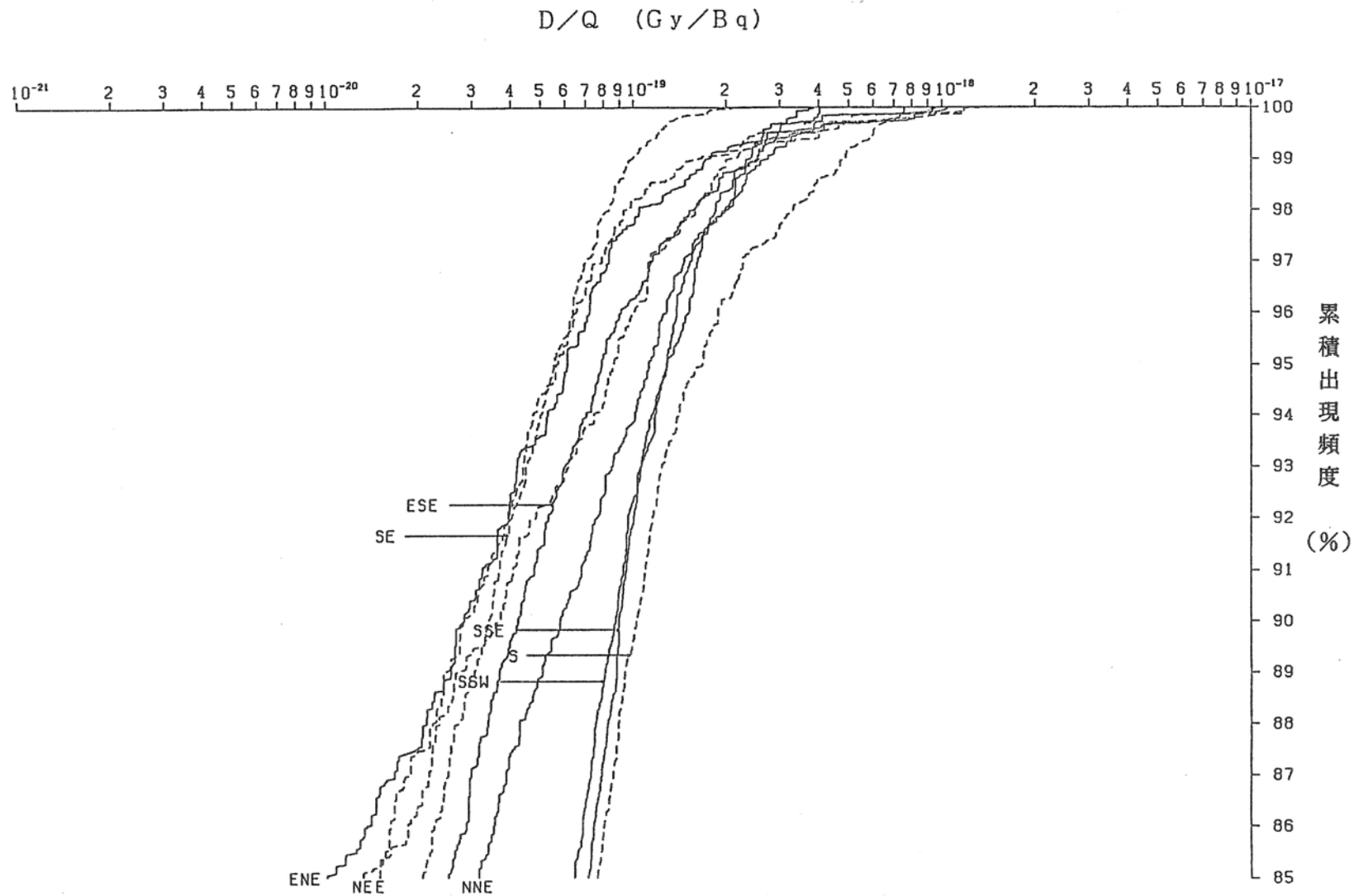
第1.2-63図(4) 方位別相対濃度( $\chi/Q$ )の累積出現頻度  
 [原子炉冷却材喪失(重大事故及び仮想事故時)]



第1.2-63図(5) 方位別相対線量(D/Q)の累積出現頻度  
〔原子炉冷却材喪失(事故時)〕



第1.2-63図(6) 方位別相対線量(D/Q)の累積出現頻度  
 (放射性気体廃棄物処理施設の破損、蒸気発生器伝熱管破損  
 (事故、重大事故及び仮想事故時)、燃料集合体の落下)

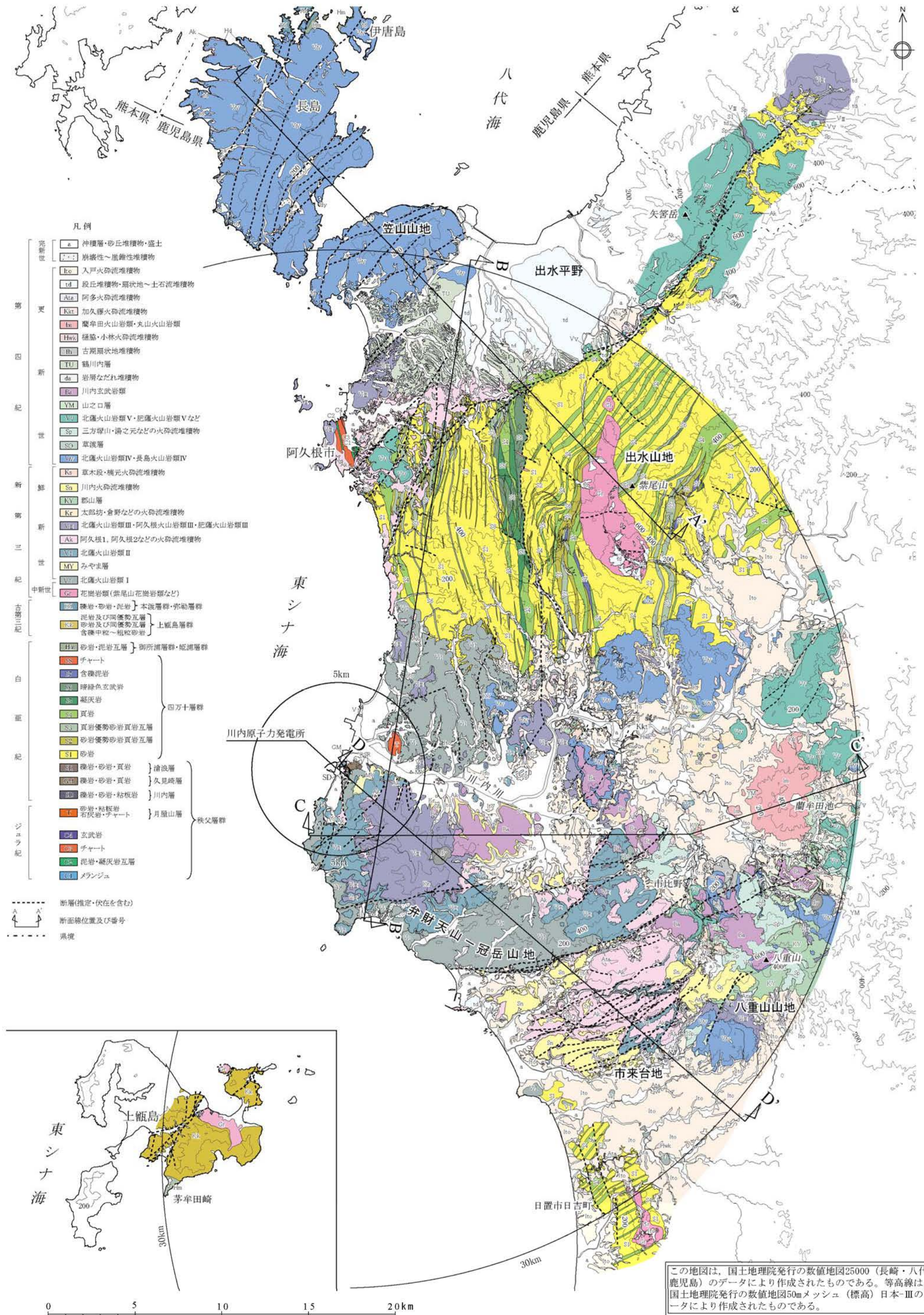


第1.2-63図(7) 方位別相対線量(D/Q)の累積出現頻度  
 [制御棒飛び出し、原子炉冷却材喪失(重大事故及び仮想事故時)]



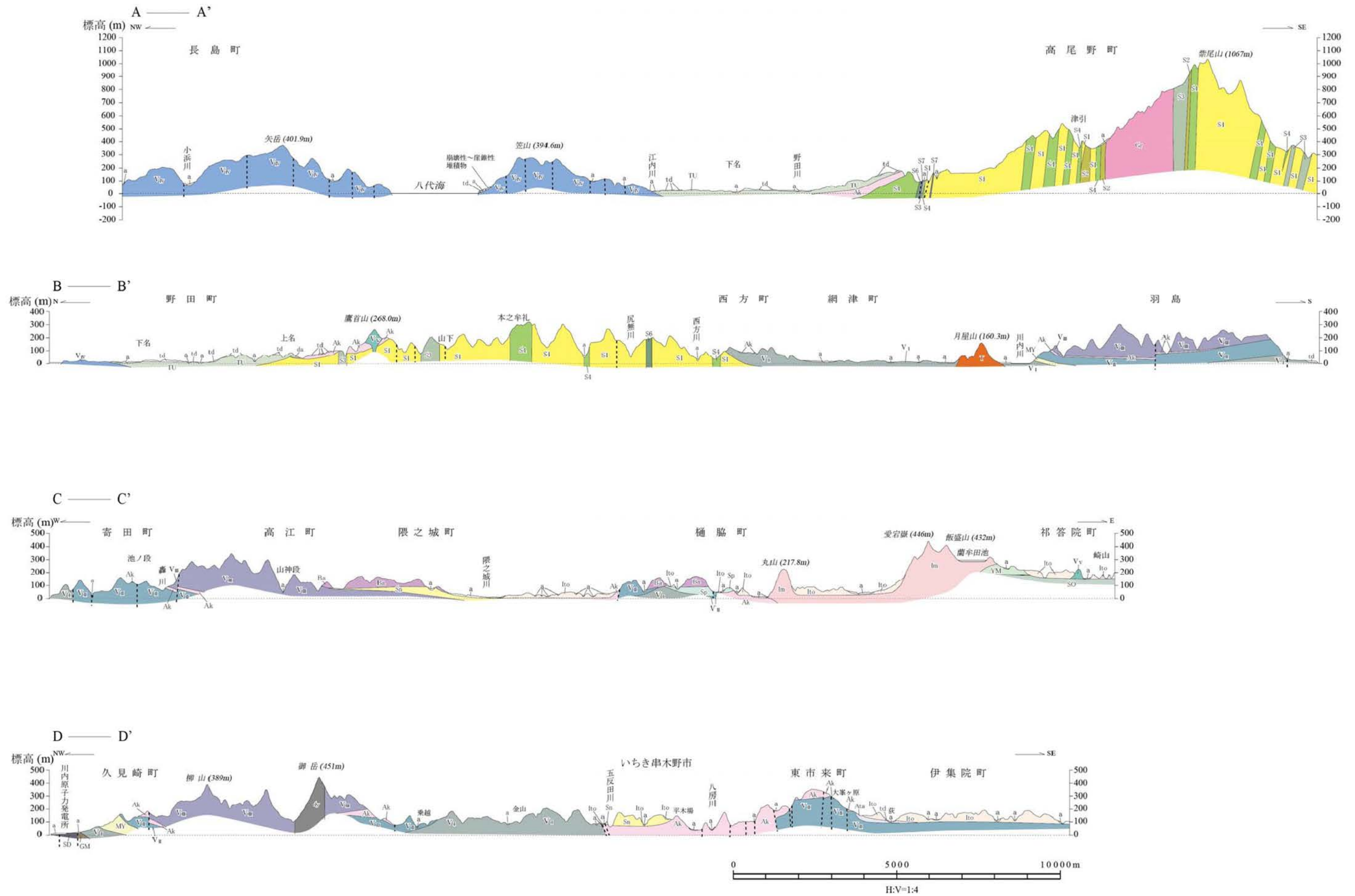
第1.2-64図 敷地周辺陸域の地形図





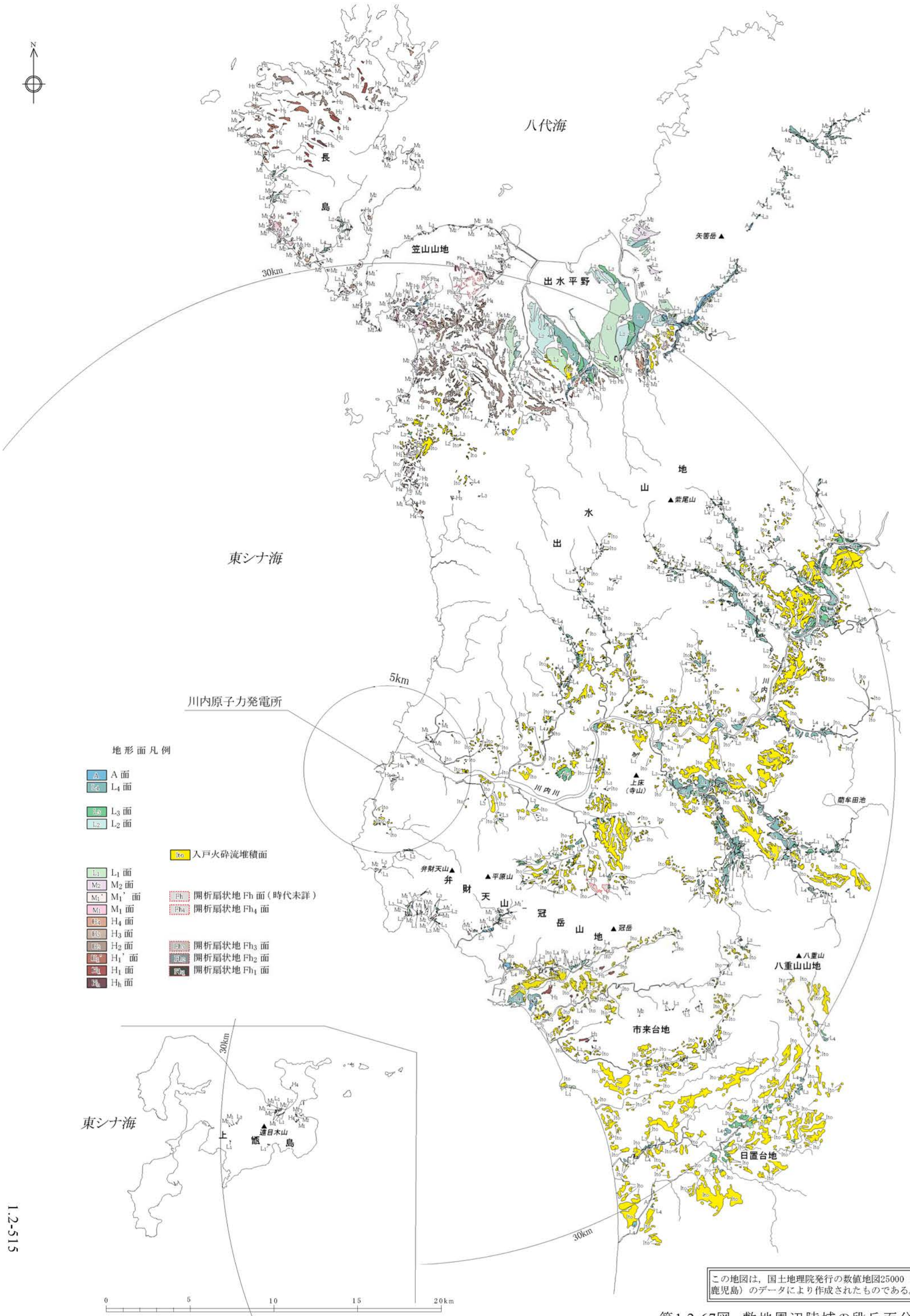
この地図は、国土地理院発行の数値地図25000(長崎・八代・鹿児島)のデータにより作成されたものである。等高線は、国土地理院発行の数値地図50mメッシュ(標高)日本-IIIのデータにより作成されたものである。

第1.2-65図 敷地周辺陸域の地質図



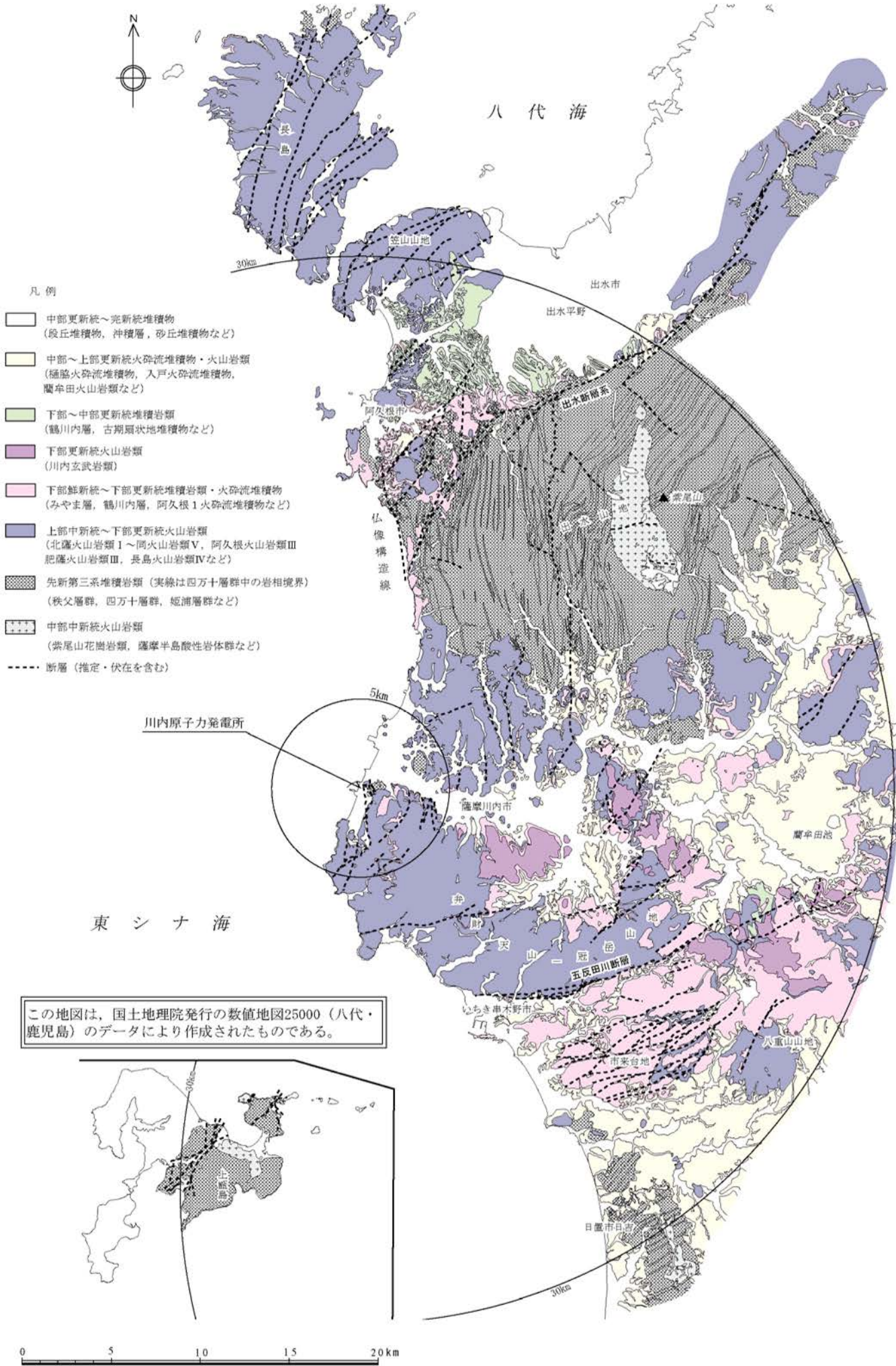
(注) 凡例は、第1.2-65図を参照。

第1.2-66図 敷地周辺陸域の地質断面図

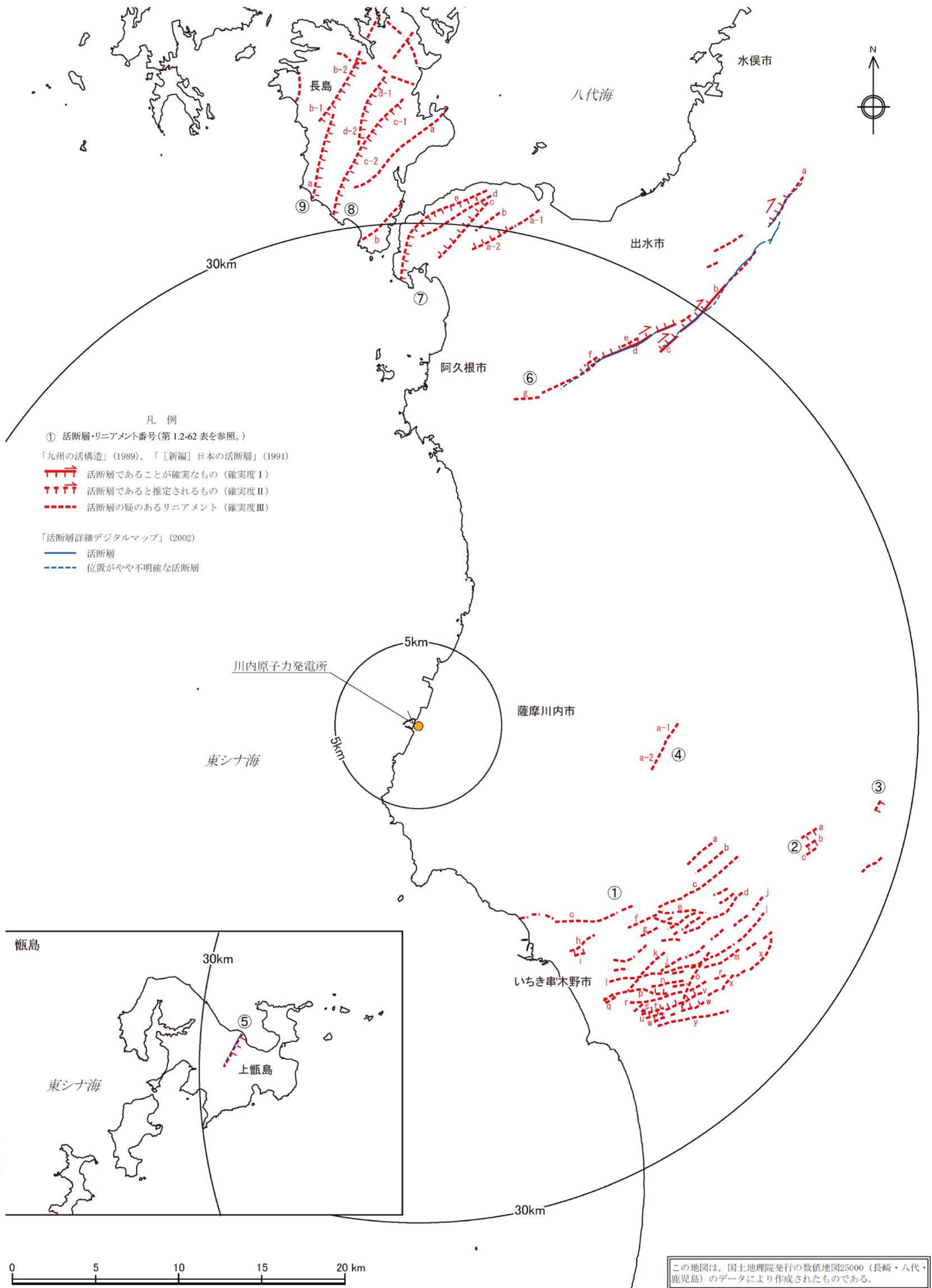


この地図は、国土地理院発行の数値地図25000（八代・鹿児島）のデータにより作成されたものである。

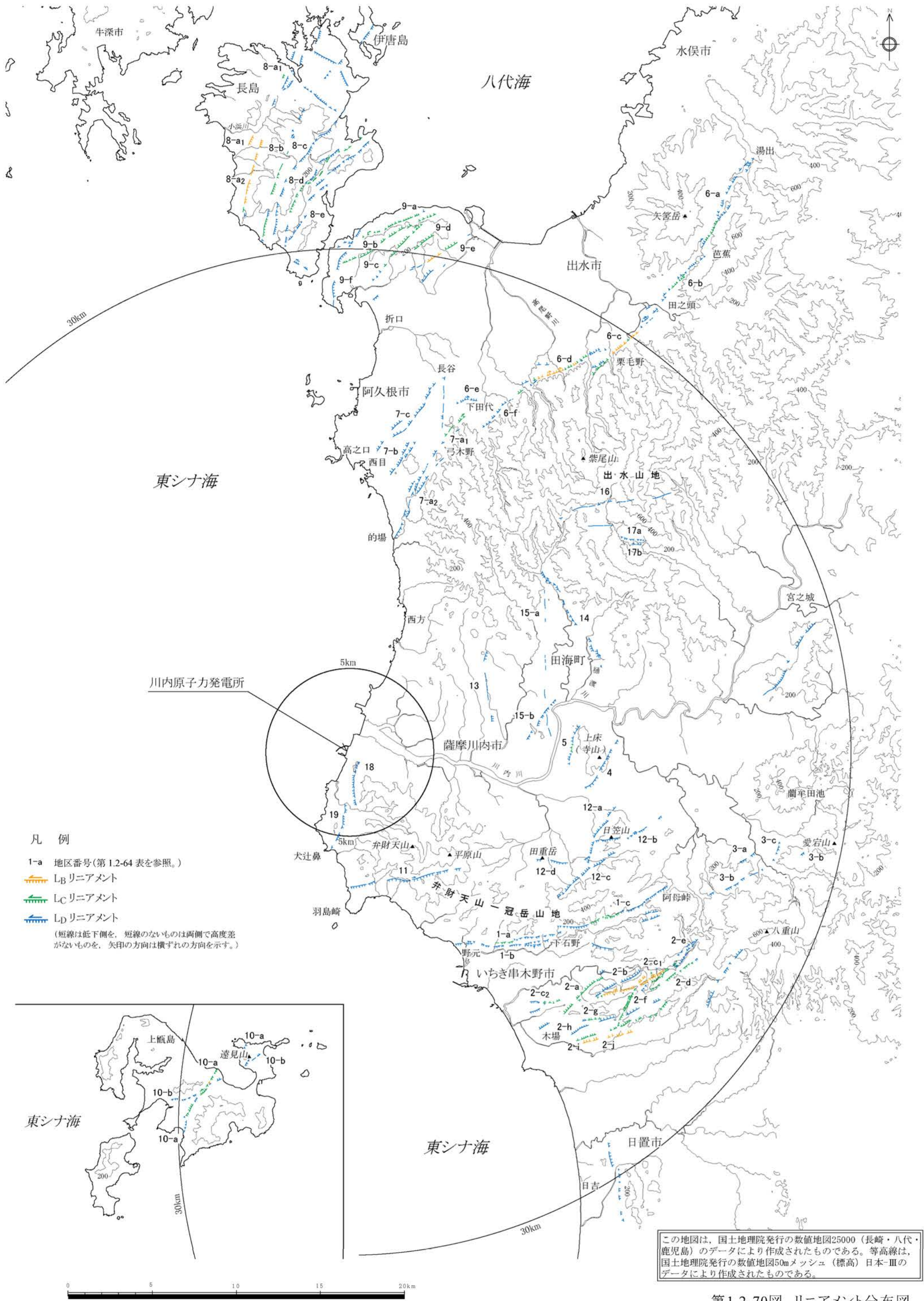
第1.2-67図 敷地周辺陸域の段丘面分布図



第1.2-68図 敷地周辺陸域の地質構造図

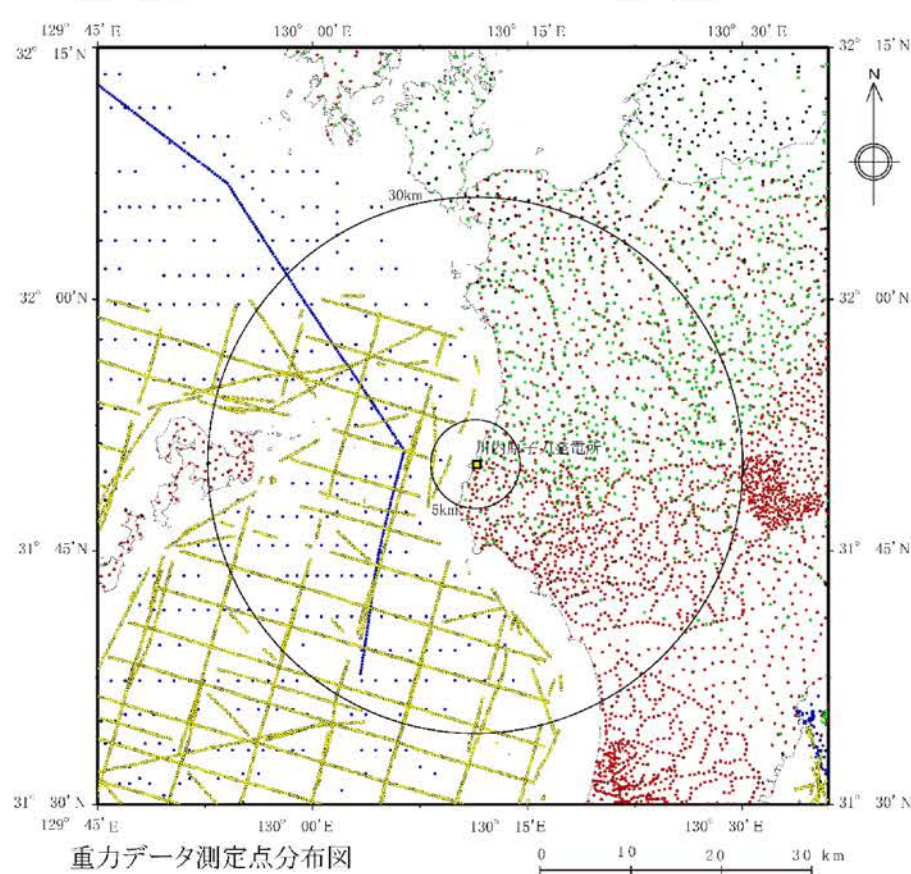
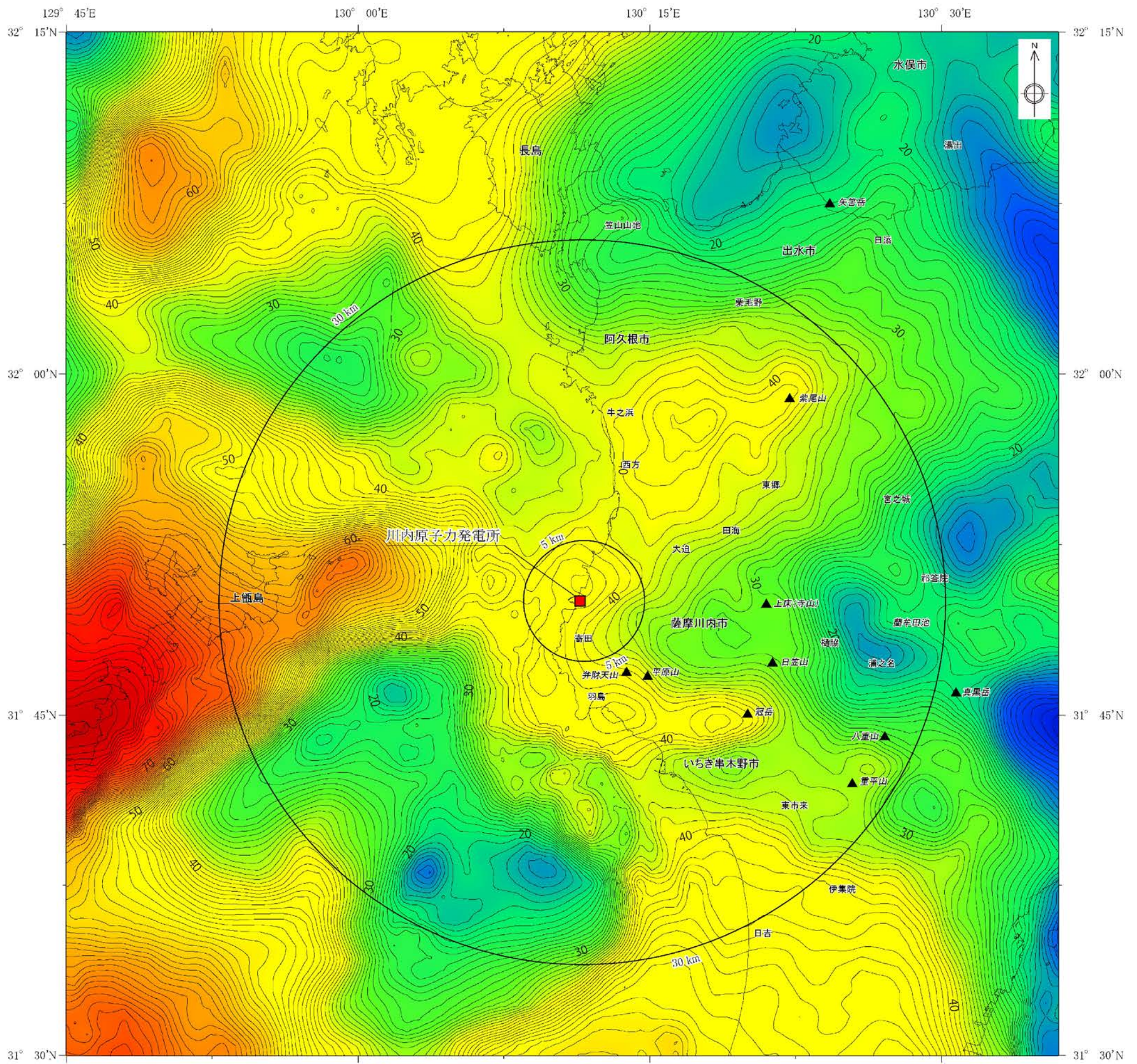


第1.2-69図 文献による活断層・リニアメント分布図



この地図は、国土地理院発行の数値地図25000（長崎・八代・鹿兒島）のデータにより作成されたものである。等高線は、国土地理院発行の数値地図50mメッシュ（標高）日本-IIIのデータにより作成されたものである。

第1.2-70図 リニアメント分布図

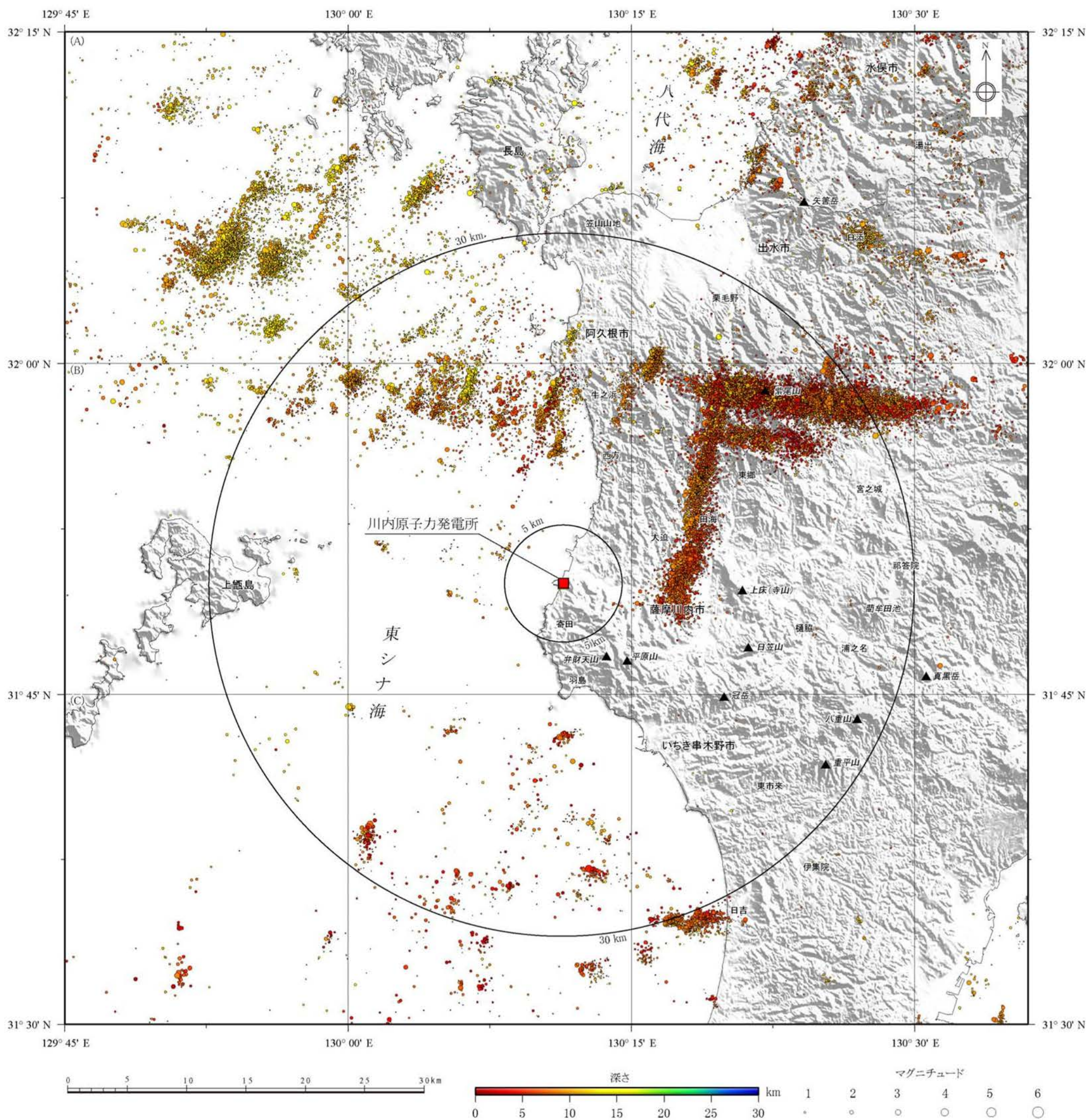


重力異常図は、陸域については、地質調査総合センター編(2013)「日本重力データベースDVD版」、Shichi and Yamamoto (2001) Gravity Database of Southwest Japan (CD-ROM)及びYamamoto et al.(2011) Gravity Database of Japan (CD-ROM)、海域については、日本海洋データセンター(2006)「MGD77データ」及び地質調査所 昭和59年度 GH841, GH843航海による重力データを使用。

- 重力データ測定点分布凡例
- 日本海洋データセンター
  - 地質調査所
  - 地質調査総合センター
  - Shichi and Yamamoto (2001)
  - Yamamoto et al. (2011)

この地図は、国土地理院発行の数値地図25000(長崎・八代・鹿児島)のデータにより作成されたものである。

第1.2-71図 敷地周辺の重力異常図



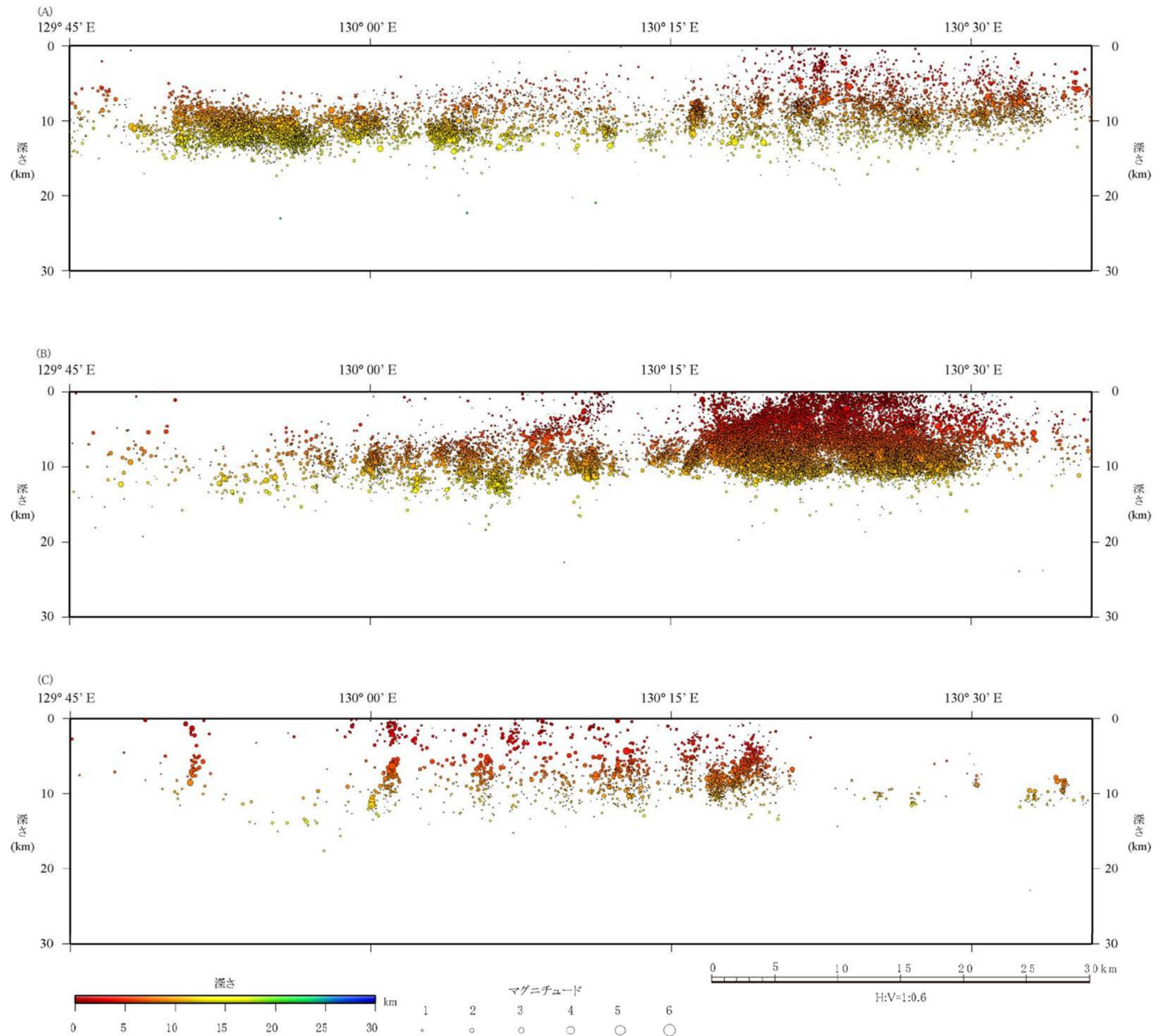
震源分布図は、気象庁一元化震源(1997年10月-2011年12月, 30km以浅)による。

この地図は、国土地理院発行の数値地図 25000(長崎・八代・鹿児島)のデータにより作成されたものである。地形陰影図は、国土地理院発行の数値地図 50mメッシュ(標高)日本-IIIのデータにより作成されたものである。

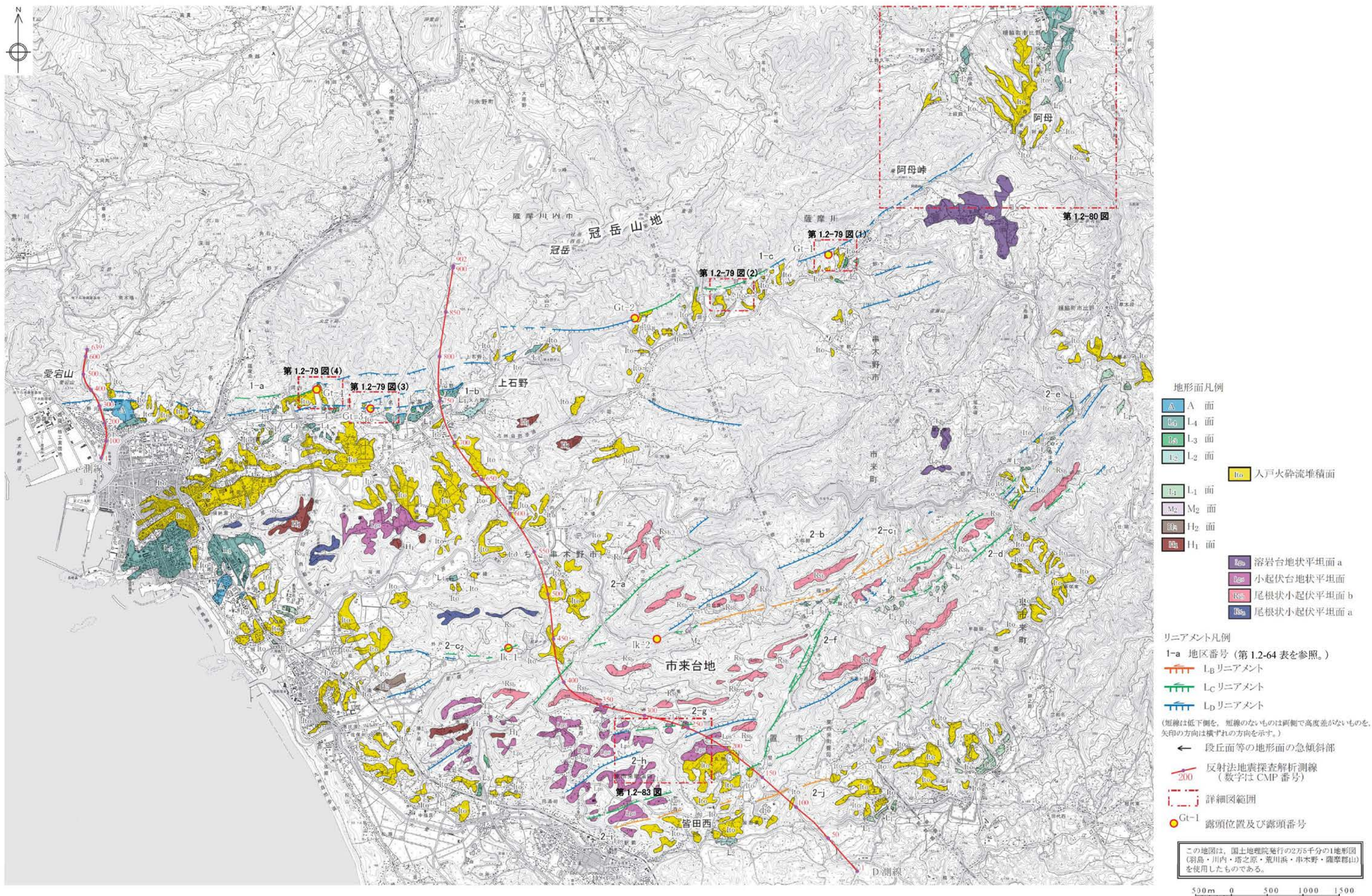
(A)、(B)、(C)は第1.2-72図(2)に示す敷地周辺の微小地震分布断面の位置を示す。

第1.2-72図(1) 敷地周辺の微小地震分布図

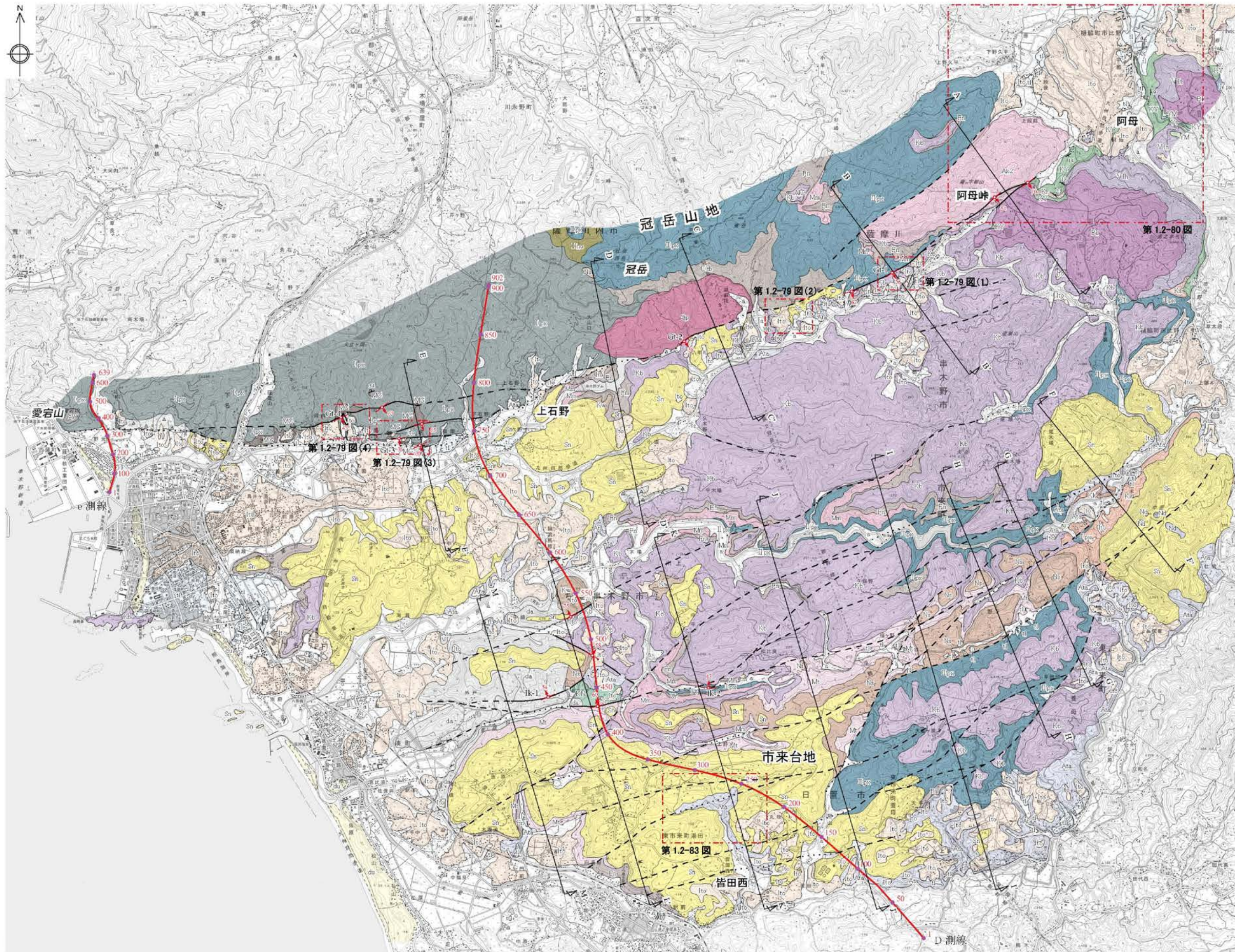




第1.2-72図(2) 敷地周辺の微小地震分布断面図



第1.2-73図 市来断層系周辺(五反田川断層含む)の空中写真判読図



凡 例

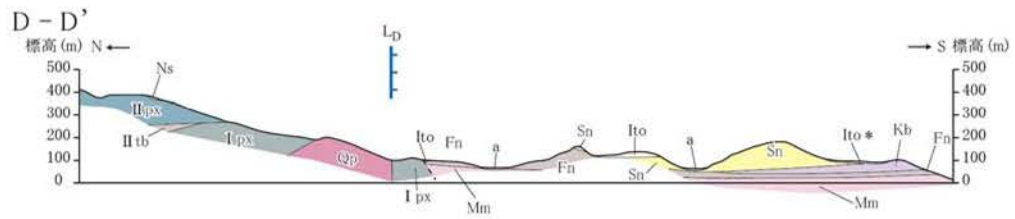
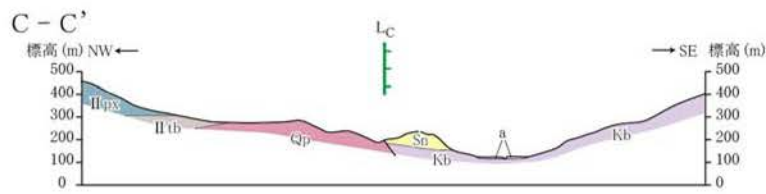
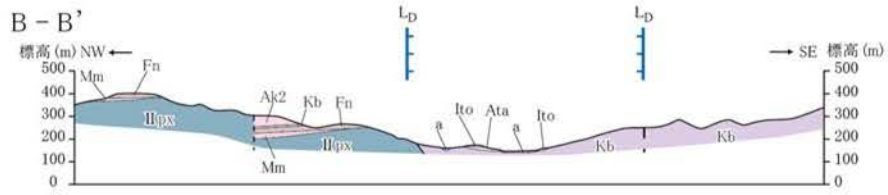
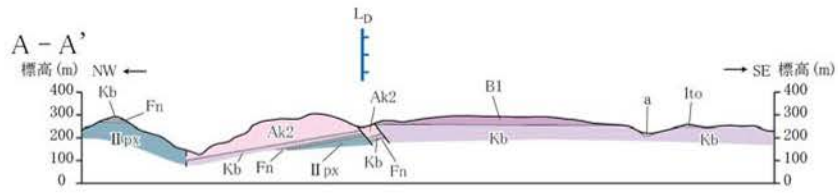
- du 砂丘砂層
- a 沖積層
- ll 低位段丘堆積物
- ▲▲▲ 崖錐性堆積物
- lto 入戸火砕流堆積物
- Ata 阿多火砕流堆積物
- tm 中位段丘堆積物
- lhw 樋脇火砕流堆積物
- Bu 川内玄武岩1(溶岩)川内玄武岩類
- Yc 八重山火砕流堆積物
- YM 山之口層
- Vm 市比野玄武岩質火砕岩類)北薩火山岩類V
- Ns 中岳火砕流堆積物
- Wsa 輝石安山岩溶岩)北薩火山岩類IV
- Ks 草木段火砕流堆積物
- Sn 川内火砕流堆積物
- KY 郡山層
- Kr 倉野火砕流堆積物
- Sm 鹿丸の口火砕流堆積物
- KN 観音ヶ池層
- da 岩屑なだれ堆積物
- Ne 野下火砕流堆積物
- M 松比良火砕流堆積物
- Kb 桑木野火砕流堆積物
- Kw 川上火砕流堆積物
- Ak2 阿久根2火砕流堆積物
- Kt 久保野火砕流堆積物
- Rh 舟川火砕流堆積物
- Mr 百次火砕流堆積物
- U 浦田火砕流堆積物
- Wsa 輝石安山岩溶岩 } 北薩火山岩類II
- Uts 火山・凝灰角礫岩 } 北薩火山岩類I
- Et 二俣川火砕流堆積物
- By 岩脈
- Utsa 角閃石安山岩溶岩 } 北薩火山岩類I
- Utsb 輝石安山岩溶岩 } 北薩火山岩類I
- St 変質安山岩～石英斑岩 } 北薩火山岩類I
- Ma 馬込礫岩層 } 北薩火山岩類I

Gt-1 断層面の走向・傾斜及び断層露頭番号  
 14 層理面の走向・傾斜  
 地質境界  
 断層(破線は推定, 点線は伏在)  
 断面線位置及び番号  
 反射法地震探査解析測線(数字はCMP番号)  
 200  
 詳細図範囲

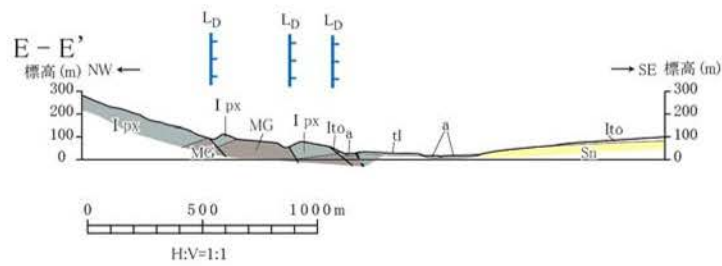
この地図は、国土地理院発行の2万5千分の1地形図(羽島・川内・塔之原・荒川浜・串木野・羅摩郡山)を使用したものである。

500m 0 500 1000 1500

第1.2-74図 市来断層系周辺(五反田川断層含む)の地質図

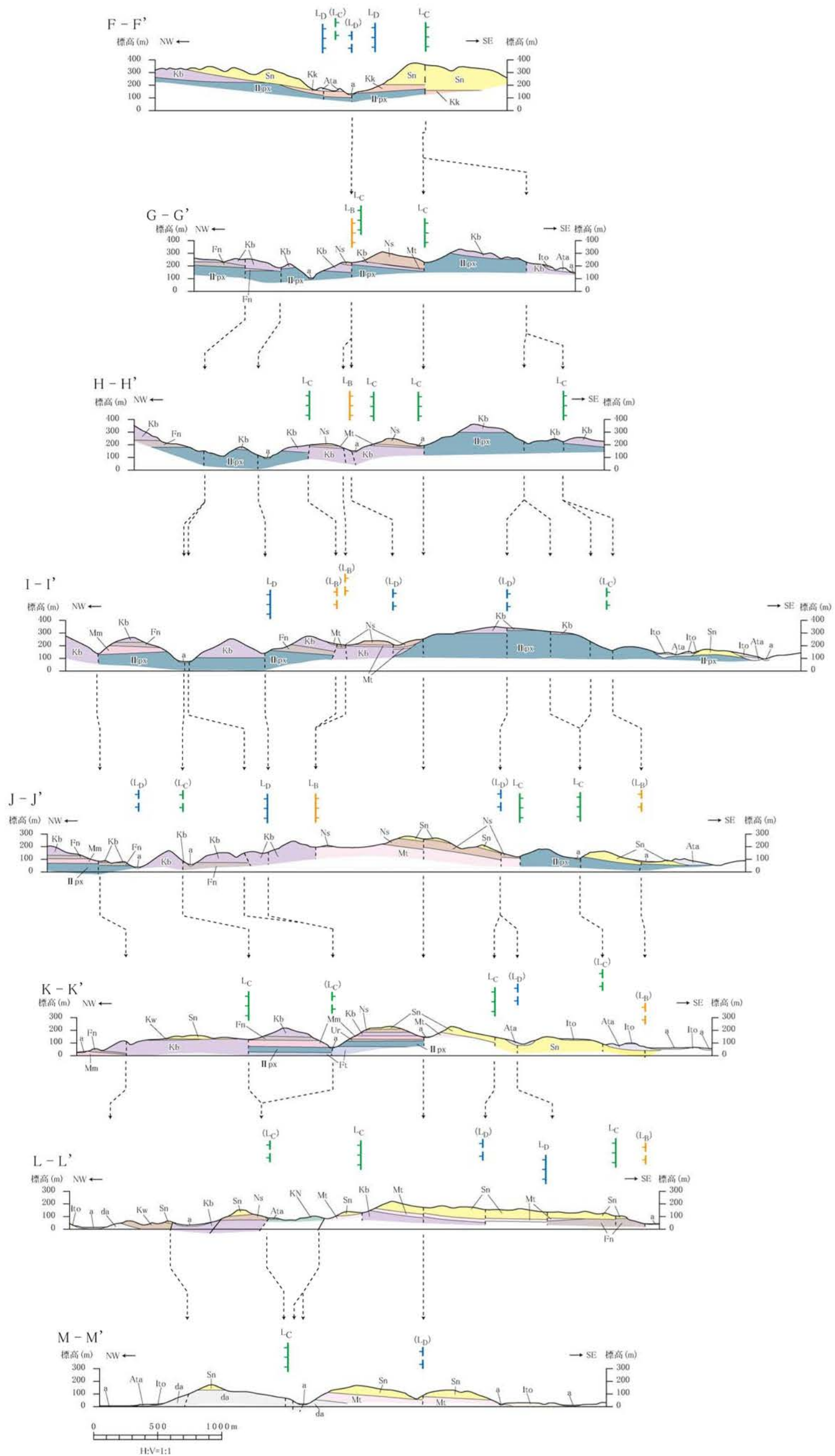


\*: 崖錐性堆積物を表示していない。



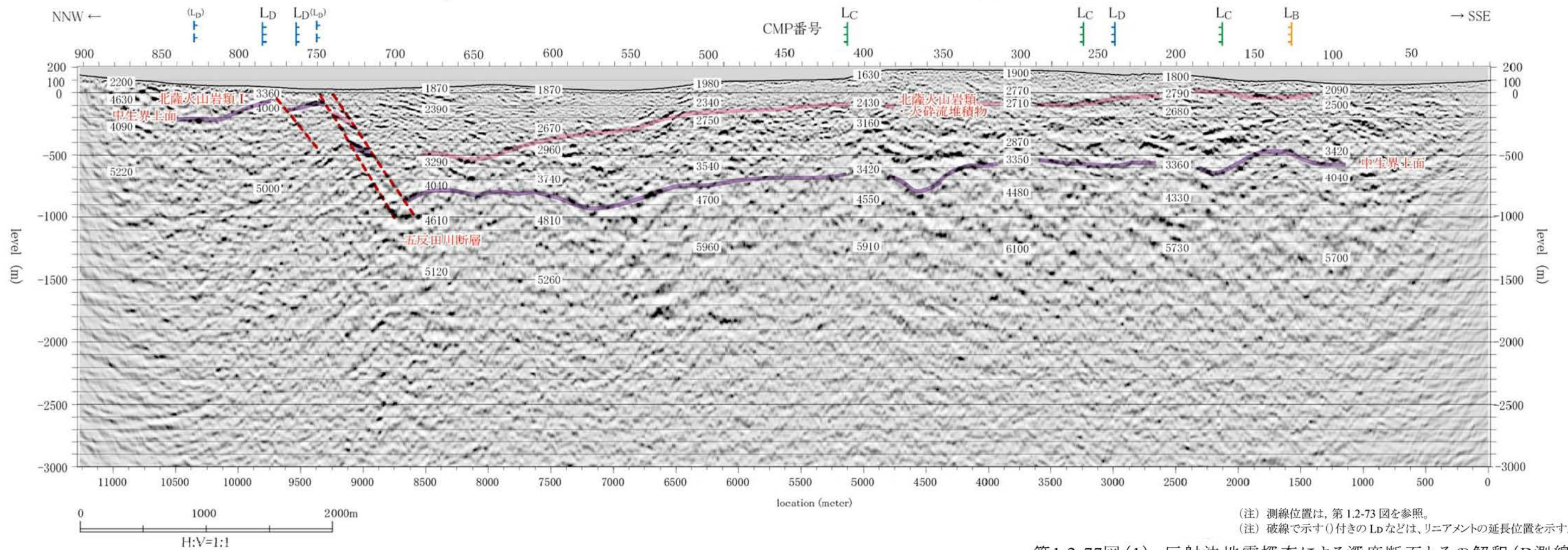
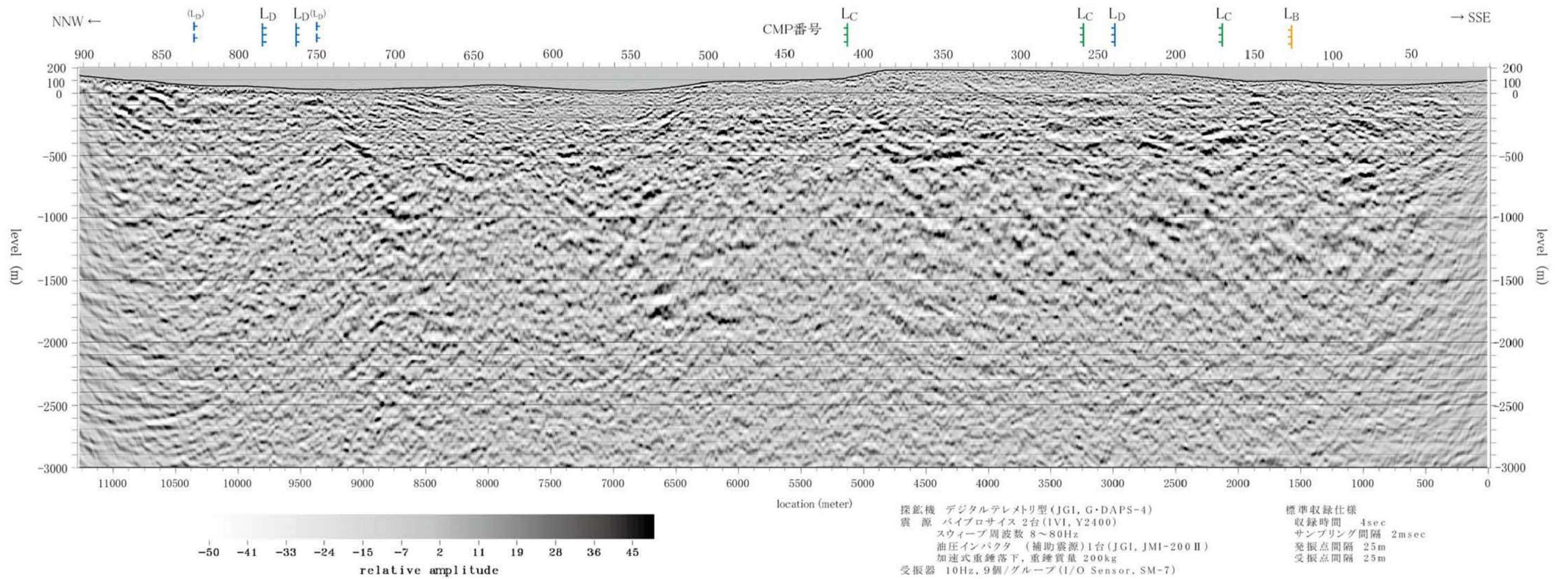
(注) 凡例は、第 1.2-74 図を参照。

第1.2-75図 五反田川断層周辺の地質断面図



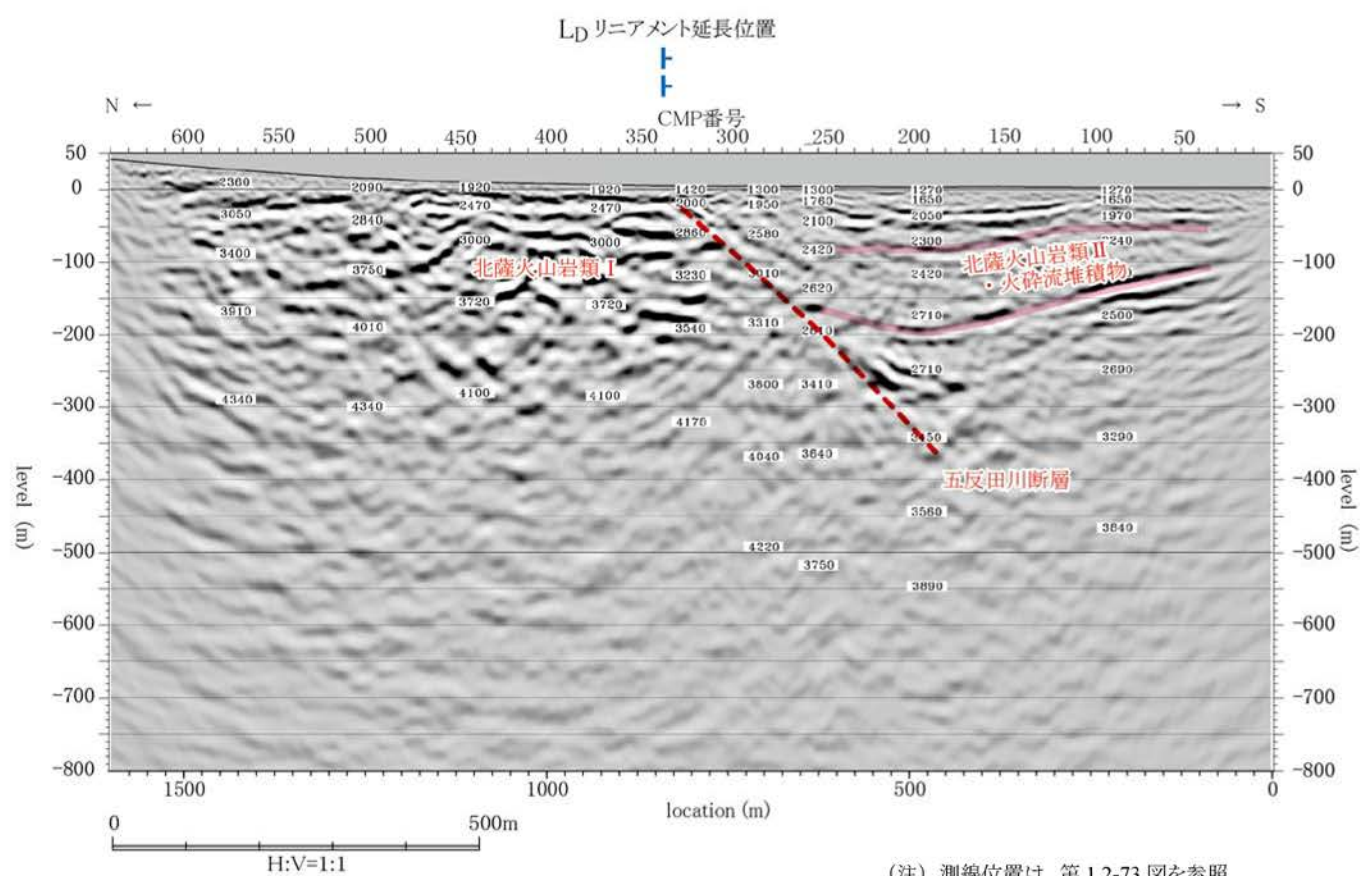
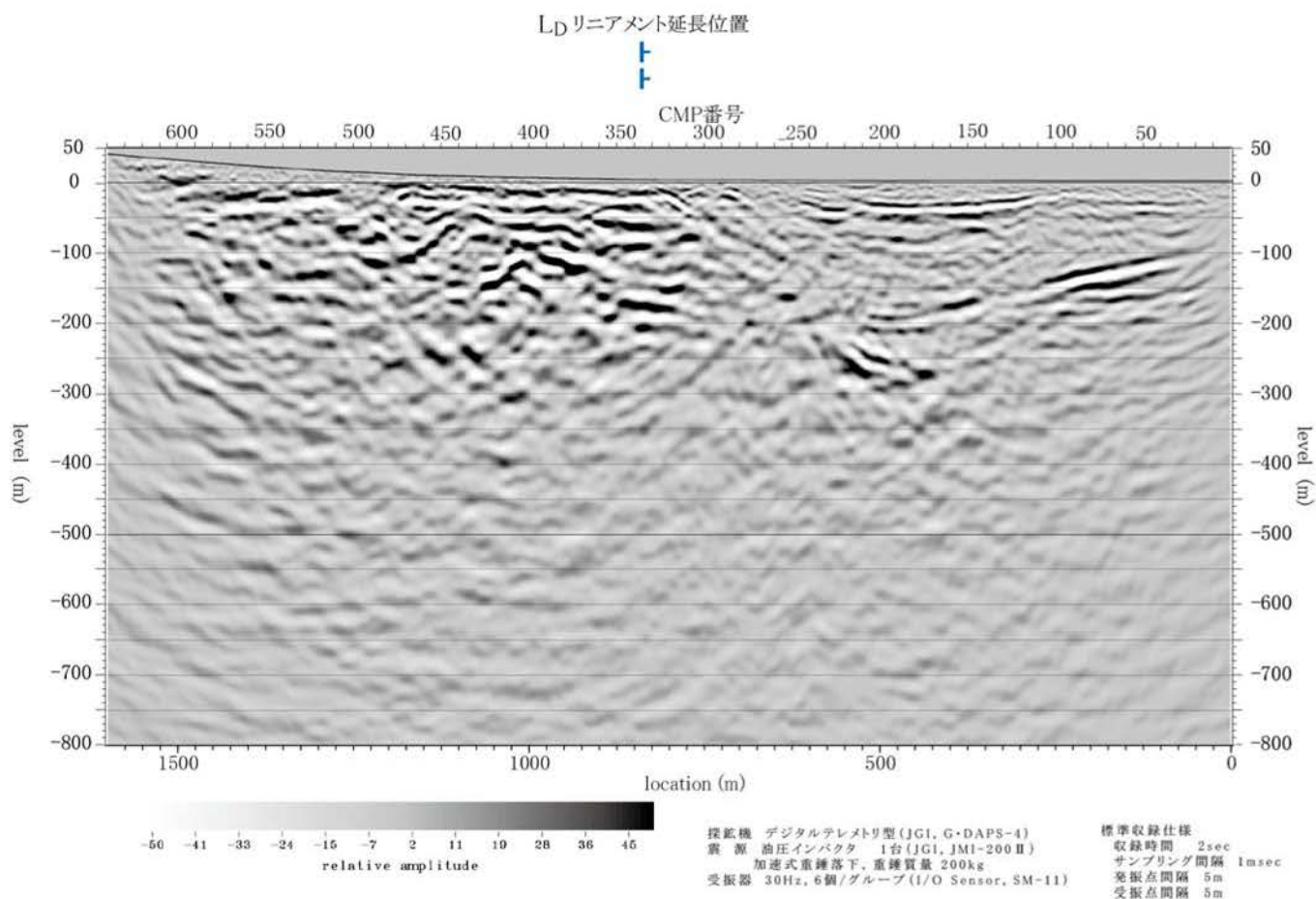
(注) 凡例は、第1.2-74図を参照。  
 (注) 破線で示す()付きのL<sub>D</sub>などは、リニアメントの延長位置を示す。

第1.2-76図 市来断層系周辺の地質断面図



(注) 測線位置は, 第 1.2-73 図を参照。  
 (注) 破線で示す()付きの L<sub>D</sub>などは, リニアメントの延長位置を示す。

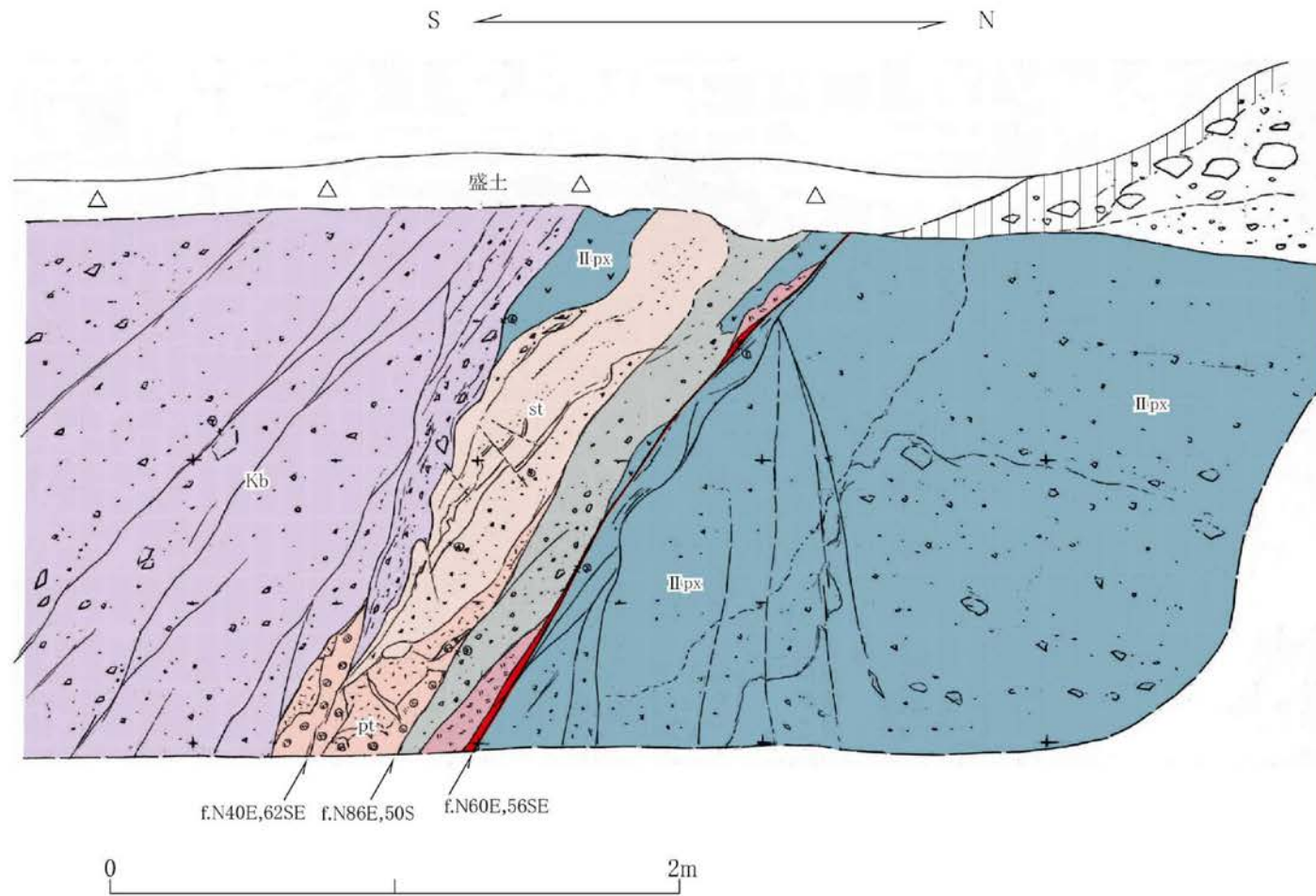
第1.2-77図(1) 反射法地震探査による深度断面とその解釈 (D測線)



(注) 測線位置は, 第 1.2-73 図を参照。

第 1.2-77 図 (2) 反射法地震探査による深度断面とその解釈 (e 測線)

1.2-528

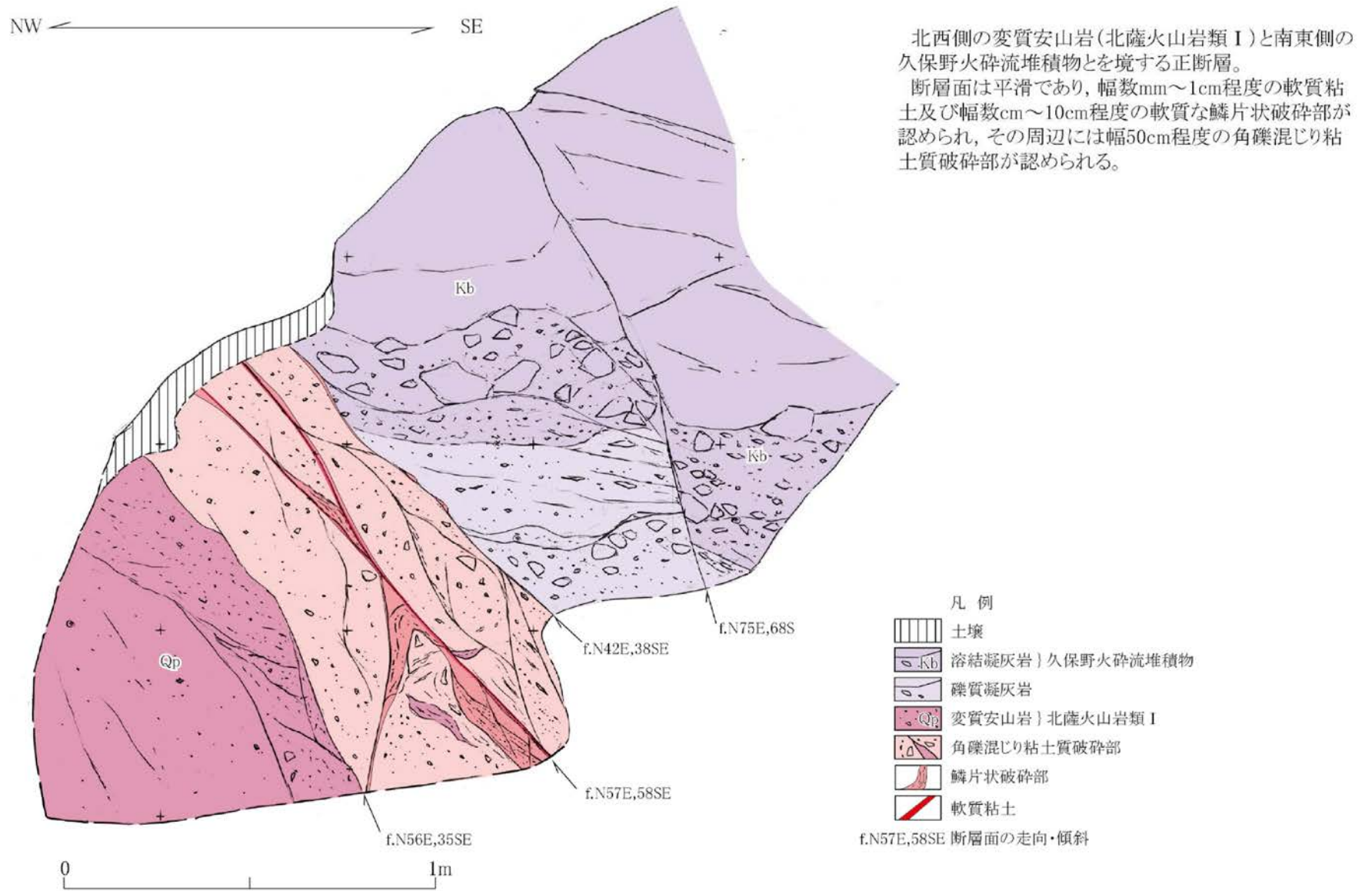


南側の久保野火砕流堆積物と北側の輝石安山岩溶岩（北薩火山岩類Ⅱ）とを境する正断層。  
断層面は緩く湾曲するものの、平滑であり、幅数 mm ~ 2cm 程度の軟質粘土が認められる。断層面上盤側には角礫状破碎部及び安山岩溶岩、凝灰岩などの擾乱部が認められる。

- 凡例
- 暗褐色土壌
  - 旧河床礫層）沖積層
  - Kb 溶結凝灰岩）久保野火砕流堆積物
  - st 砂質凝灰岩
  - 軽石凝灰岩
  - 凝灰岩
  - IIpx 輝石安山岩溶岩）北薩火山岩類Ⅱ
  - 角礫状破碎部
  - 軟質粘土
- f.N86E,50S 断層面の走向・傾斜

第1.2-78図(1) 露頭スケッチ (Loc.Gt-1, 薩摩川内市野下)



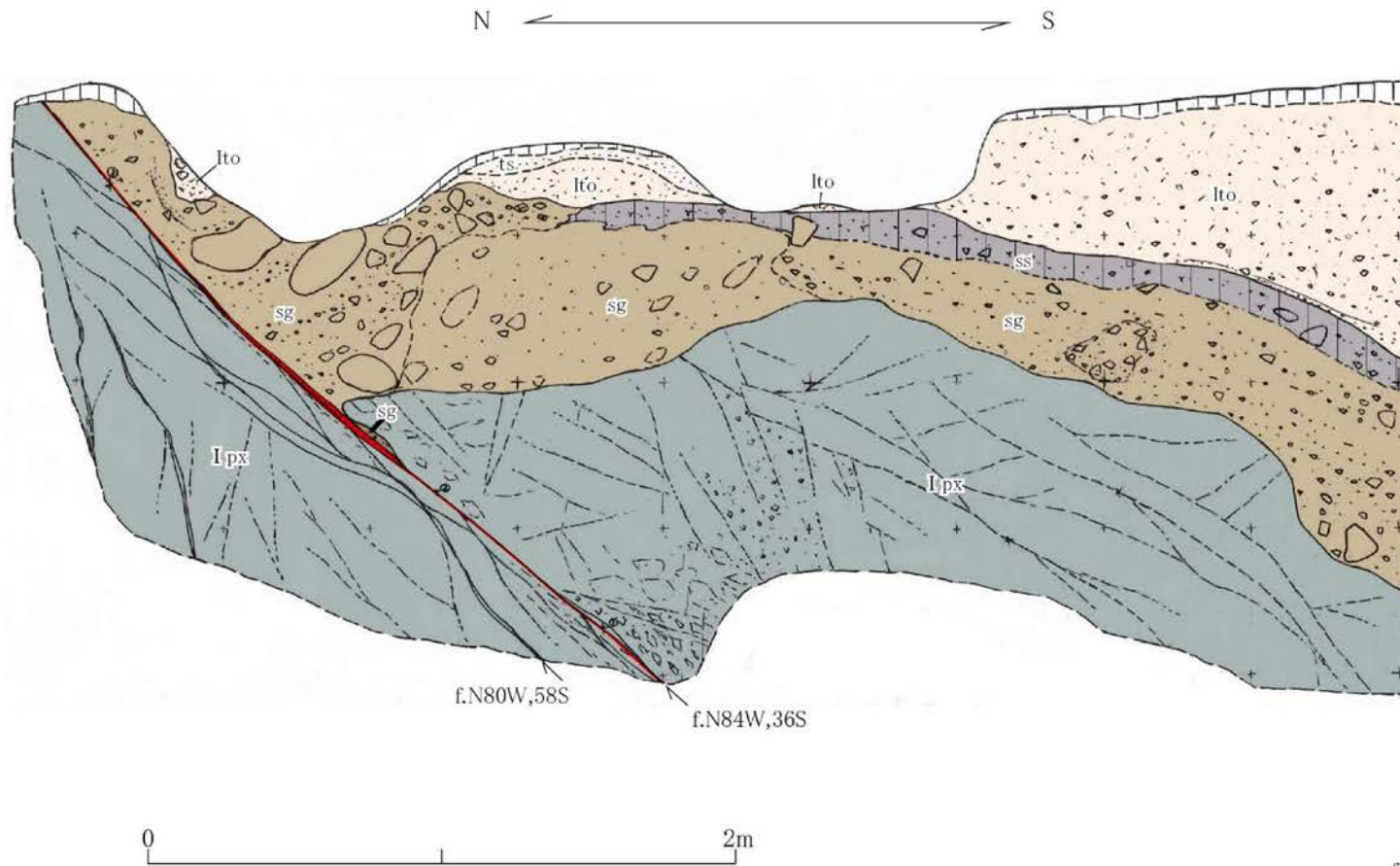


北西側の変質安山岩(北薩火山岩類 I)と南東側の久保野火砕流堆積物とを境する正断層。

断層面は平滑であり、幅数mm~1cm程度の軟質粘土及び幅数cm~10cm程度の軟質な鱗片状破碎部が認められ、その周辺には幅50cm程度の角礫混じり粘土質破碎部が認められる。

第1.2-78図(2) 露頭スケッチ(Loc.Gt-2, いちき串木野市八牟礼)

1.2-530



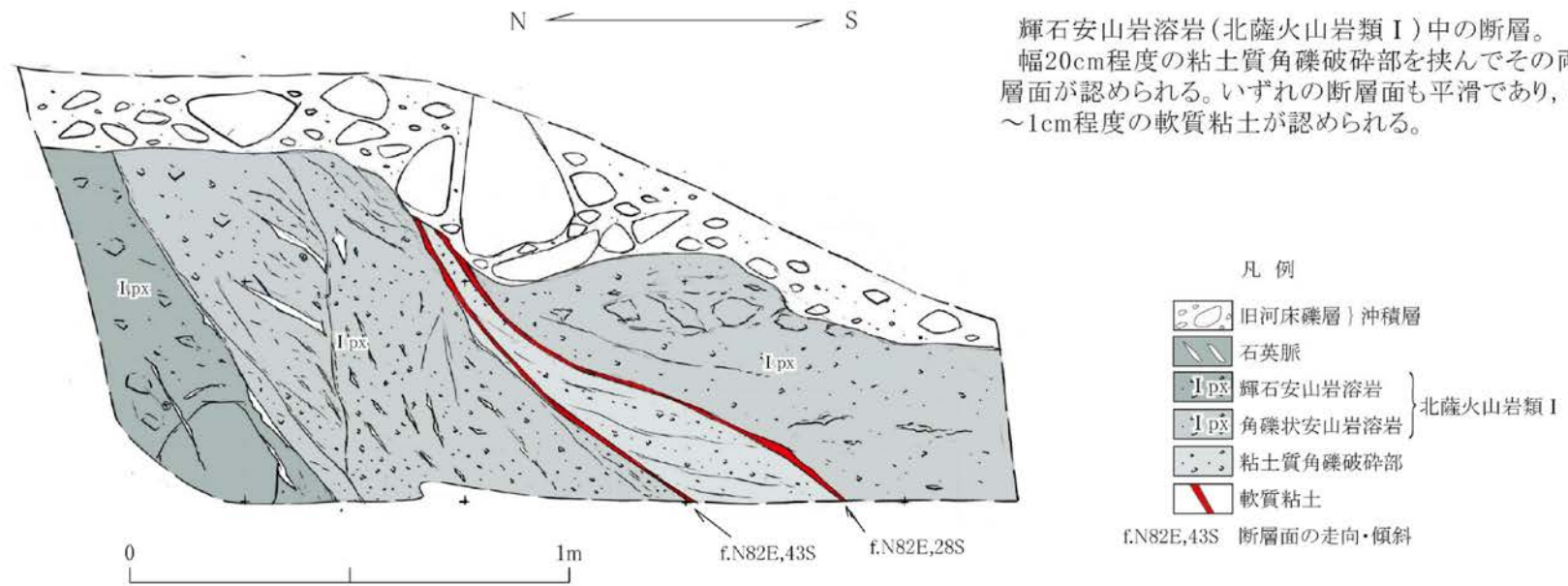
輝石安山岩溶岩(北薩火山岩類 I) 中の断層。  
断層面は平滑であり、顕著な破碎は認められないものの、幅数 mm ~ 1cm 程度の軟質粘土が認められる。同断層は古期崖錐堆積物に鉛直 1m 以上の南落ちの変位を与えている。

凡例

- 茶褐色土壌
- 凝灰質砂層(入戸火砕流二次堆積物)
- 軽石流堆積物(入戸火砕流堆積物)
- シルト質黒色土壌(埋没土壌)
- シルト質礫層(古期崖錐堆積物)
- 輝石安山岩溶岩(北薩火山岩類 I)
- 軟質粘土

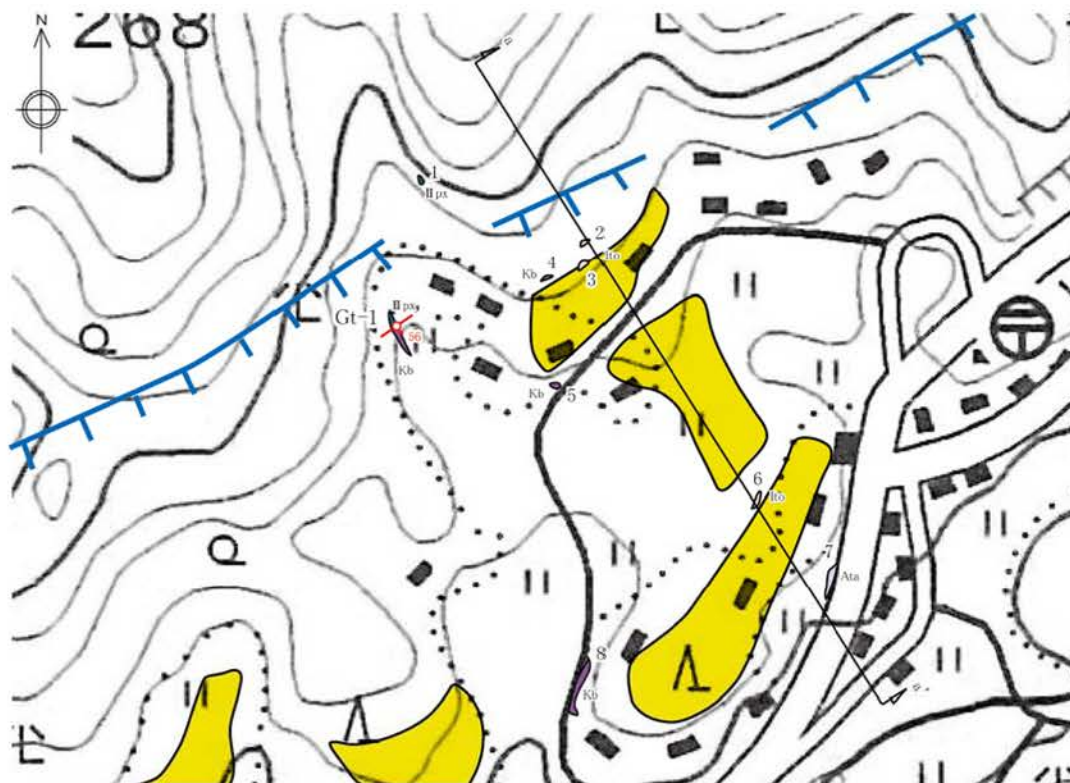
f.N84W,36S 断層面の走向・傾斜

第1.2-78図(3) 露頭スケッチ(Loc.Gt-3, いちき串木野市上名)



輝石安山岩溶岩(北薩火山岩類 I)中の断層。  
 幅20cm程度の粘土質角礫破碎部を挟んでその両側に断層面が認められる。いずれの断層面も平滑であり、幅数mm~1cm程度の軟質粘土が認められる。

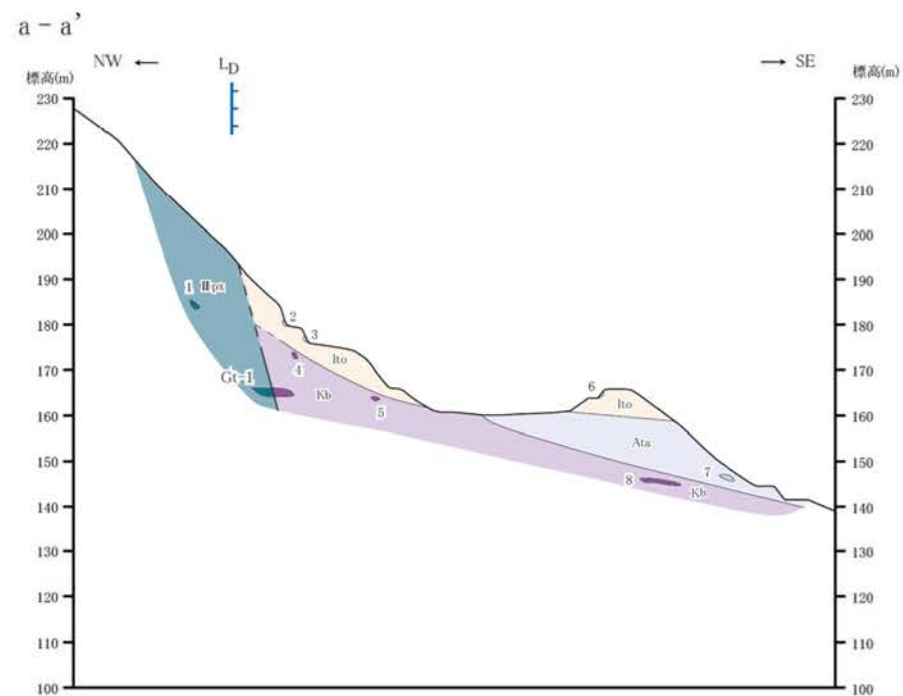
第1.2-78図(4) 露頭スケッチ (Loc.Gt-4, いちき串木野市河内)



50m 0 50 100 150

この地図は、国土地理院発行の2万5千分の1地形図(串木野)を使用したものである。

- 地形面凡例
- 入戸火砕流堆積面
- リニアメント凡例
- Lp リニアメント (短線は低下側を示す。)
- 露頭凡例
- 露頭位置及び露頭番号
  - Ito 入戸火砕流堆積物
  - Ata 阿多火砕流堆積物
  - Kb 久保野火砕流堆積物
  - Ipx 輝石安山岩溶岩 } 北薩火山岩類II
  - 断層面の走向・傾斜
  - 地質断面線位置



50m 0 50 100 150

H:V=1:2.5

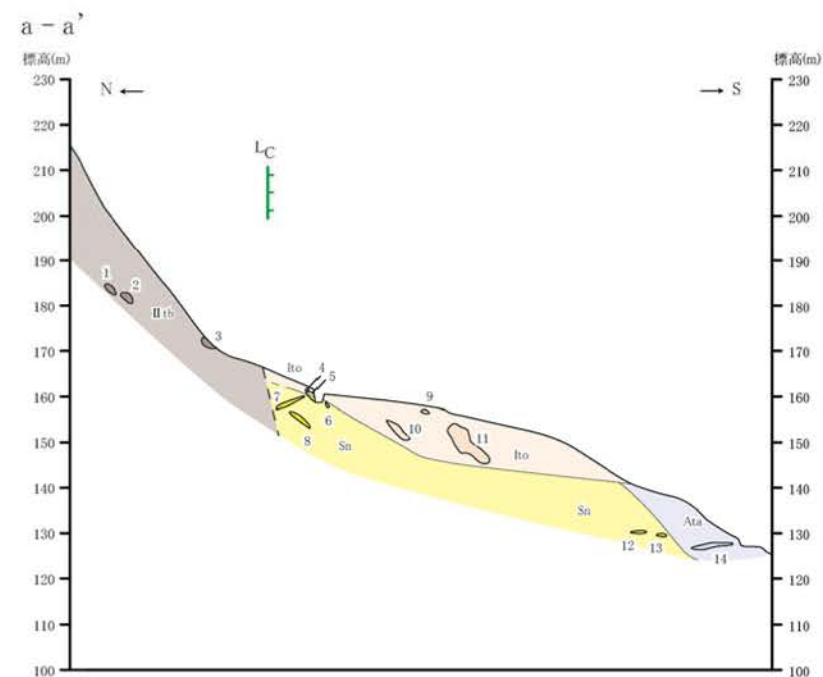
- 凡例
- Ito 入戸火砕流堆積物
  - Ata 阿多火砕流堆積物
  - Kb 久保野火砕流堆積物
  - Ipx 輝石安山岩溶岩 } 北薩火山岩類II
  - 断層
  - 推定断層
  - 投影露頭位置及び露頭番号

第1.2-79図(1) ルートマップ・地質断面図(薩摩川内市野下付近)



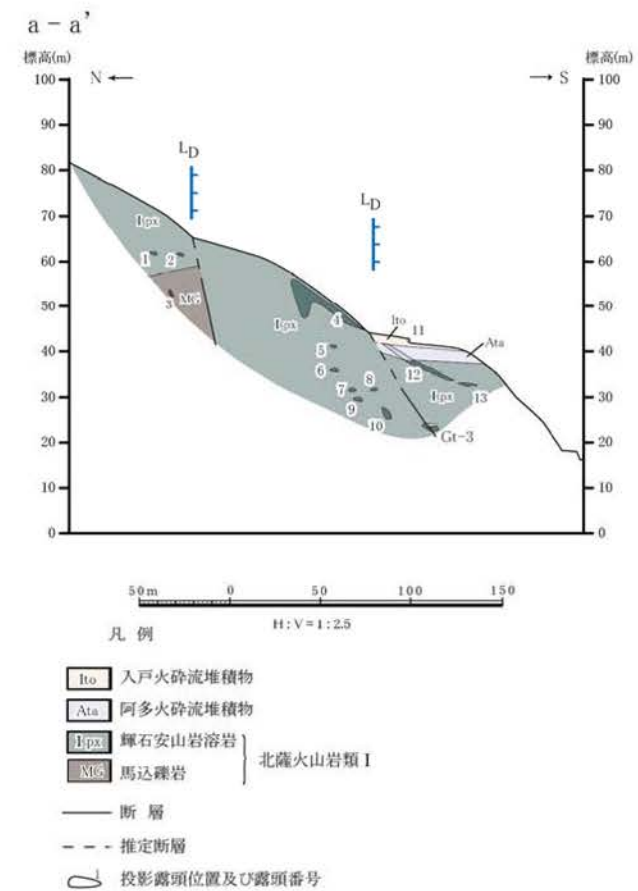
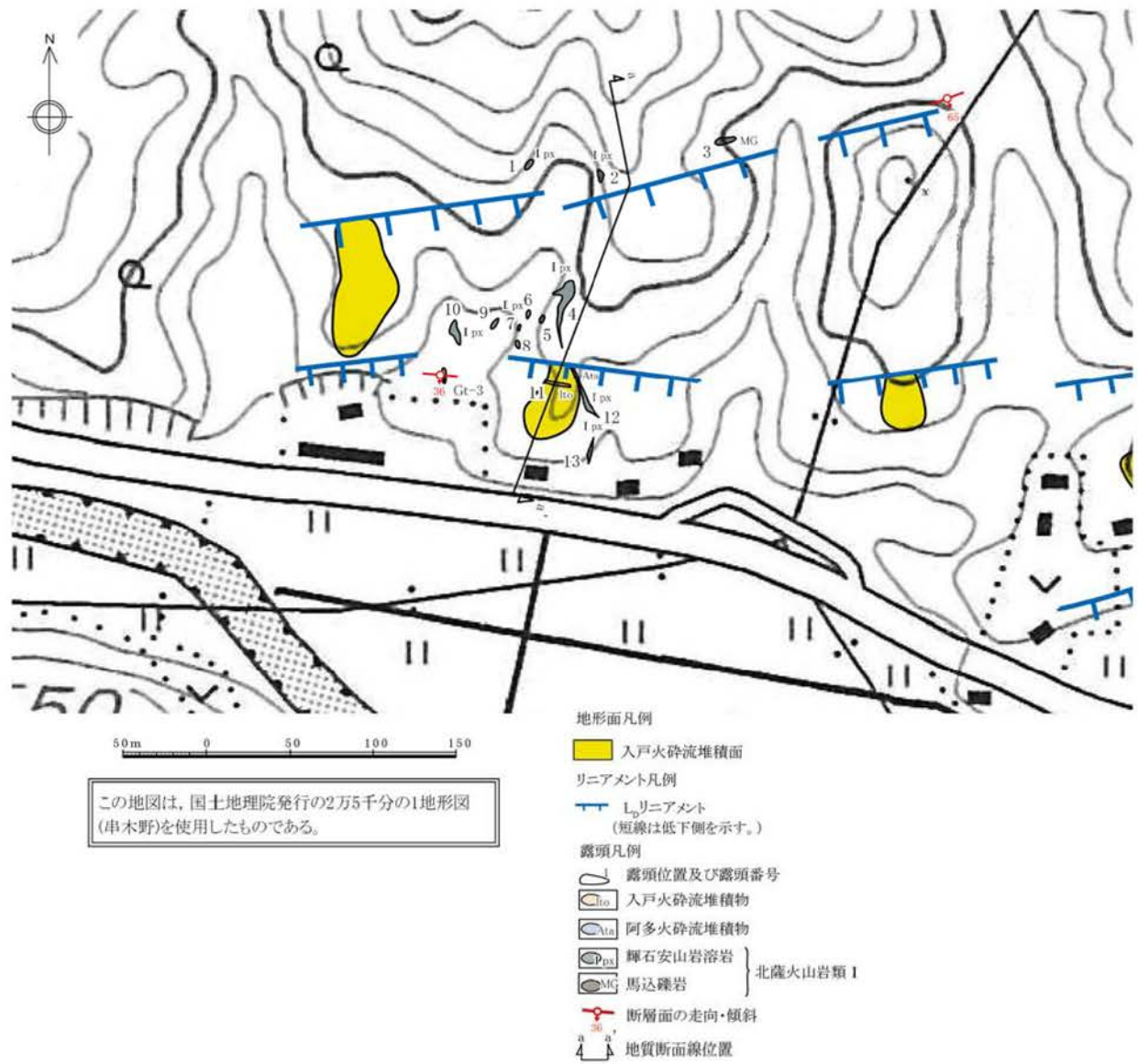
この地図は、国土地理院発行の2万5千分の1地形図(串木野)を使用したものである。

- 地形面凡例  
 入戸火砕流堆積面
- リニアメント凡例  
 Lcリニアメント  
 (短線は低下側を、矢印の方向は横ずれの方向を示す。)
- 露頭凡例  
 露頭位置及び露頭番号  
 Ito 入戸火砕流堆積物  
 Ata 阿多火砕流堆積物  
 Sn 川内火砕流堆積物  
 Kb 久保野火砕流堆積物  
 Mt 火山・凝灰角礫岩 | 北薩火山岩類II  
 地質断面線位置

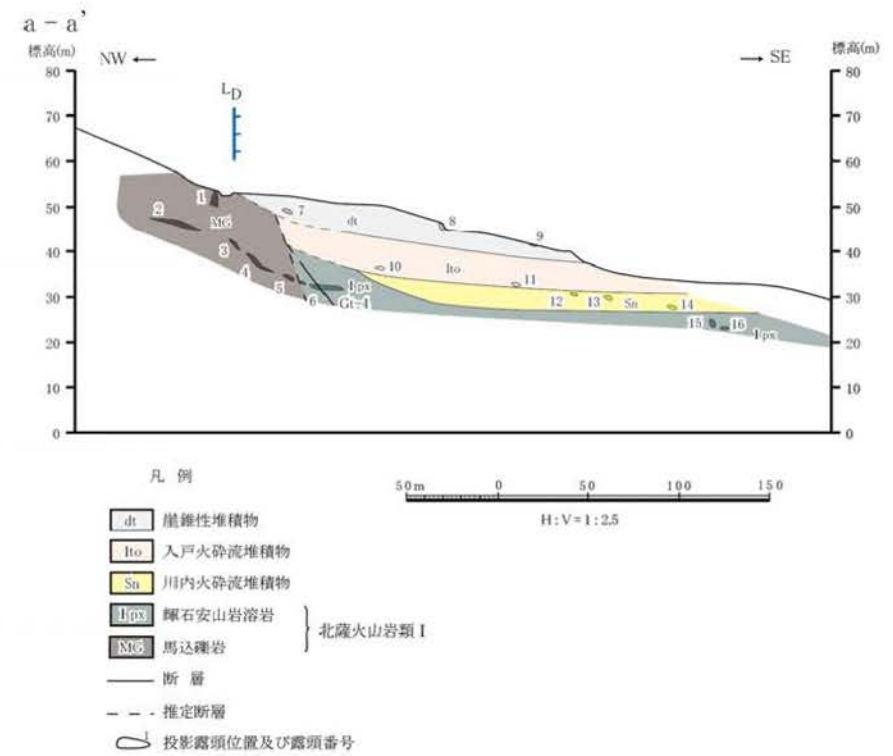
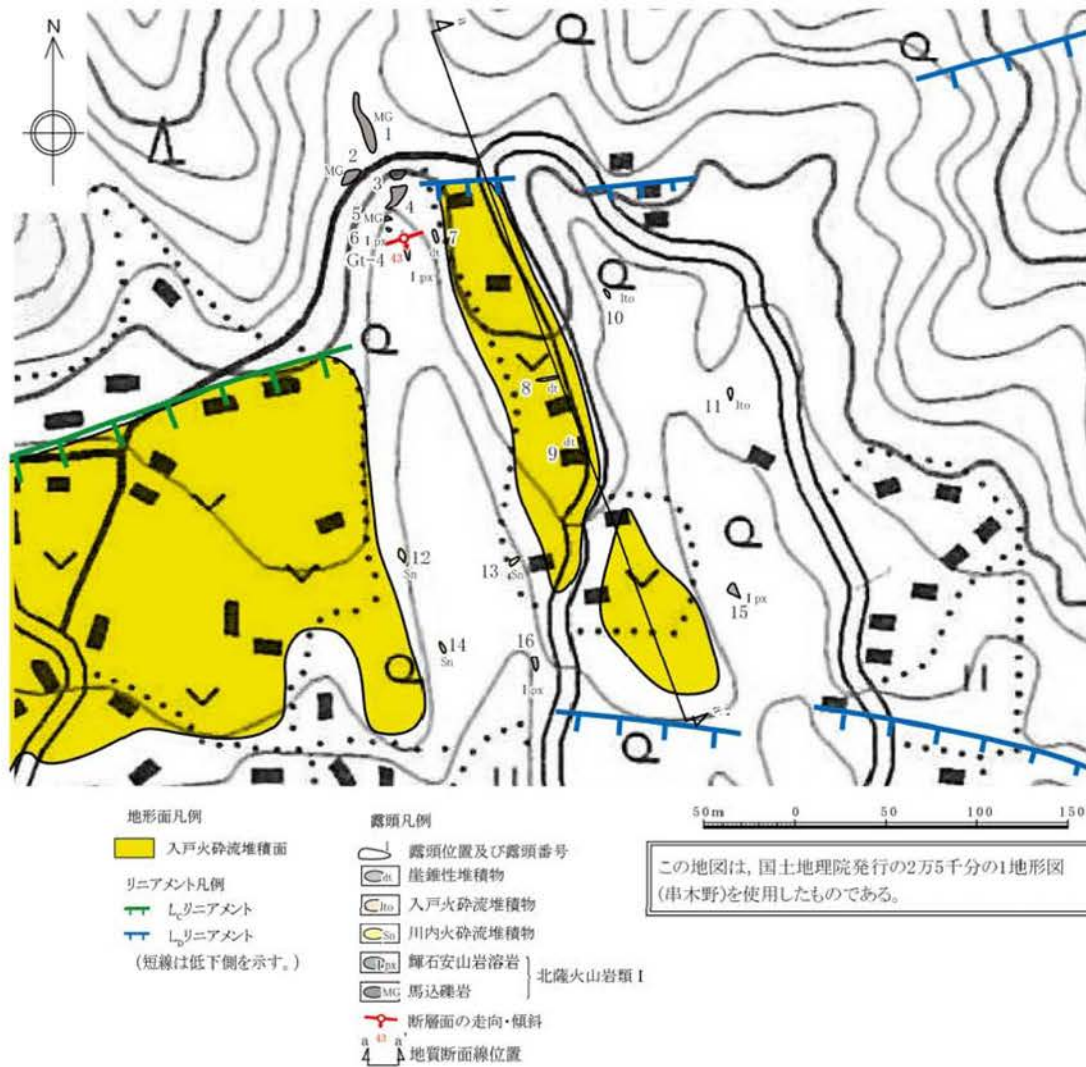


- 凡例  
 Ito 入戸火砕流堆積物  
 Ata 阿多火砕流堆積物  
 Sn 川内火砕流堆積物  
 Mt 火山・凝灰角礫岩 | 北薩火山岩類II  
 - - - 推定断層  
 投影露頭位置及び露頭番号

第1.2-79図(2) ルートマップ・地質断面図(いちき串木野市岩下付近)

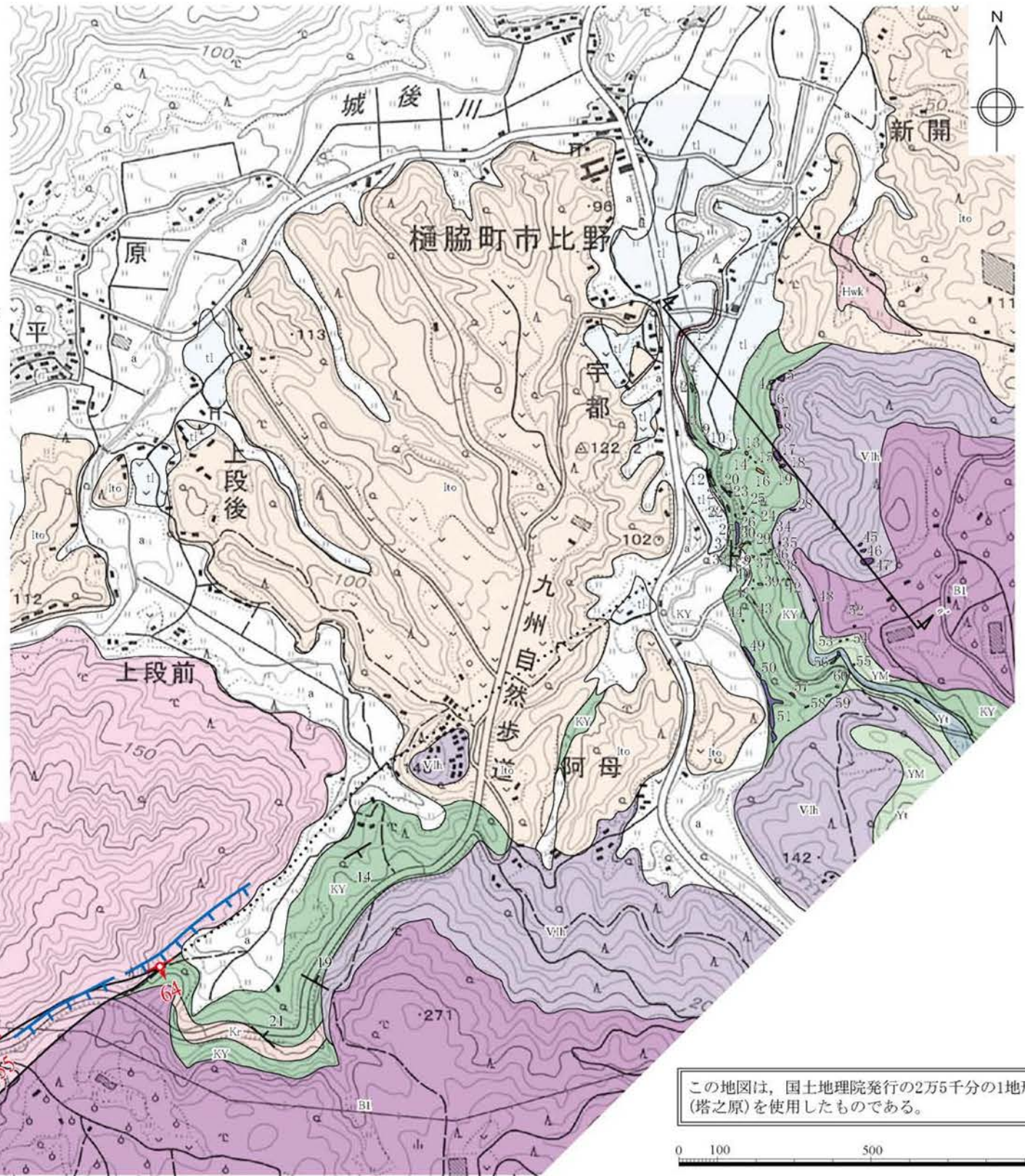


第1.2-79図(3) ルートマップ・地質断面図(いちき串木野市馬込付近)

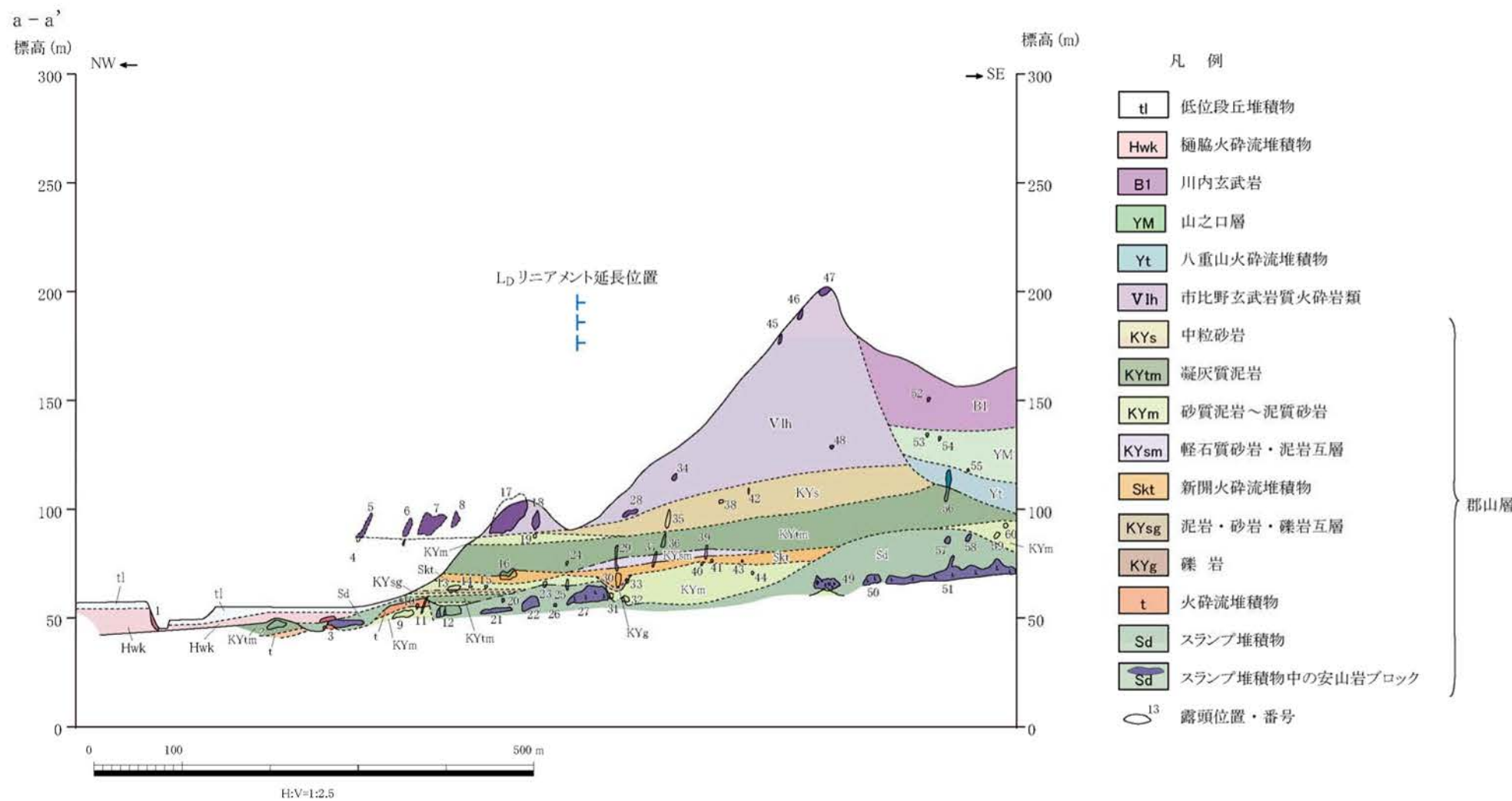


第1.2-79図(4) ルートマップ・地質断面図(いちき串木野市河内付近)

- 凡例
- a 沖積層
  - tl 低位段丘堆積物
  - lto 入戸火砕流堆積物
  - Hwk 樋脇火砕流堆積物
  - B1 川内玄武岩1(溶岩) 川内玄武岩類
  - Yt 八重山火砕流堆積物
  - YM 山之口層
  - Vlh 市比野玄武岩質火砕岩類 北薩火山岩類V
  - KY 郡山層
  - Kr 倉野火砕流堆積物
  - Ak2 溶結凝灰岩 阿久根2火砕流堆積物
  - Kb 久保野火砕流堆積物
  - IIpx 輝石安山岩溶岩 北薩火山岩類II
- 断層(破線は推定, 点線は伏在)
- 断層面の走向・傾斜
- 層理面の走向・傾斜
- 露頭位置及び露頭番号  
(露頭の凡例は断面図凡例を参照)
- 地質断面位置
- リニアメント凡例
- L<sub>D</sub> リニアメント  
(短線は低下側を示す。)



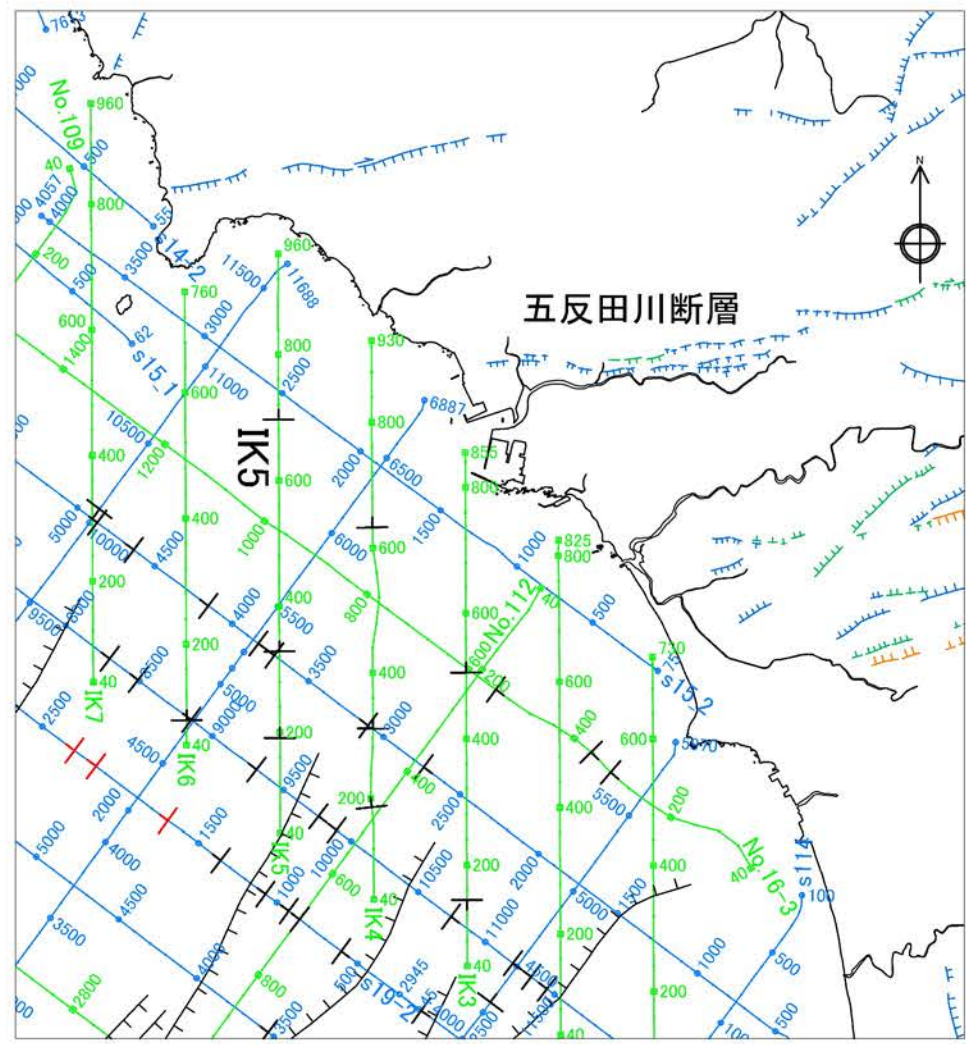
この地図は、国土地理院発行の2万5千分の1地形図(塔之原)を使用したものである。



1.2-536

第1.2-80図 ルートマップ・地質断面図(薩摩川内市阿母付近)

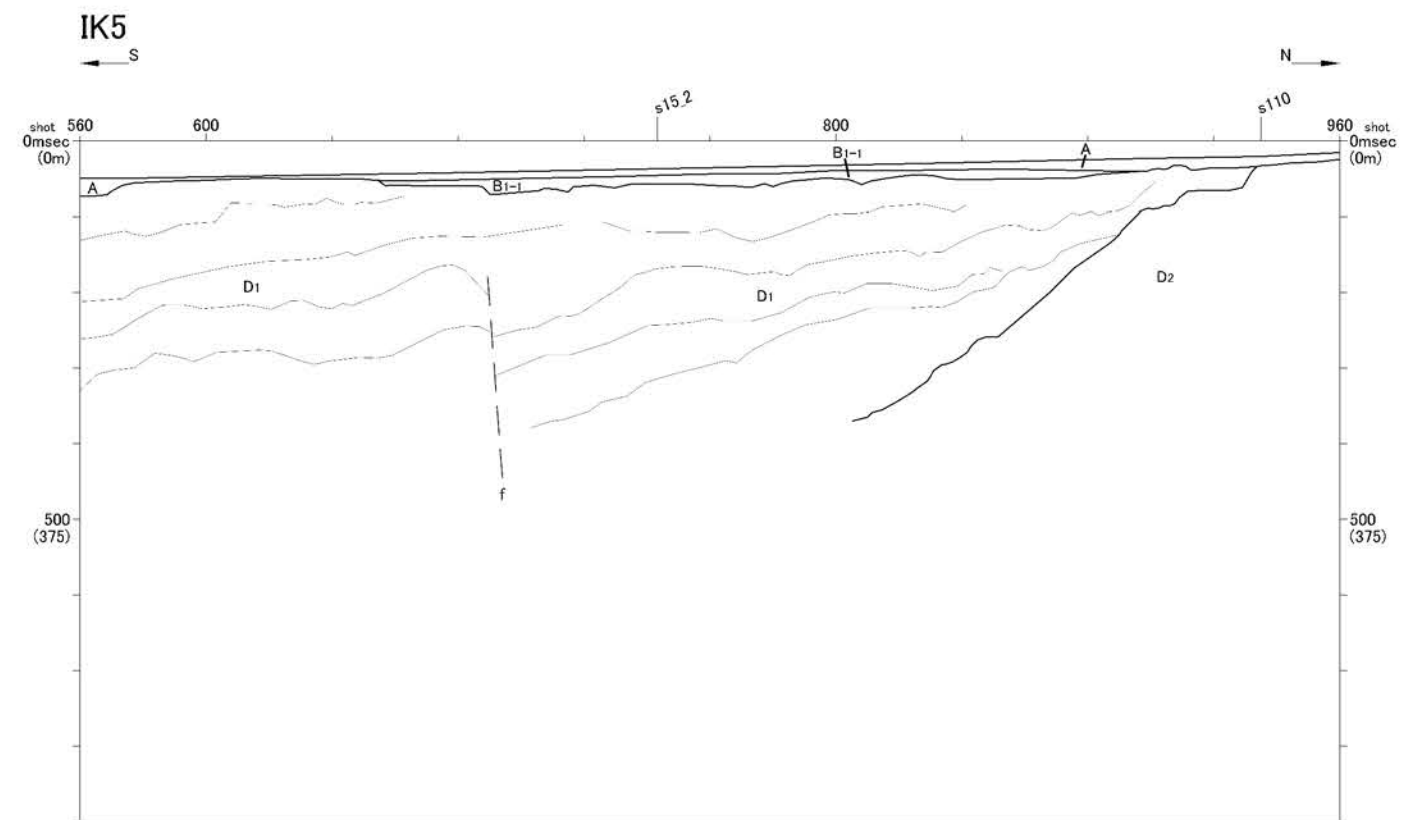





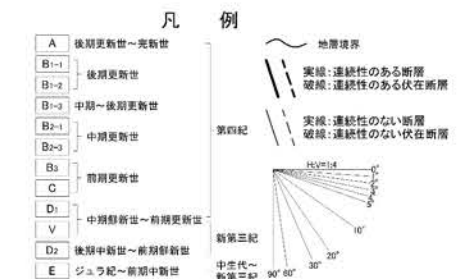
五反田川断層位置図

凡 例

- |  |                                            |  |                       |
|--|--------------------------------------------|--|-----------------------|
|  | 連続性のある断層                                   |  | L <sub>B</sub> リニアメント |
|  | 連続性のある伏在断層                                 |  | L <sub>C</sub> リニアメント |
|  | 連続性のない断層                                   |  | L <sub>D</sub> リニアメント |
|  | 連続性のない伏在断層                                 |  |                       |
|  | 九州電力株によるマルチチャンネル音波探査測線<br>(G I ガン、ウォーターガン) |  |                       |
|  | 九州電力株によるシングルチャンネル音波探査測線<br>(ウォーターガン、スパーカ)  |  |                       |

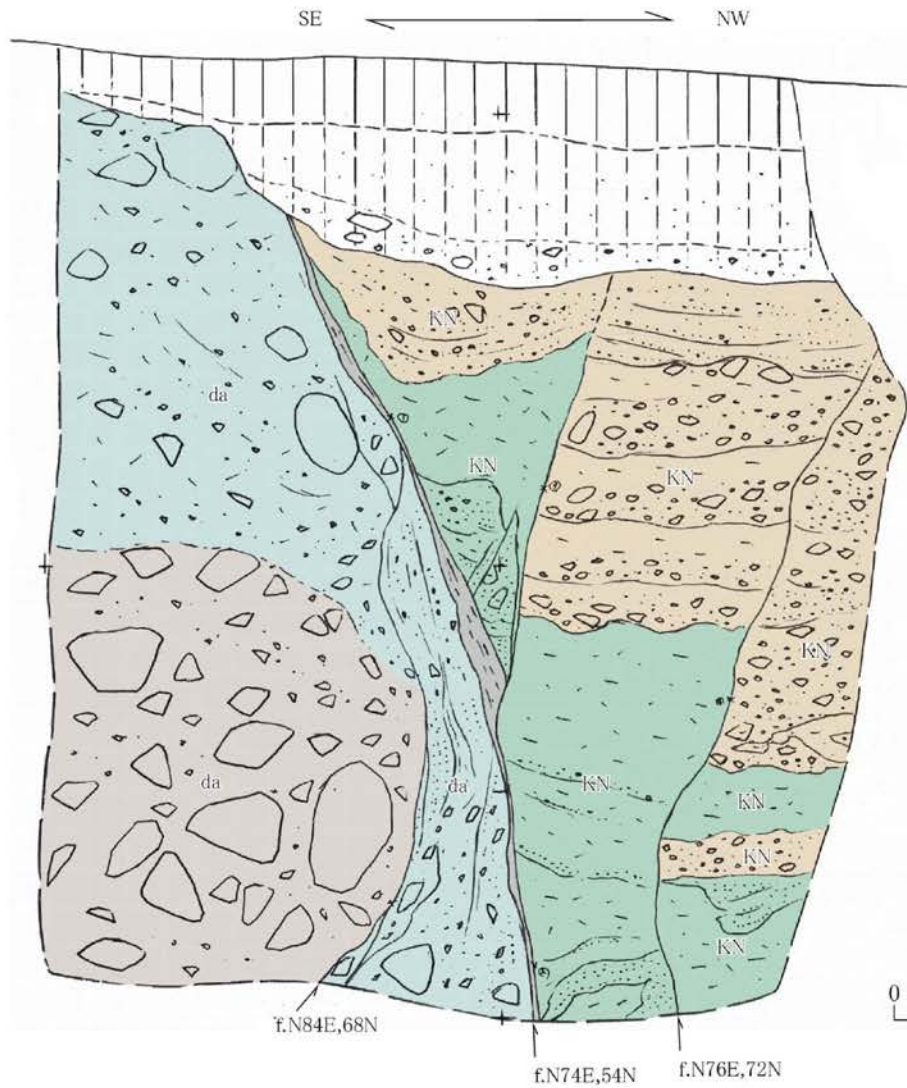


音波探査記録断面図



水涯線は、国土地理院発行の数値地図25000空間データ基盤(鹿児島)を編集したものである。

第1.2-81図 五反田川断層海域延長部(IK5測線)



南東側の岩屑なだれ堆積物と北西側の観音ヶ池層とを境する正断層。  
 断層面は湾曲・凹凸し、連続する平滑な断層面は認められない。  
 幅数 cm ~ 10cm 程度の砂・シルト擾乱部が認められるものの、固結している。

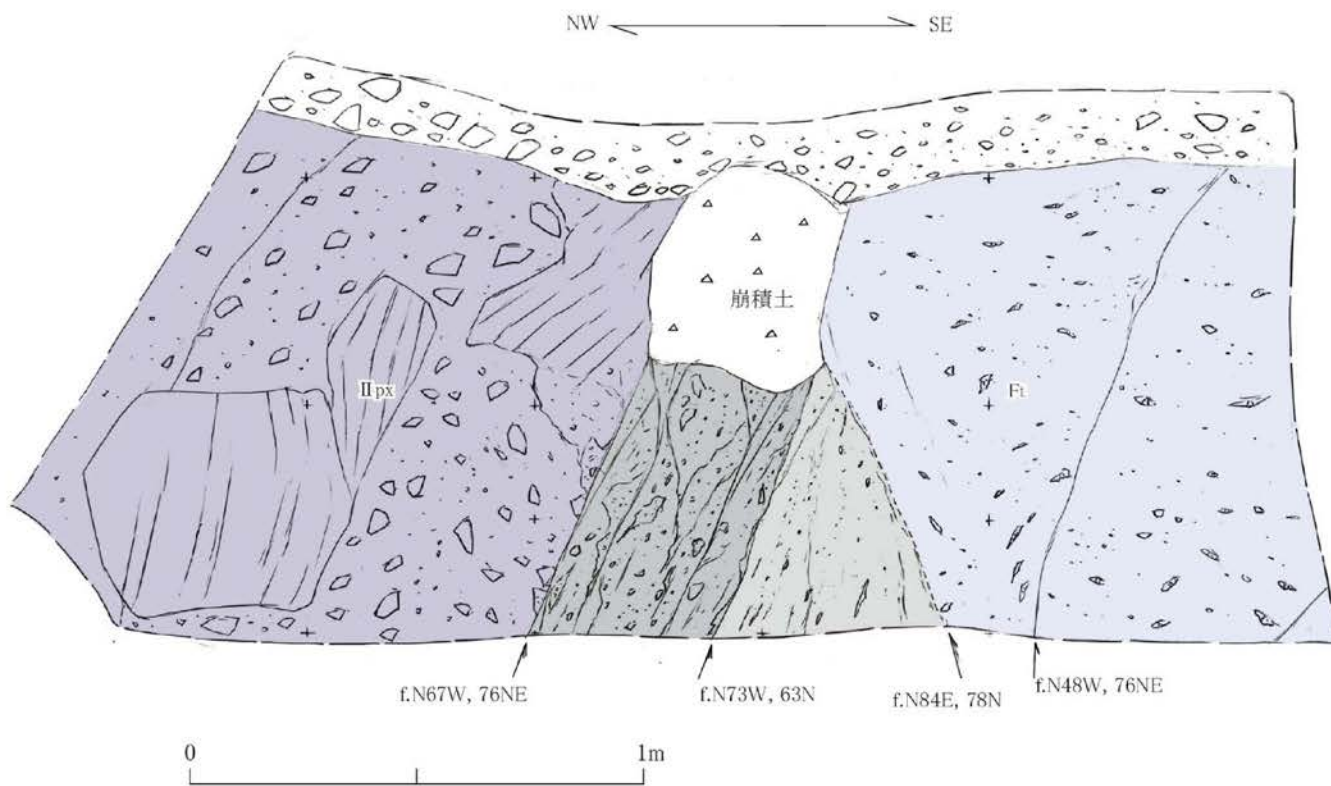
凡例

- 褐色土壌
  - シルト質砂礫層
  - 凝灰質砂・シルト層
  - 細～中礫角礫層
  - 大礫角礫層
  - 砂・シルト擾乱部
- } 観音ヶ池層
- } 岩屑なだれ堆積物

f.N74E,54N 断層面の走向・傾斜

0 1m

第1.2-82図(1) 露頭スケッチ (Loc.Ik-1, いちき串木野市観音ヶ池西方)



北西側の輝石安山岩自破碎溶岩(北薩火山岩類Ⅱ)と南東側の二俣川火砕流堆積物とを境する正断層。

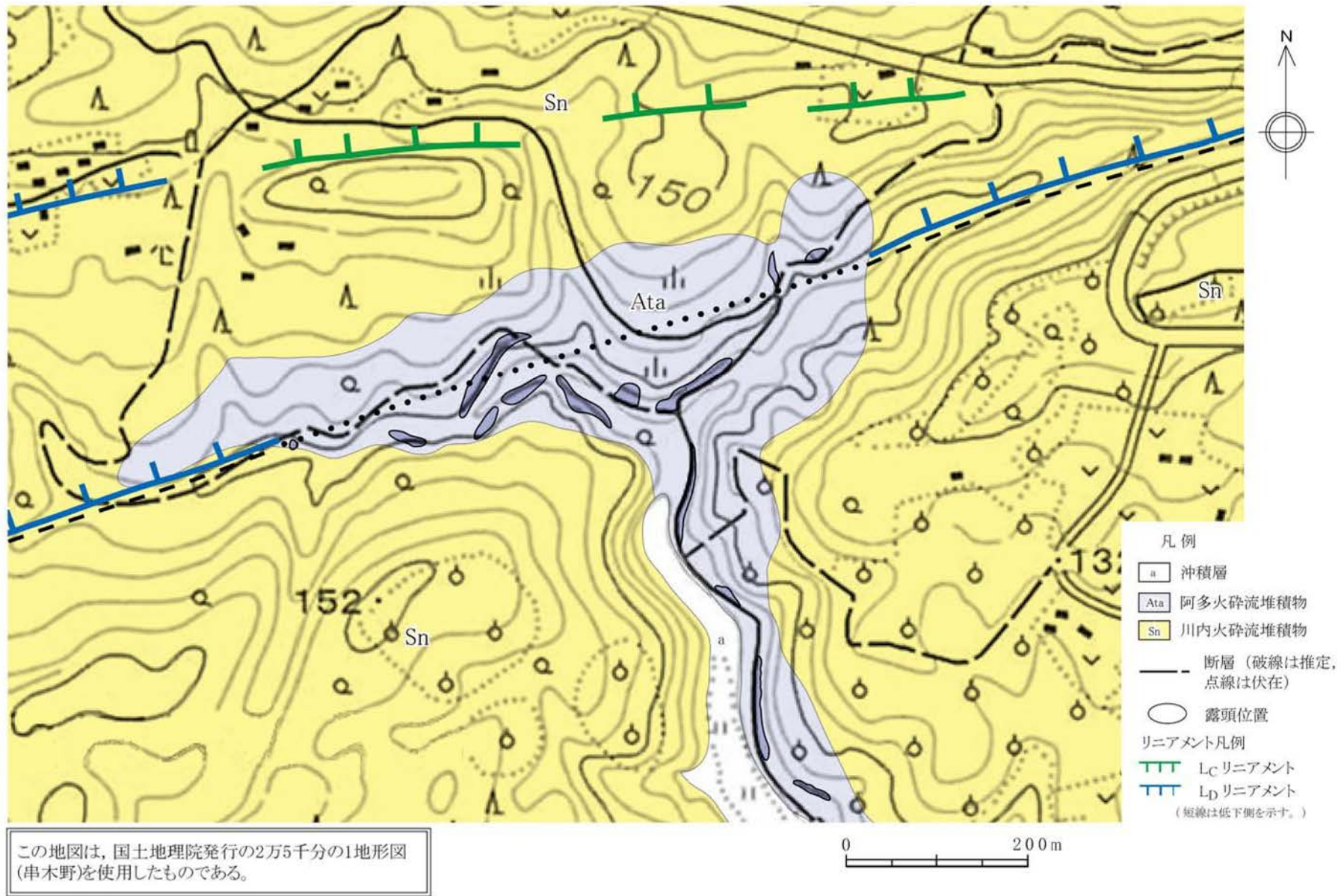
断層面は一部で平滑であるが、細かく凹凸するところも多く、いずれも癒着しており、破碎部も固結している。

凡例

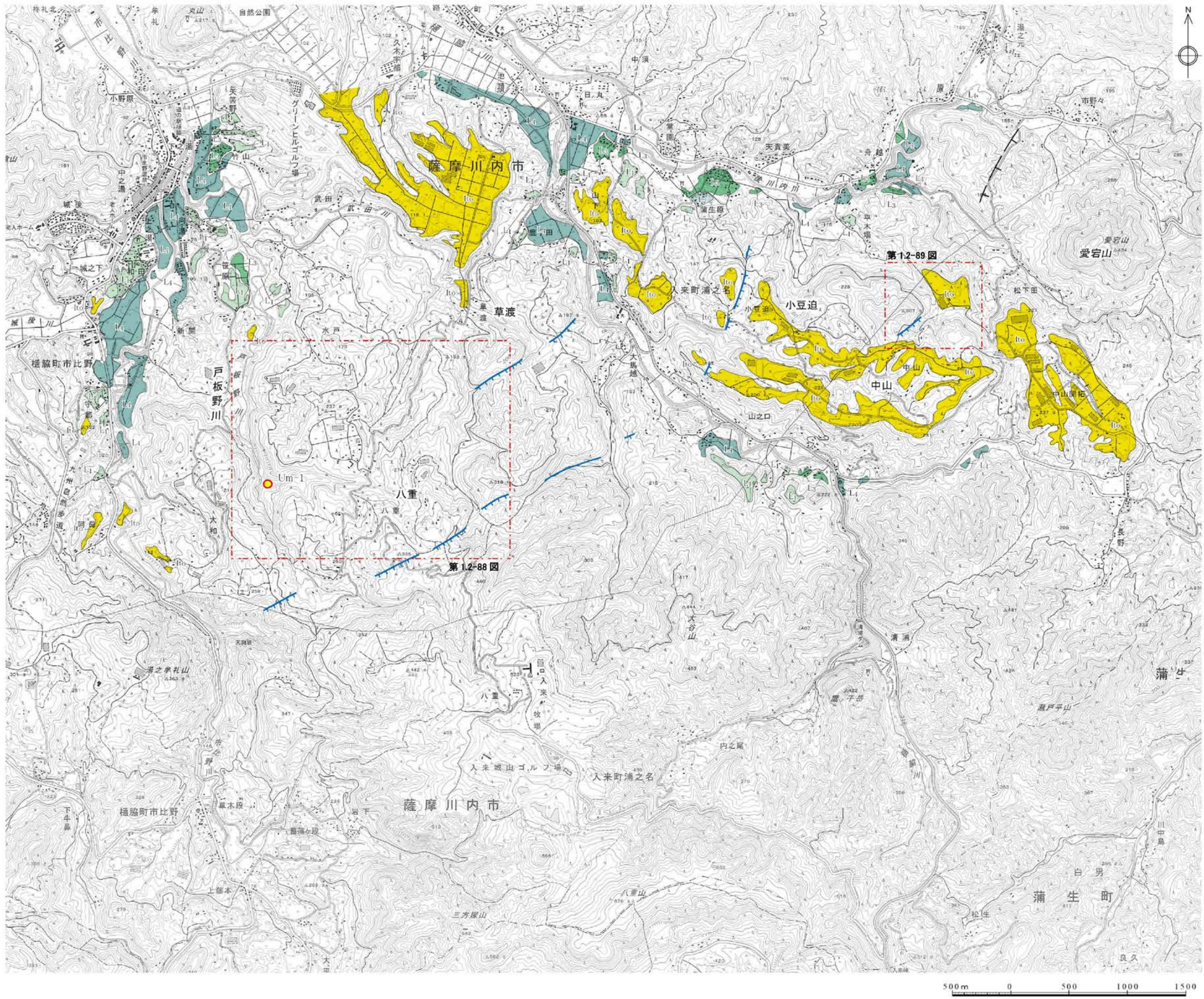
- 旧河床礫層)沖積層
- 輝石安山岩自破碎溶岩)北薩火山岩類Ⅱ
- 弱溶結凝灰岩)二俣川火砕流堆積物
- 輝石安山岩溶岩角礫状破碎部
- 溶結凝灰岩角礫状破碎部

f.N73W,63N 断層面の走向・傾斜

第1.2-82図(2) 露頭スケッチ(Loc.Ik-2, いちき串木野市松比良南西)



第1.2-83図 ルートマップ(日置市皆田西北方付近)



地形面凡例

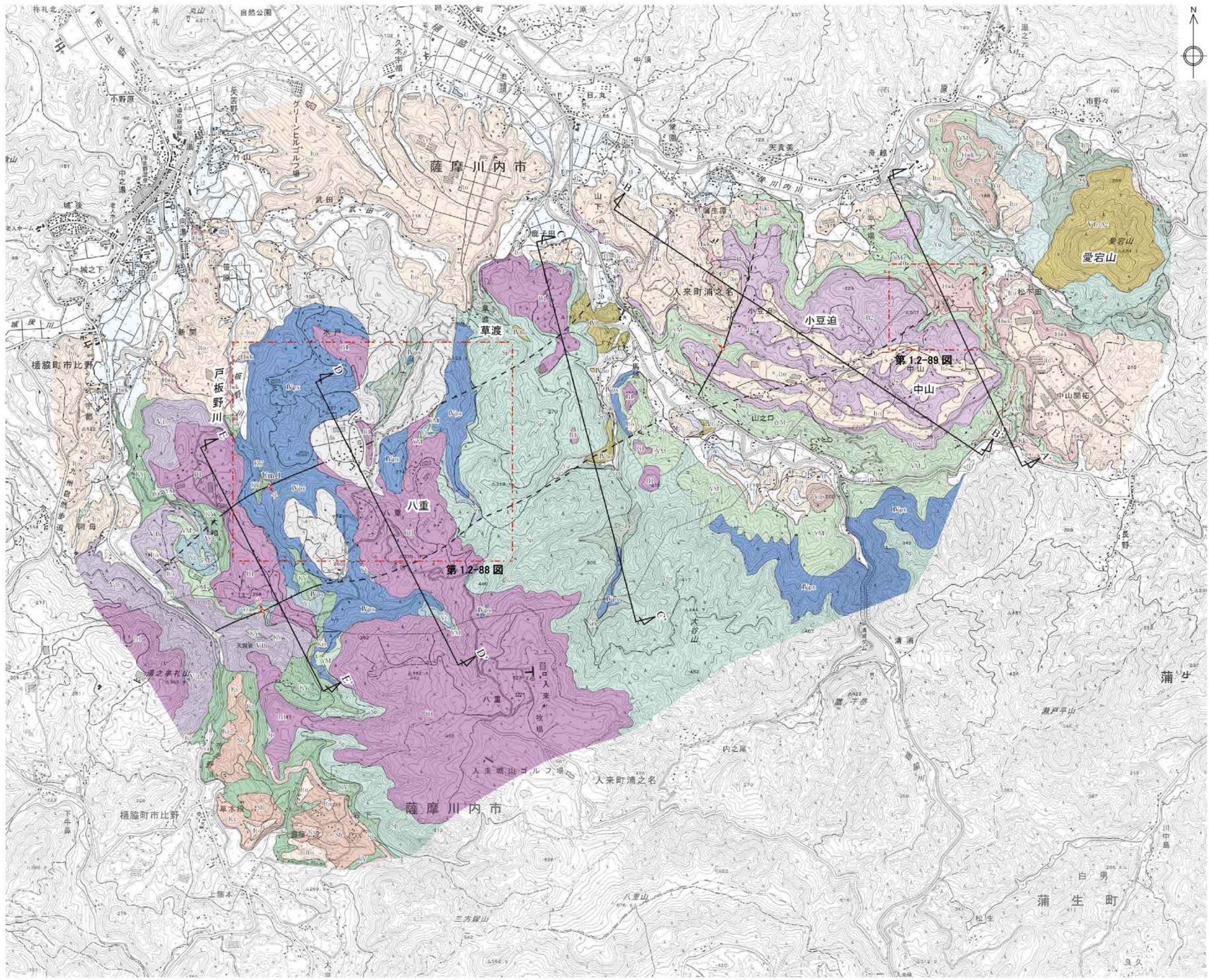
- L<sub>4</sub> 面
- L<sub>3</sub> 面
- L<sub>2</sub> 面
- L<sub>1</sub> 面
- 入戸火砕流堆積面

リニアメント凡例

- L<sub>D</sub>リニアメント  
(短線は低下側を、短線のないものは両側で高度差がないものを示す。)
- 「九州の活構造」(1989) による  
愛宕山西方断層
- 詳細図範囲
- Um-1 露頭位置及び露頭番号

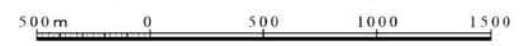
この地図は、国土地理院発行の2万5千分の1地形図(塔之原・薩摩郡山)を使用したものである。

第1.2-84図 浦之名断層系周辺の空中写真判読図  
1.2-541

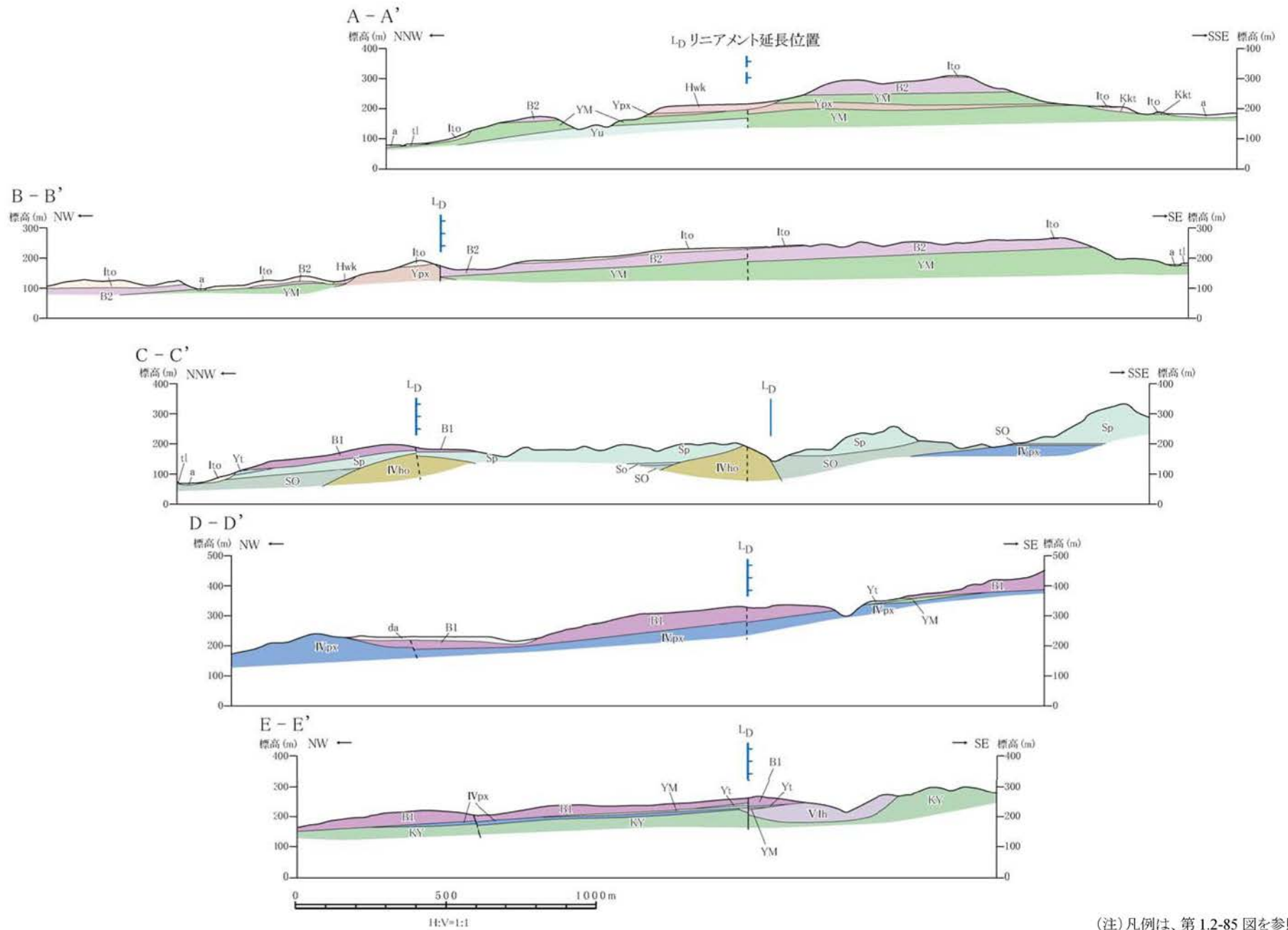


- 凡 例
- 沖積層
  - d 低位段丘堆積物
  - Ito 入戸火砕流堆積物
  - Ata 阿多火砕流堆積物
  - Kko 加久藤火砕流堆積物
  - Hwk 樋脇火砕流堆積物
  - da 岩屑なだれ堆積物
  - B2 川内玄武岩2 (溶岩)
  - B1 川内玄武岩1 (溶岩)
  - Yc 八重山火砕流堆積物
  - Yps 輝石安山岩溶岩
  - Ym 山之口層
  - YhsA2 愛宕山角閃石安山岩溶岩
  - Yhs 市比野玄武岩質火砕岩類
  - Sp 三方塚山火砕流堆積物
  - Yo 湯之元火砕流堆積物
  - So 草渡火砕流堆積物
  - SO 草渡層
  - Dps 輝石安山岩溶岩
  - Dhs 角閃石安山岩溶岩
  - Ks 草木段火砕流堆積物
  - Km 楠元火砕流堆積物
  - Sb 菖蒲ヶ段火砕流堆積物
  - Nv 郡山層
  - Kr 倉野火砕流堆積物
- } 川内玄武岩類  
 } 北薩火山岩類 V  
 } 北薩火山岩類 IV
- Um-1 断層面の走向・傾斜及び断層露頭番号  
 t14 層理面の走向・傾斜  
 地質境界  
 断層 (破線は推定, 点線は伏在)  
 断面線位置及び番号  
 詳細図範囲

この地図は、国土地理院発行の2万5千分の1地形図(塔之原・薩摩郡山)を使用したものである。

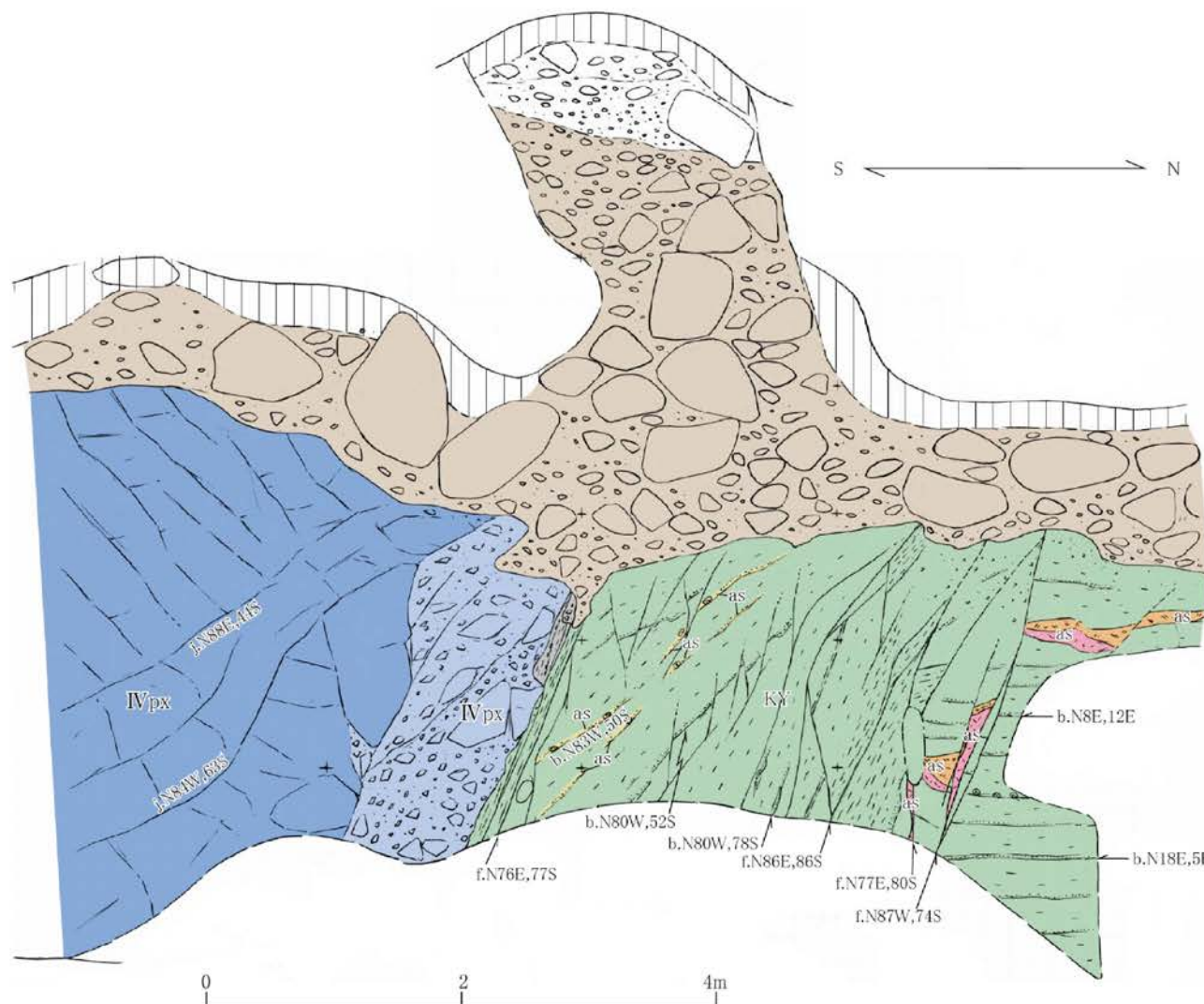


第1.2-85図 浦之名断層系周辺の地質図



(注) 凡例は、第 1.2-85 図を参照。

第1.2-86図 浦之名断層系周辺の地質断面図



南側の輝石安山岩溶岩（北薩火山岩類Ⅳ）と北側の郡山層とを境する正断層。

郡山層の凝灰質シルト岩中の断層面は、平面的であるが、癒着しており、破碎部は認められない。輝石安山岩溶岩（同火山岩類Ⅳ）と郡山層とを境する断層面沿いには、安山岩・シルト岩擾乱部が認められるものの、固結している。

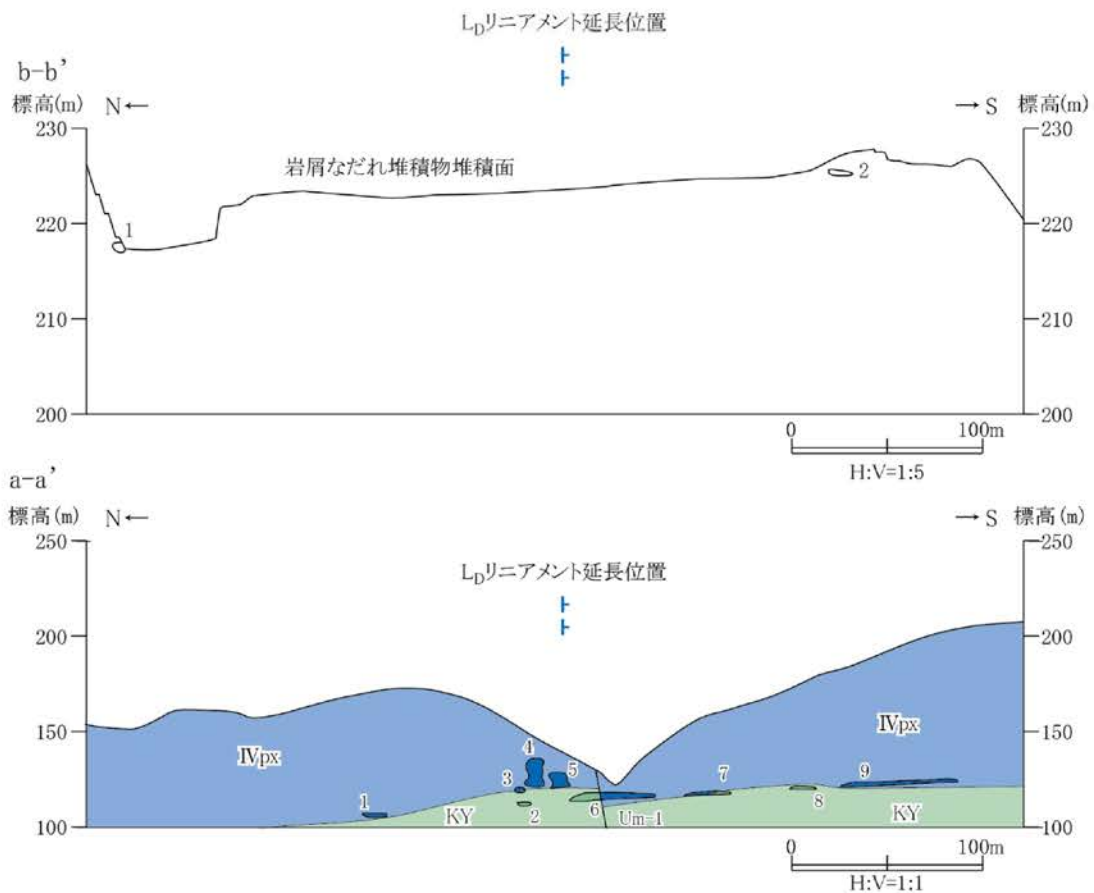
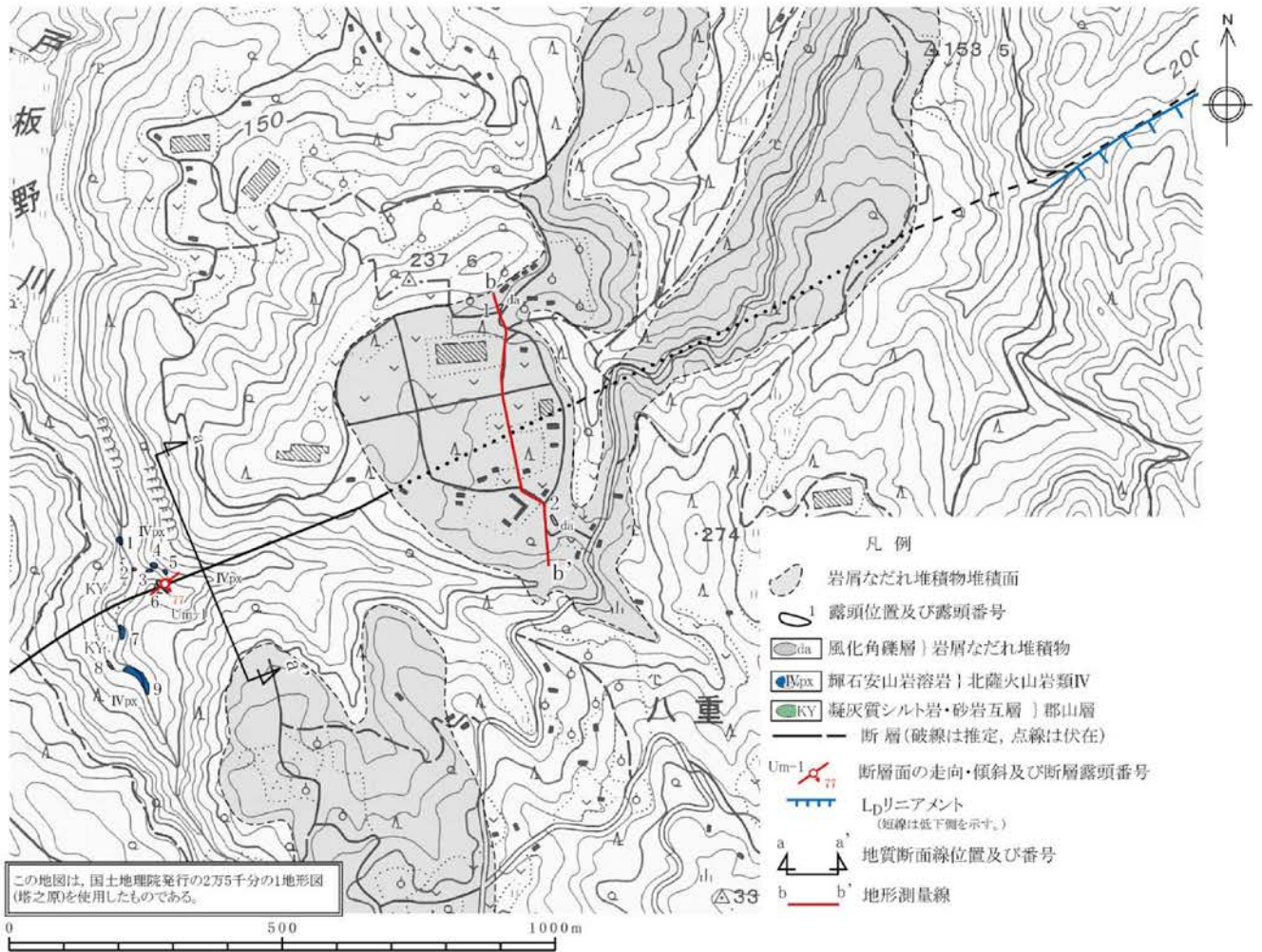
凡例

- 黑色土壤
  - 不淘汰礫層
  - 亜円礫層} 段丘堆積物
  - 塊状輝石安山岩溶岩
  - 輝石安山岩自破碎状溶岩
  - 火山灰層
  - 凝灰質シルト岩
  - 安山岩・シルト岩擾乱部
- } 北薩火山岩類Ⅳ  
} 郡山層

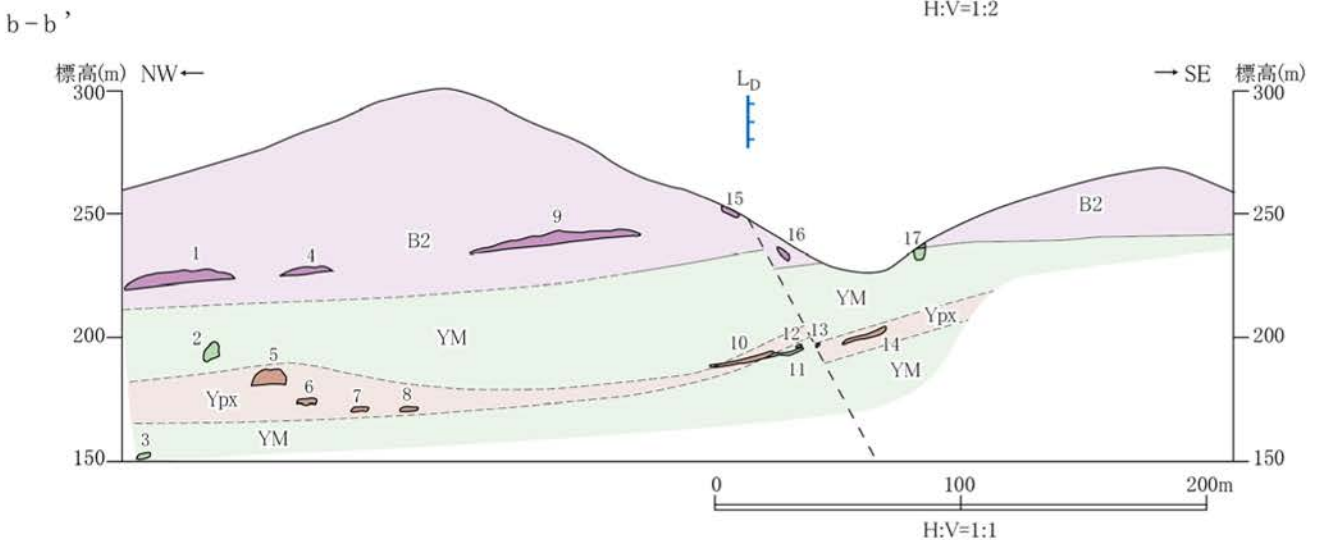
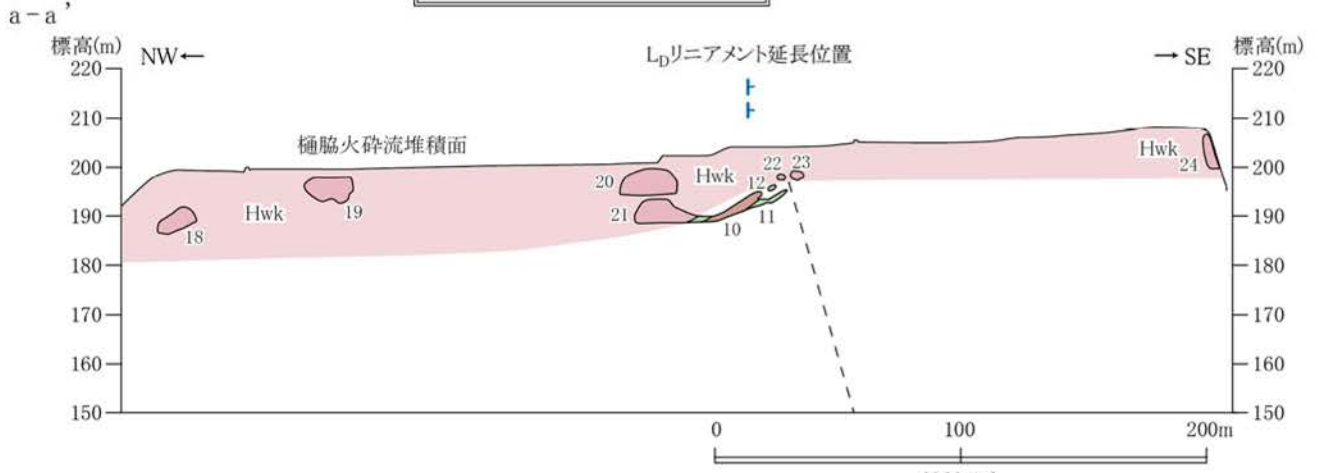
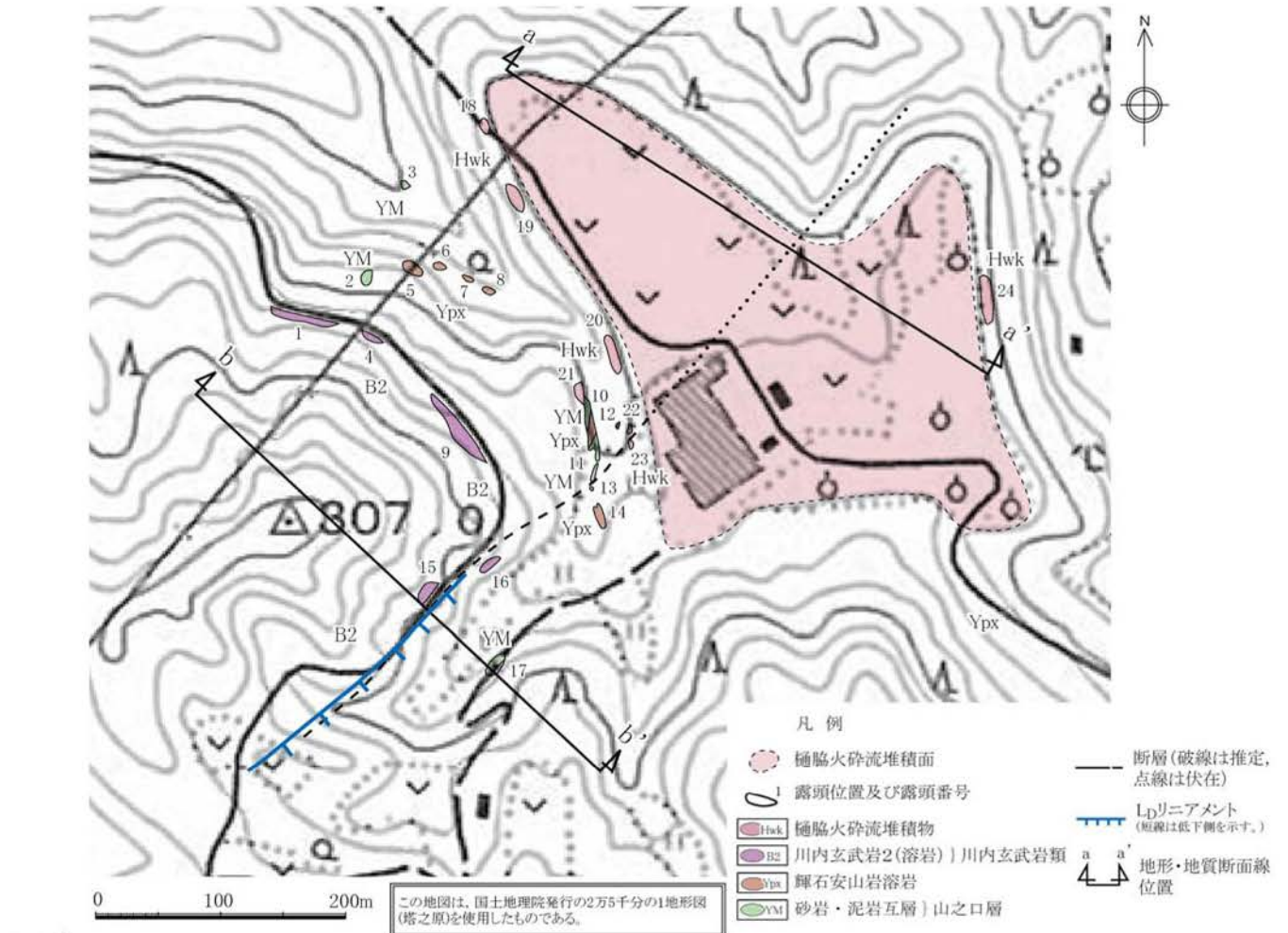
f.N77E,80S 断層面の走向・傾斜  
j.N88E,44S 節理面の走向・傾斜  
b.N83W,50S 層理面の走向・傾斜

第1.2-87図 露頭スケッチ (Loc.Um-1, 薩摩川内市戸板野川支流左岸)

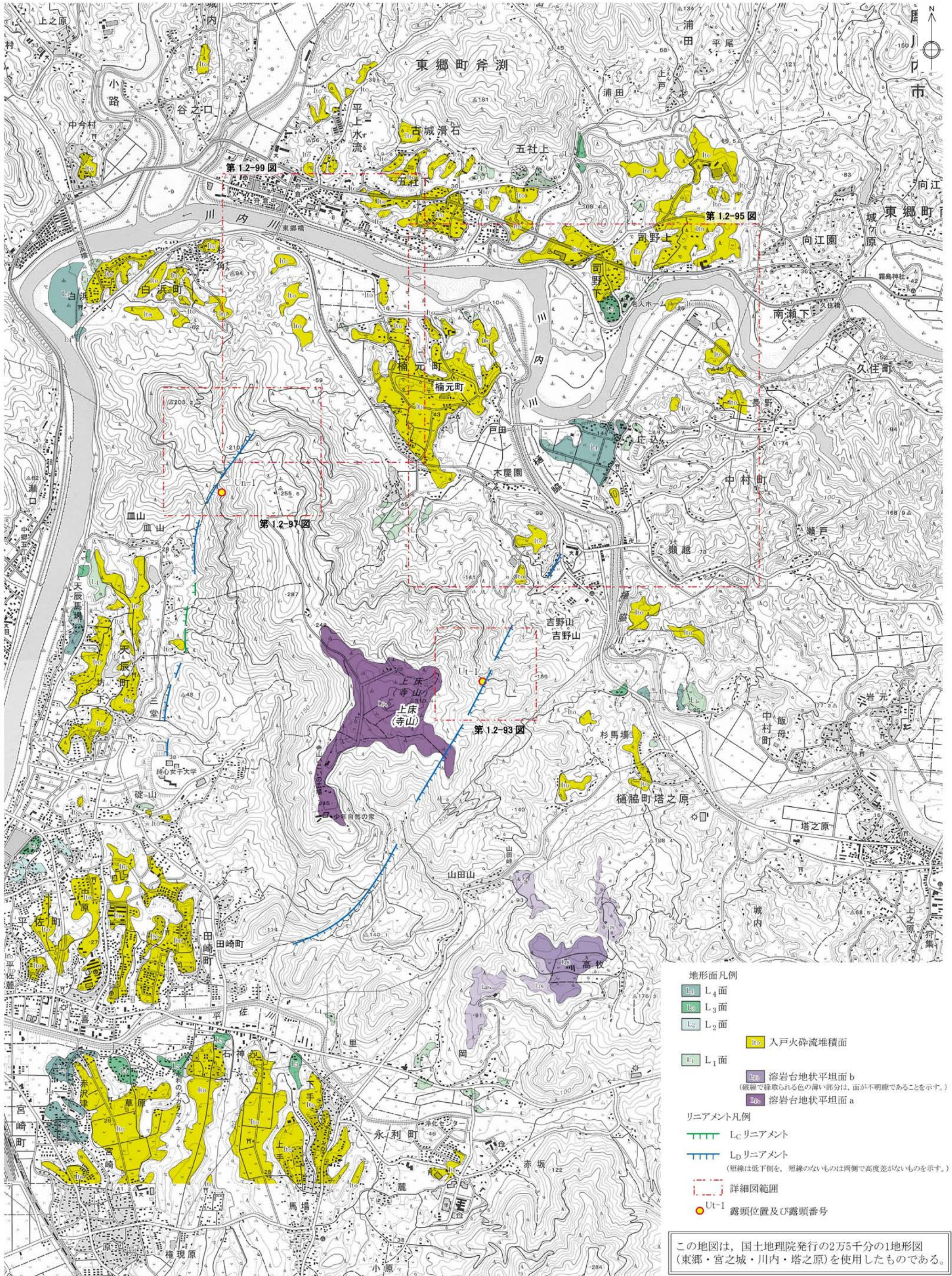




第1.2-88図 ルートマップ及び地形・地質断面図(薩摩川内市八重付近)



第1.2-89図 ルートマップ及び地形・地質断面図(薩摩川内市中山北方付近)  
1.2-546



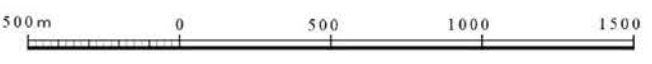
地形面凡例

- L<sub>4</sub> 面
- L<sub>3</sub> 面
- L<sub>2</sub> 面
- L<sub>1</sub> 面
- 入戸火砕流堆積面
- 溶岩台地状平坦面 b  
(破線で縁取られる色の薄い部分は、面が不明瞭であることを示す。)
- 溶岩台地状平坦面 a

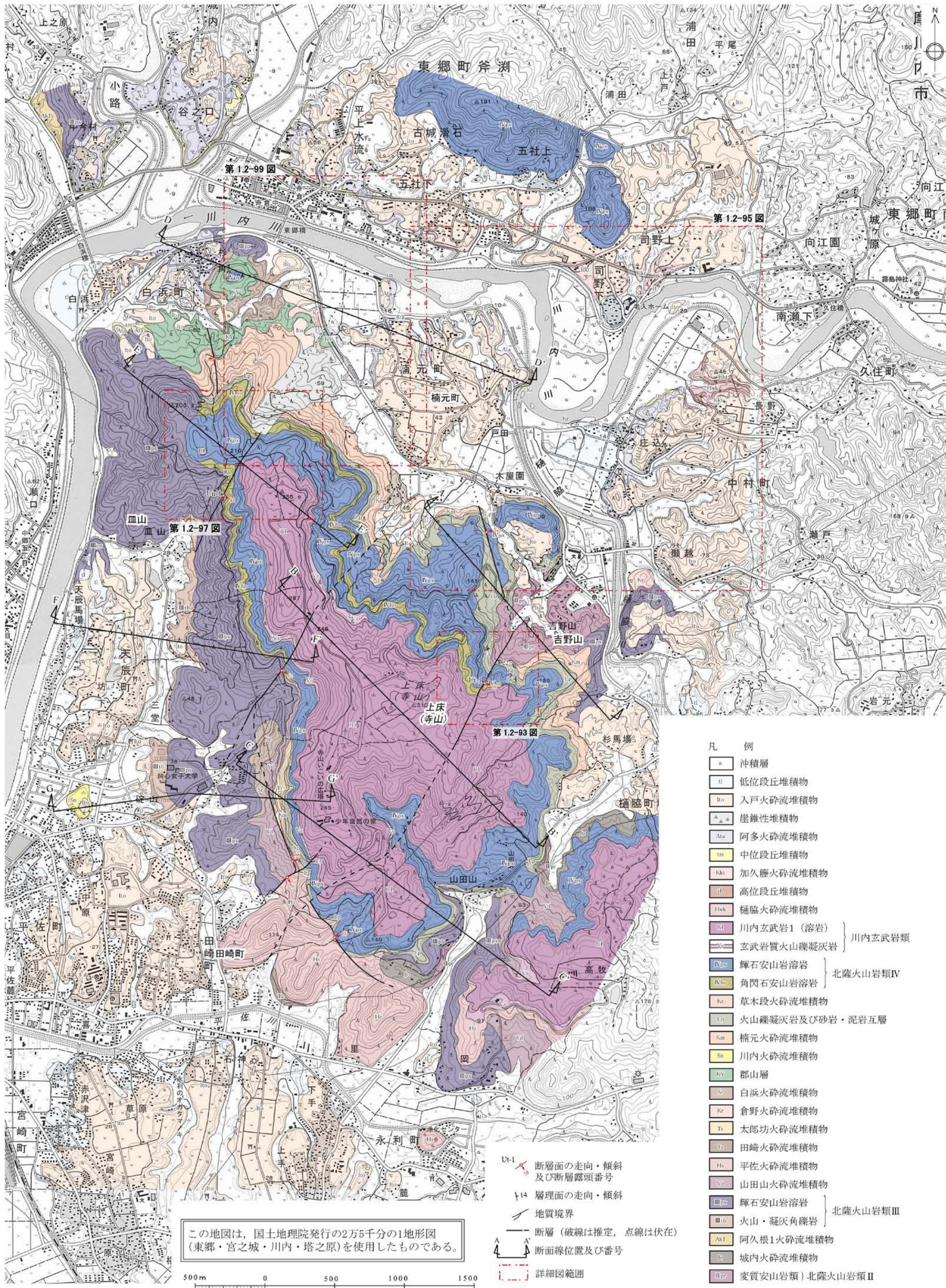
リニアメント凡例

- L<sub>c</sub> リニアメント
- L<sub>D</sub> リニアメント  
(短線は低下側を、短線のないものは両側で高度差がないものを示す。)
- 詳細図範囲
- Ut-1 露頭位置及び露頭番号

この地図は、国土地理院発行の2万5千分の1地形図(東郷・宮之城・川内・塔之原)を使用したものである。



第1.2-90図 上床断層及び上床西リニアメント周辺の空中写真判読図

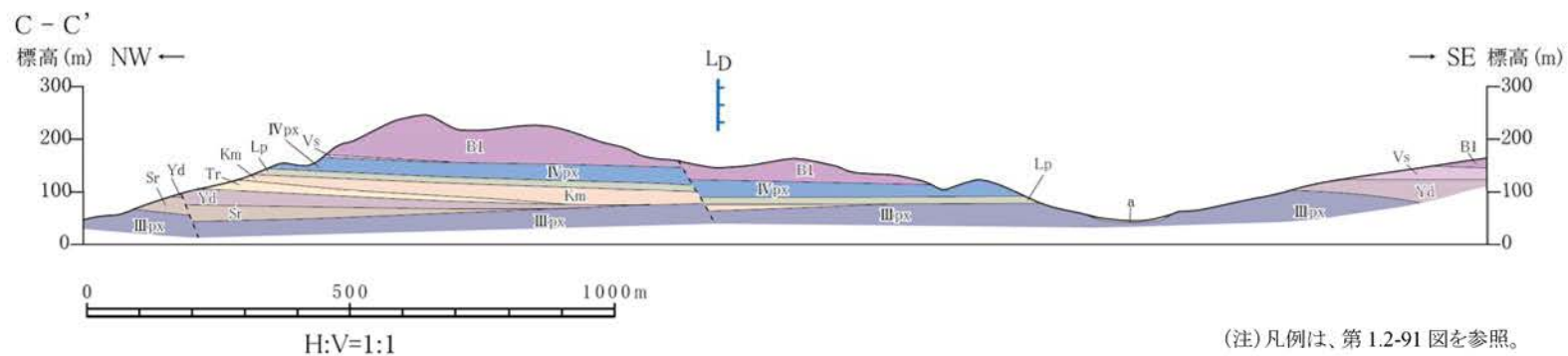
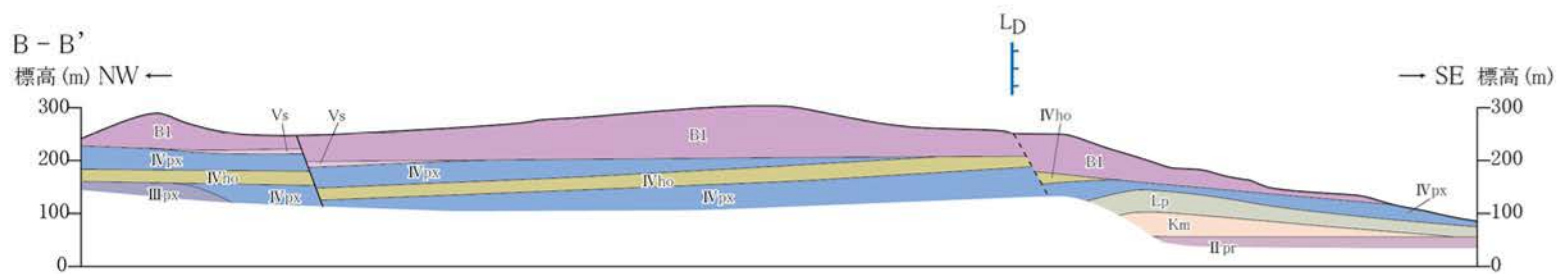
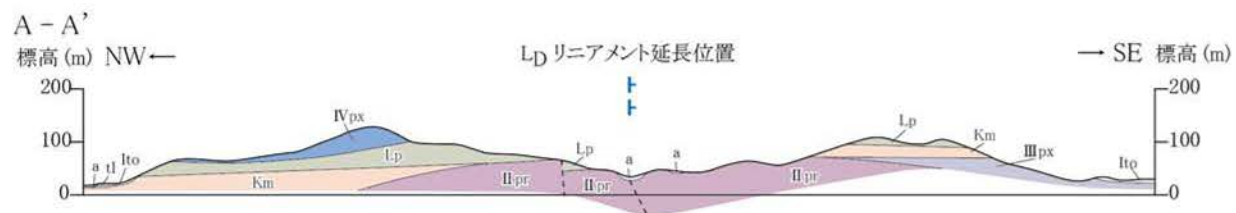


この地図は、国土地理院発行の2万5千分の1地形図(東郷・宮之城・川内・塔之原)を使用したものである。

- 凡 例
- a 沖積層
  - u 低位段丘堆積物
  - ho 入戸火砕流堆積物
  - ▲▲▲ 崖錐性堆積物
  - Ala 阿多火砕流堆積物
  - tm 中位段丘堆積物
  - Kkt 加久藤火砕流堆積物
  - h 高位段丘堆積物
  - Hwk 樋脇火砕流堆積物
  - bl 川内玄武岩1(溶岩)
  - xs 玄武岩質火山礫凝灰岩
  - lvps 輝石安山岩溶岩
  - lvhs 角閃石安山岩溶岩
  - ks 草木段火砕流堆積物
  - lp 火山礫凝灰岩及び砂岩・泥岩互層
  - km 楠元火砕流堆積物
  - sn 川内火砕流堆積物
  - ky 郡山層
  - sv 白浜火砕流堆積物
  - kr 倉野火砕流堆積物
  - tr 太郎坊火砕流堆積物
  - ts 田崎火砕流堆積物
  - hs 平佐火砕流堆積物
  - yd 山田山火砕流堆積物
  - lvps 輝石安山岩溶岩
  - lvhs 火山・凝灰角礫岩
  - ak1 阿久根1火砕流堆積物
  - ho 城内火砕流堆積物
  - lvps 変質安山岩類
  - lvhs 北薩火山岩類IV
  - lvps 北薩火山岩類III
  - lvps 北薩火山岩類II

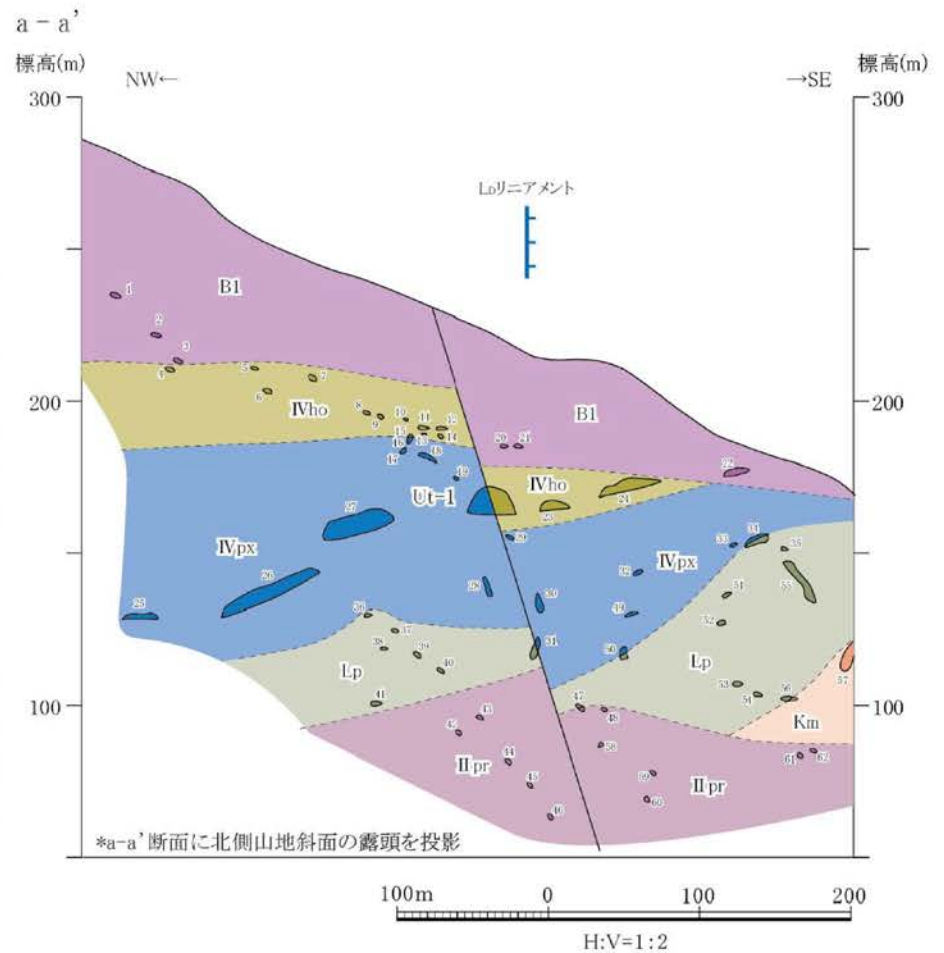
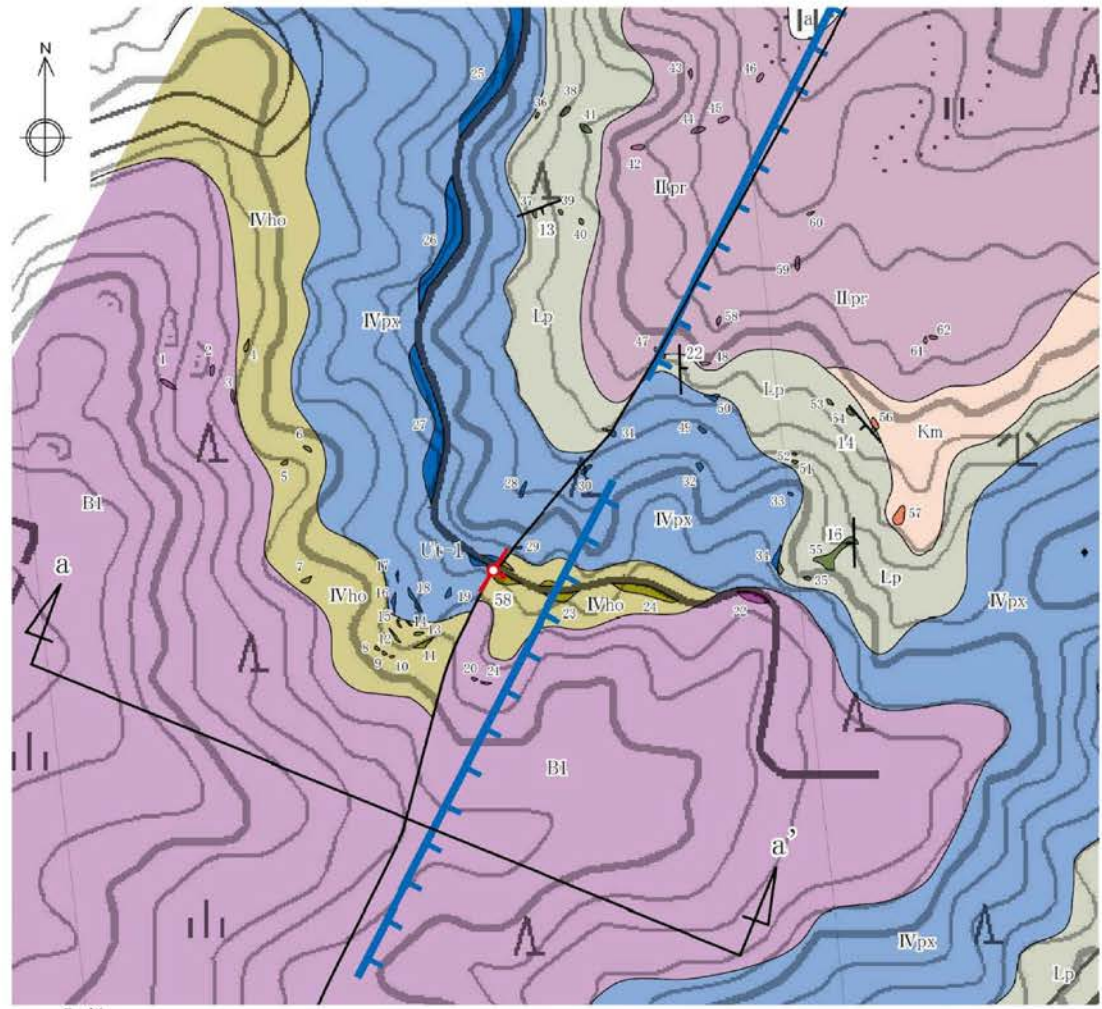
- Ut-1 断層面の走向・傾斜及び断層露頭番号
- 14 層理面の走向・傾斜
- 地質境界
- 断層(破線は推定, 点線は伏在)
- 断面線位置及び番号
- 詳細図範囲

第1.2-91図 上床断層及び上床西リニアメント周辺の地質図



(注) 凡例は、第 1.2-91 図を参照。

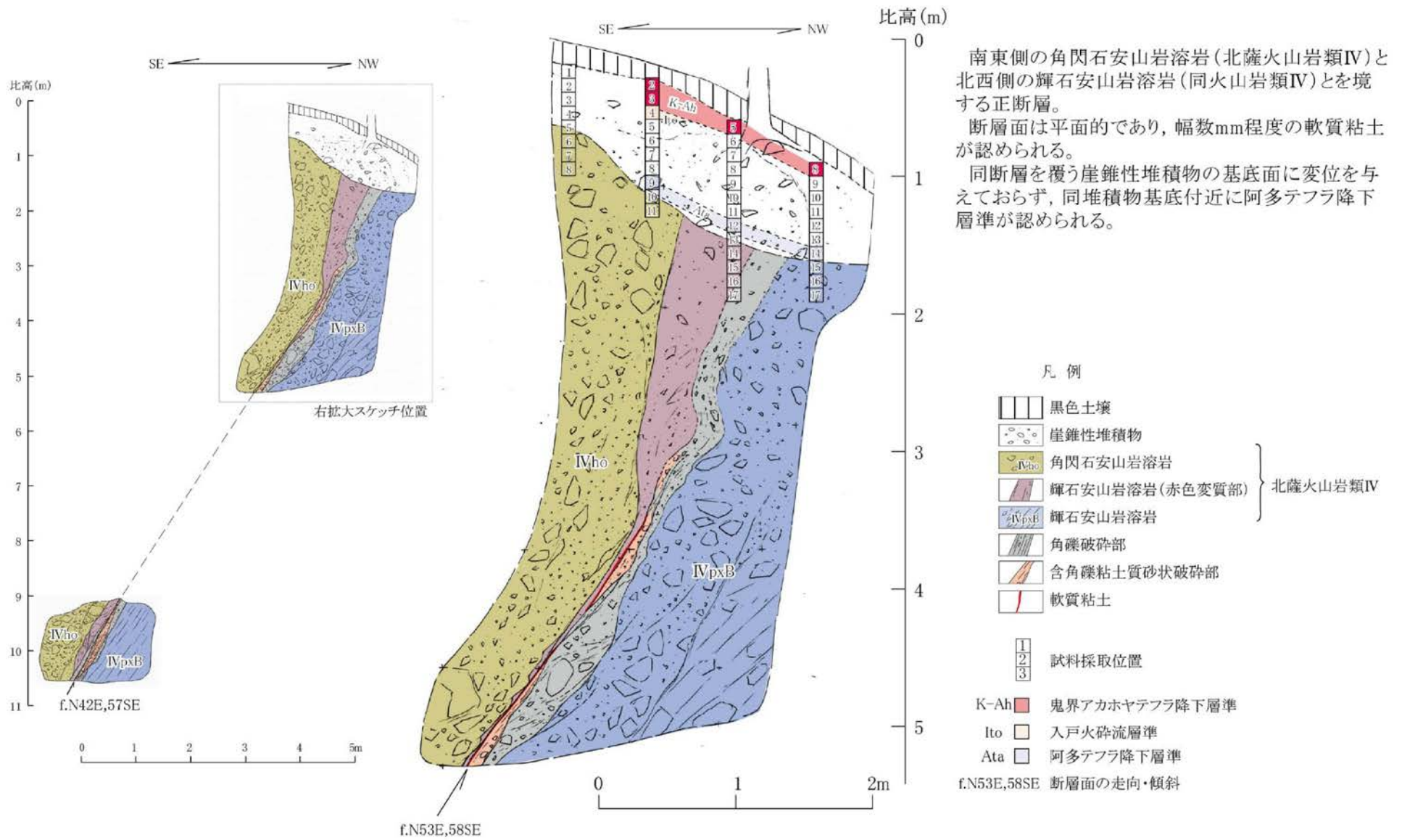
第1.2-92図 上床断層周辺の地質断面図



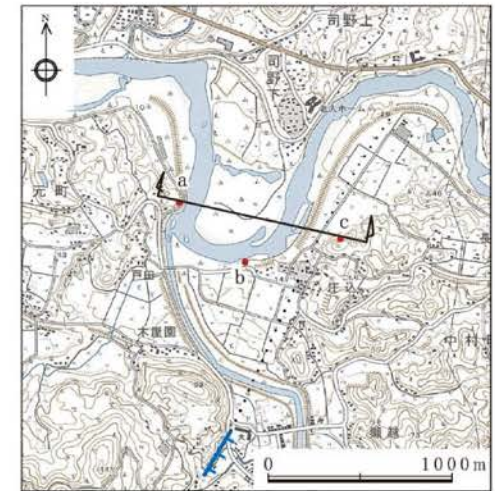
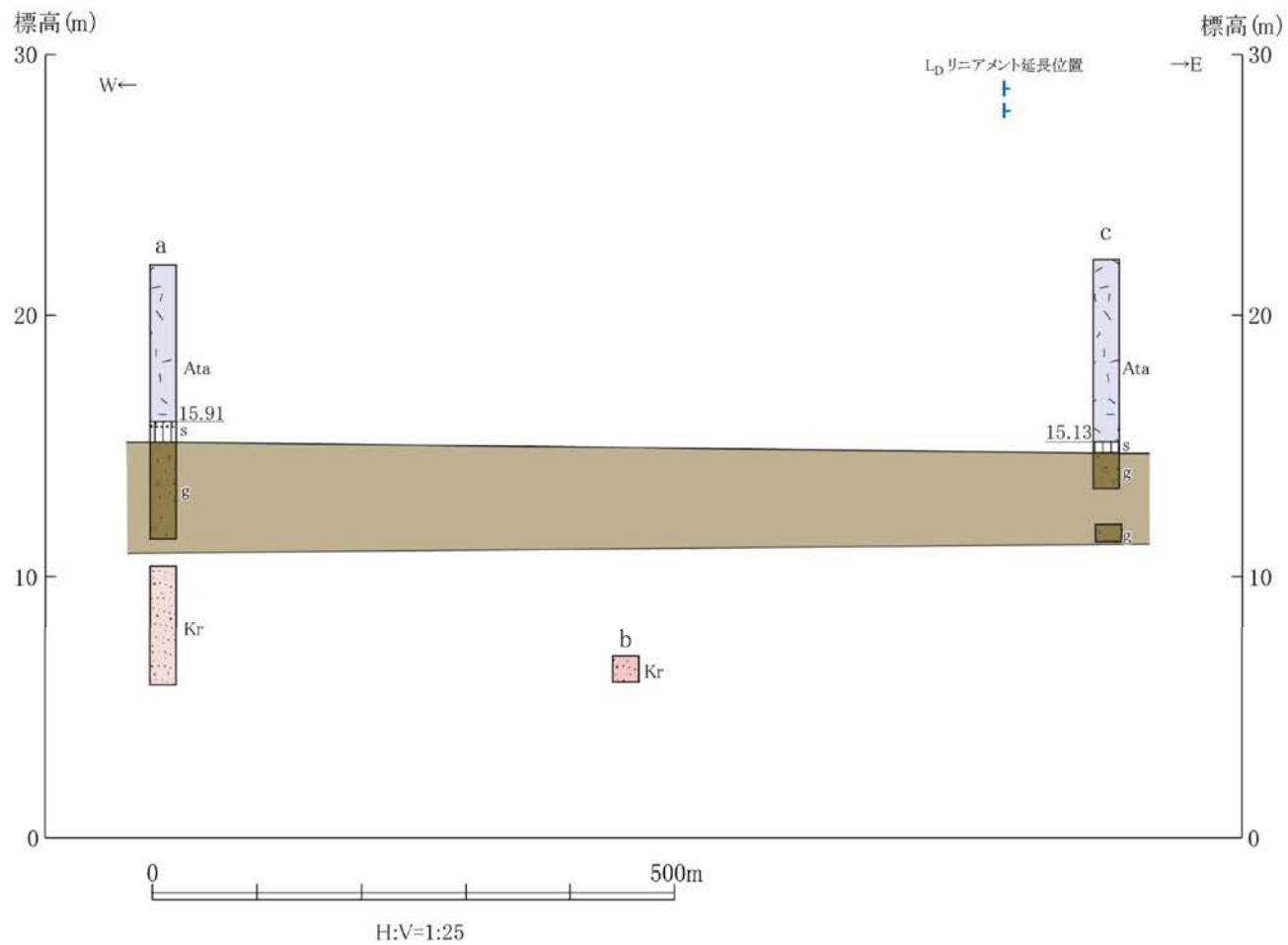
- 凡例
- a 沖積層
  - B1 川内玄武岩1(溶岩)川内玄武岩類
  - IVho 角閃石安山岩溶岩
  - IVpx 輝石安山岩溶岩
  - Lp 火山礫凝灰岩及び砂岩・泥岩互層
  - Km 楠元火砕流堆積物
  - IIpr 変質安山岩類
- 北薩火山岩類IV
- 北薩火山岩類II
- 16 層理面の走向・傾斜
  - 58 断層面の走向・傾斜
  - 地質断面線位置
  - 露頭位置及び露頭番号
  - Loリアメント (短線は低下側を示す。)

この地図は、国土地理院発行の2万5千分の1地形図(東郷)を使用したものである。

第1.2-93図 ルートマップ・地質断面図(薩摩川内市吉野山南方付近)



第1.2-94図 露頭スケッチ (Loc.Ut-1, 薩摩川内市吉野山南方)



この地図は、国土地理院発行の2万5千分の1地形図(東郷)を使用したものである。

凡例

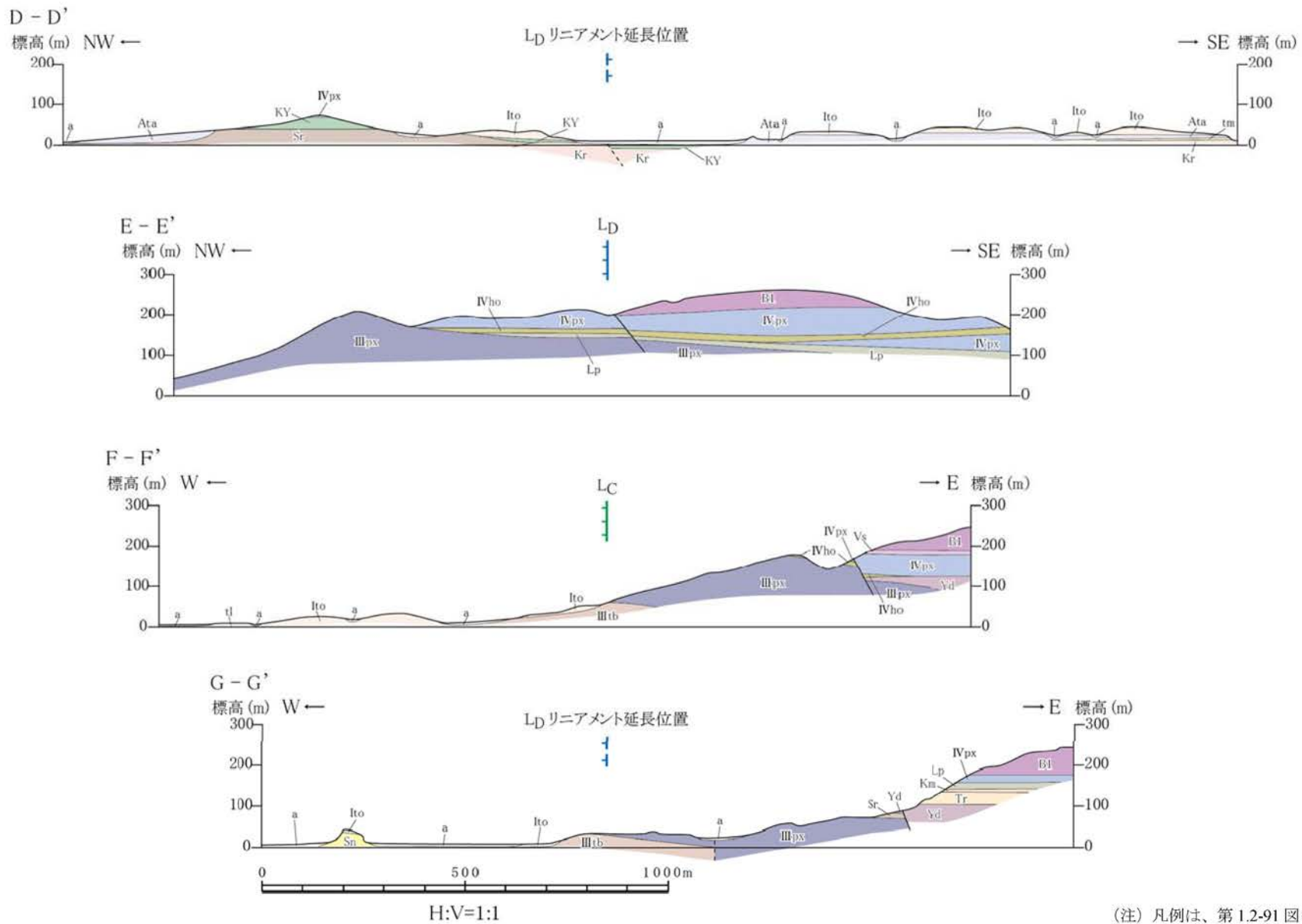
- Ata 阿多火砕流堆積物
- s 土壤化帯
- g 礫層) 中段段丘堆積物
- Kr 倉野火砕流堆積物
- a 柱状作成位置・番号
- 断層(破線は推定, 点線は伏在)

リニアメント凡例

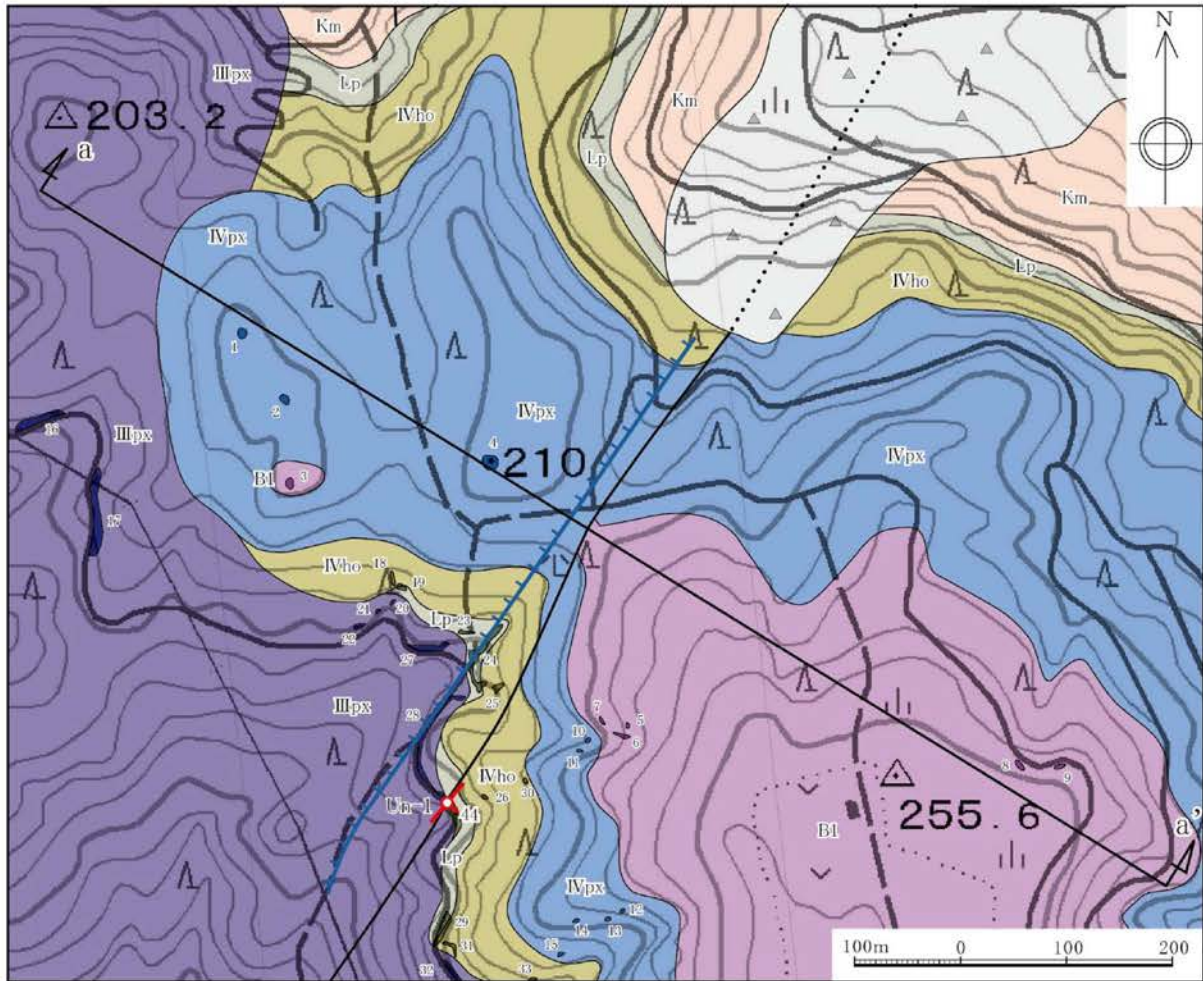
- TTTT L<sub>D</sub>リニアメント  
(短線は低下側を示す。)

第1.2-95図 薩摩川内市戸田一庄込間の柱状対比





第1.2-96図 上床西リニアメント周辺の地質断面図



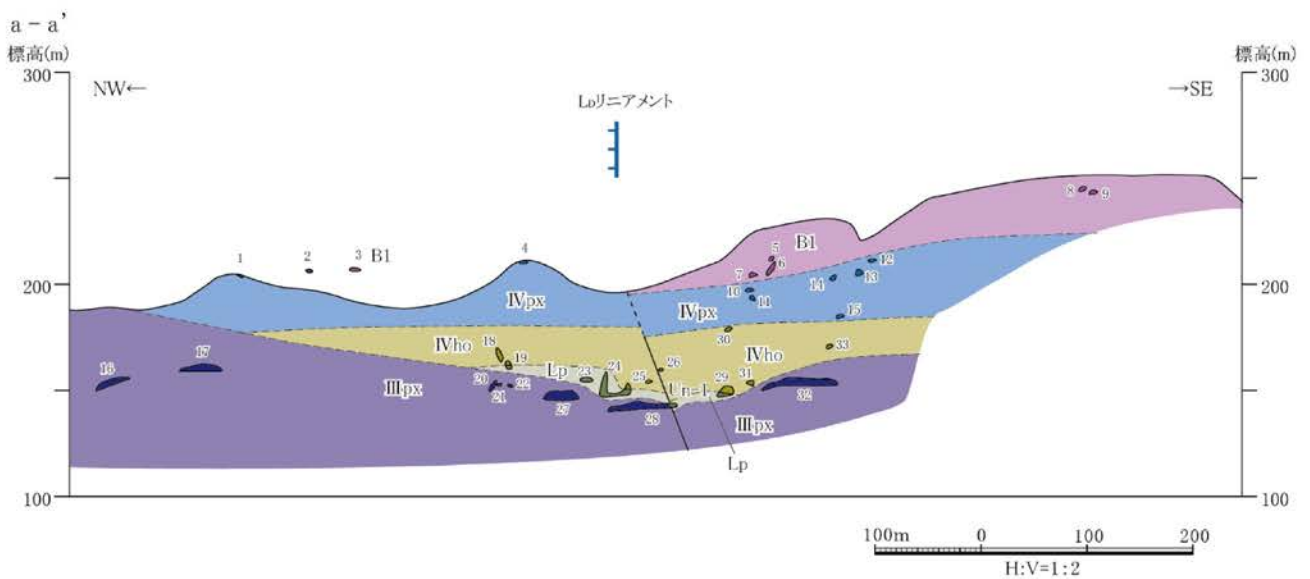
凡例

- 崖錐性堆積物
- B1 川内玄武岩1(溶岩) | 川内玄武岩類
- IVpx 輝石安山岩溶岩 } 北麓火山岩類IV
- IVho 角閃石安山岩溶岩 } 北麓火山岩類IV
- Lp 火山礫凝灰岩
- Km 縮元火砕流堆積物
- IIIpx 輝石安山岩溶岩 | 北麓火山岩類III

- 断層 (破線は推定, 点線は伏在)
- 断層面の走向・傾斜
- Lp リニアメント (短線は低下側を示す。)

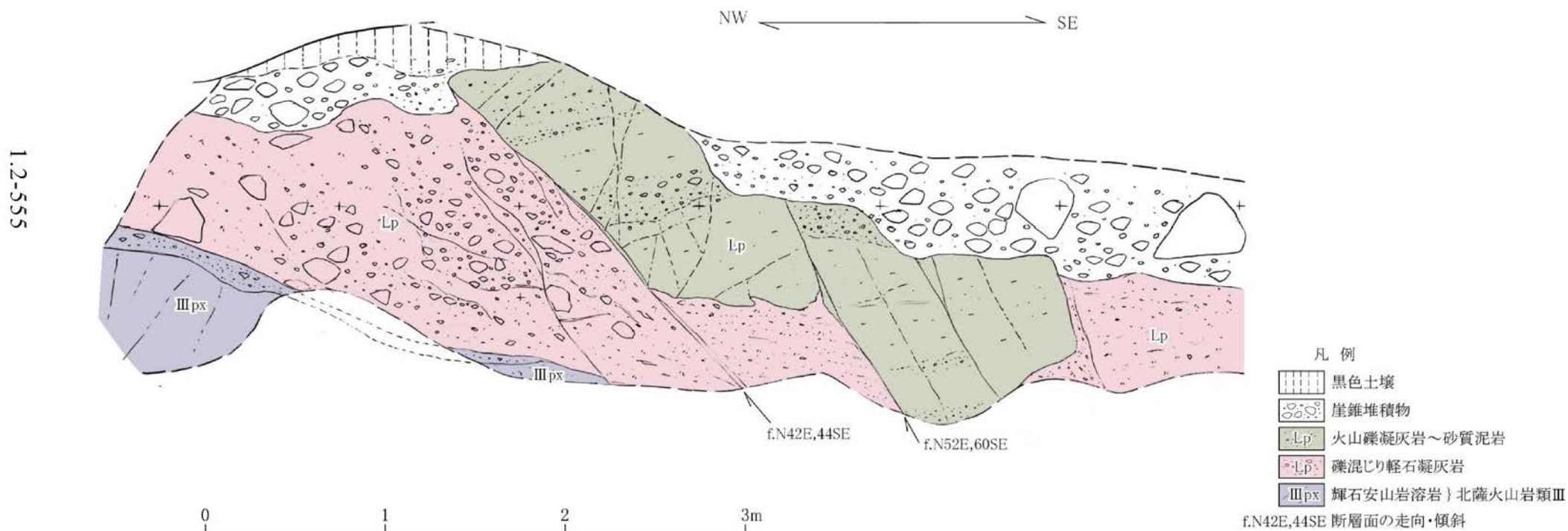
- 地質断面線位置
- 露頭位置及び露頭番号

この地図は、国土地理院発行の2万5千分の1地形図(東郷)を使用したものである。

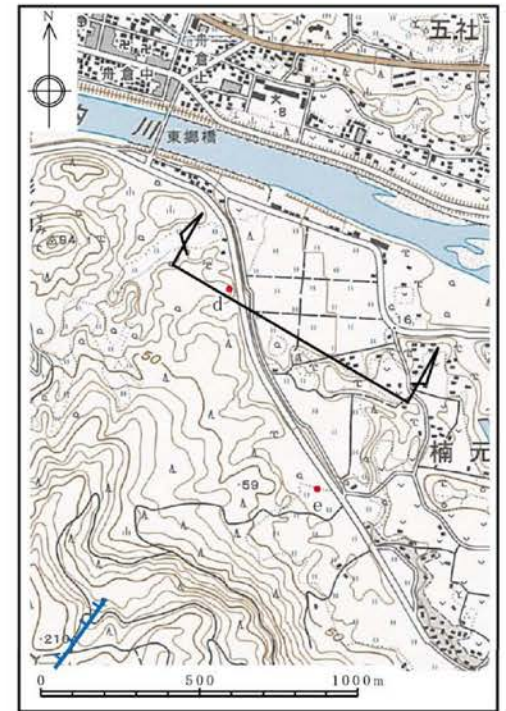
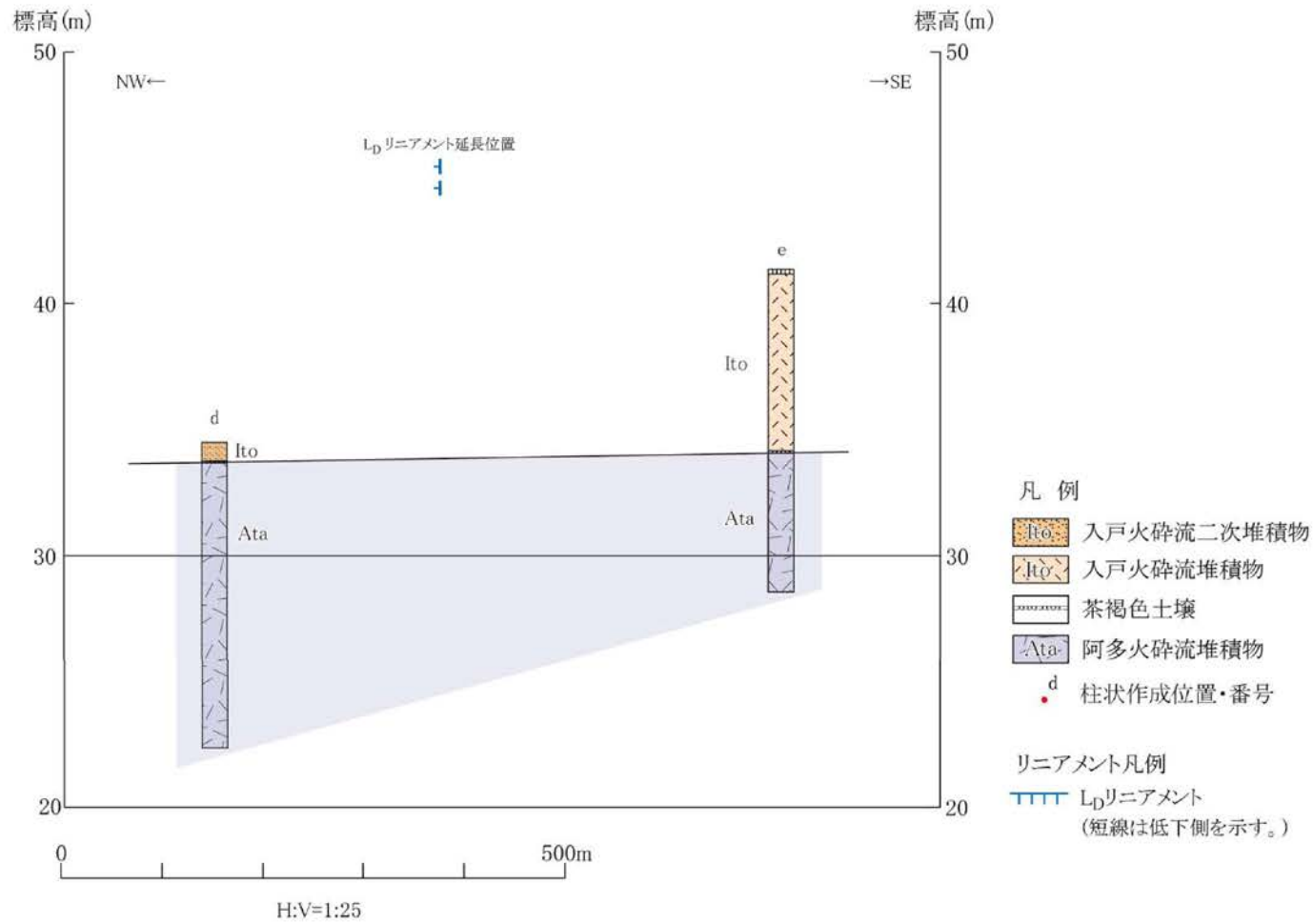


第1.2-97図 ルートマップ・地質断面図(薩摩川内市皿山北東付近)

輝石安山岩溶岩(北薩火山岩類Ⅲ)並びにその上位の礫混じり軽石凝灰岩及び火山礫凝灰岩～砂質泥岩に、いずれも南東落ちの変位を与える数条の正断層。  
 いずれの断層面も平面的であるが、癒着している。また、断層面近傍の破碎も認められない。

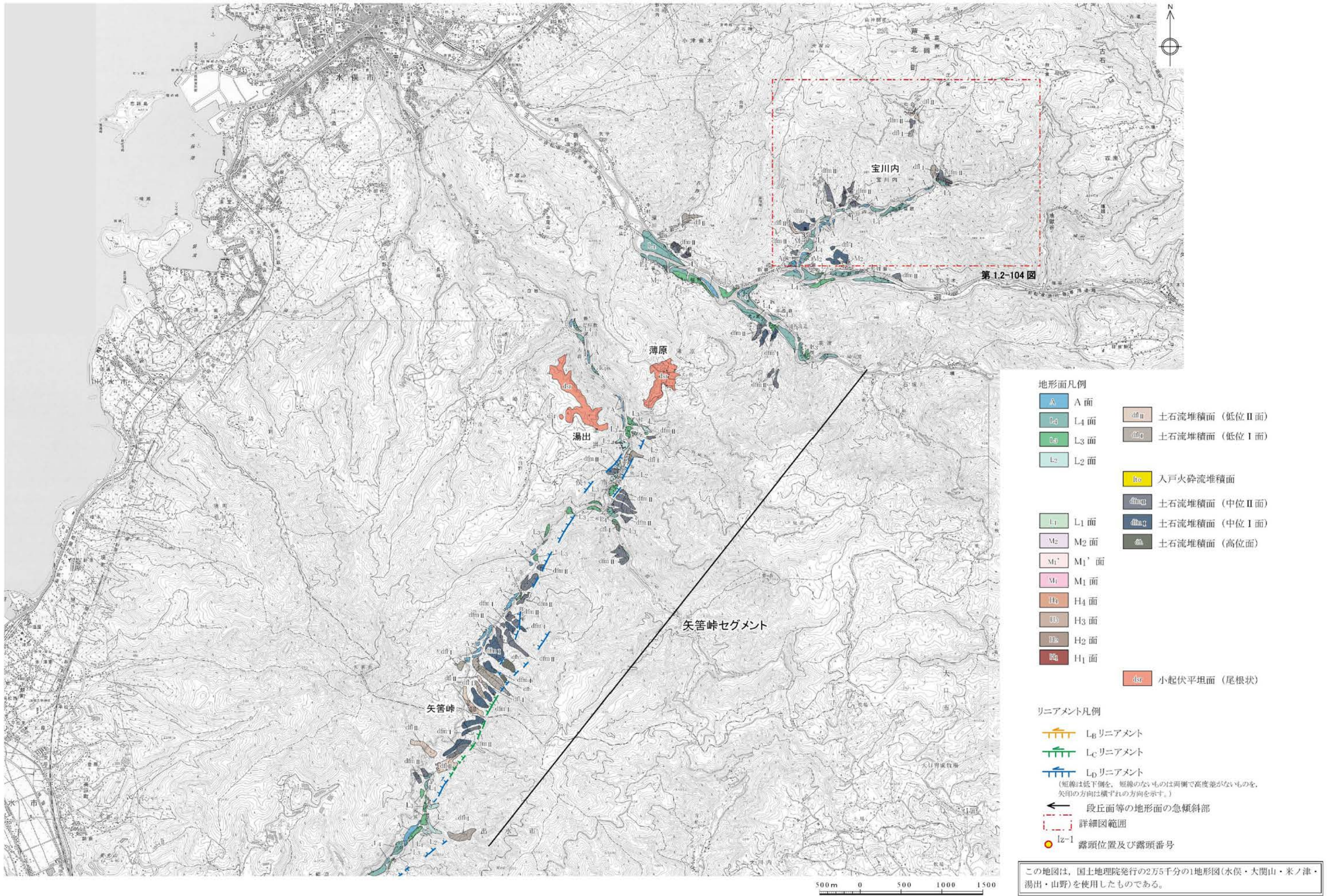


第1.2-98図 露頭スケッチ (Loc.Un-1, 薩摩川内市皿山北東)

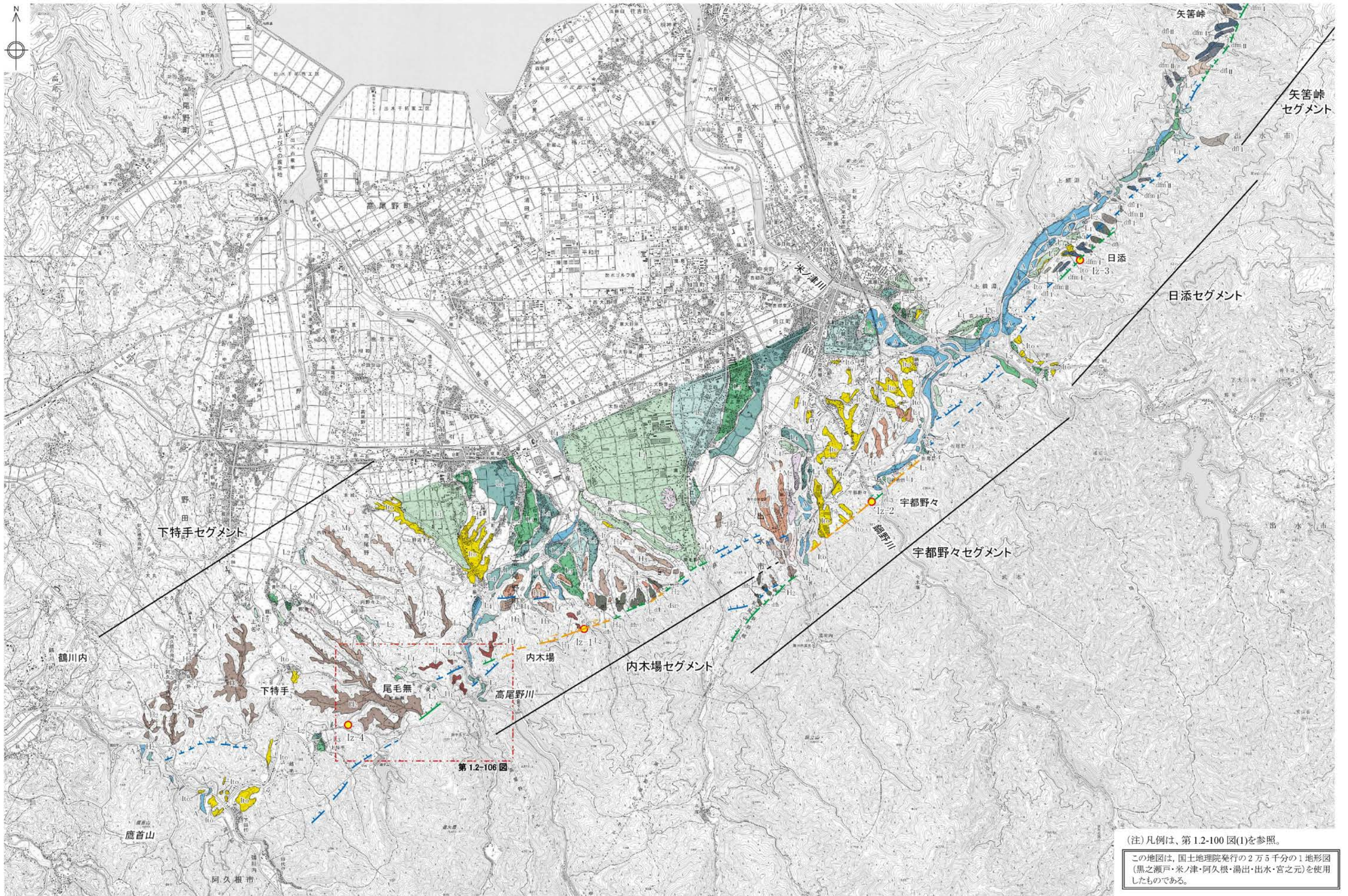


この地図は、国土地理院発行の2万5千分の1地形図(東郷)を使用したものである。

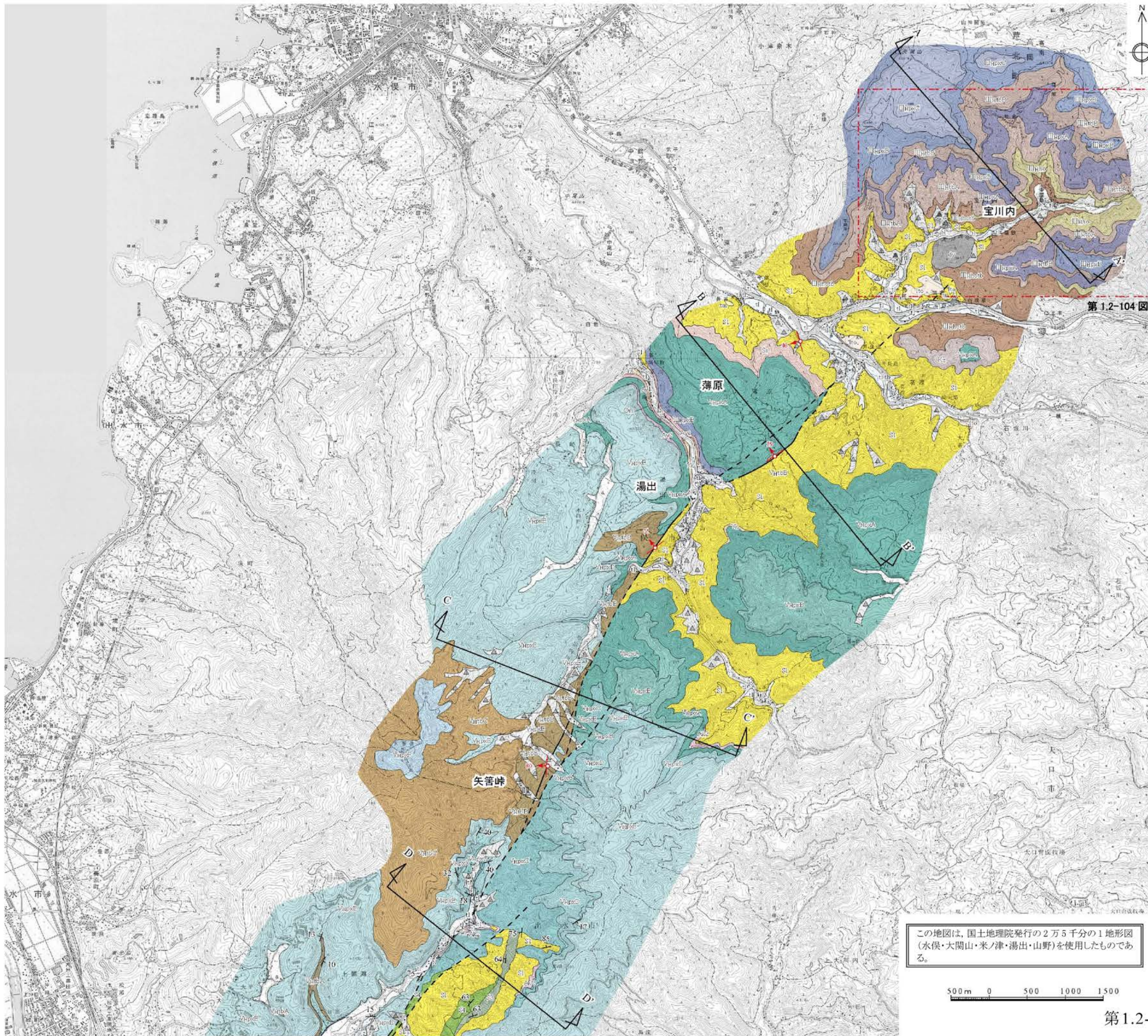
第1.2-99図 薩摩川内市白浜町一楠元町間の柱状対比



第1.2-100図(1) 出水断層系周辺の空中写真判読図(北部)



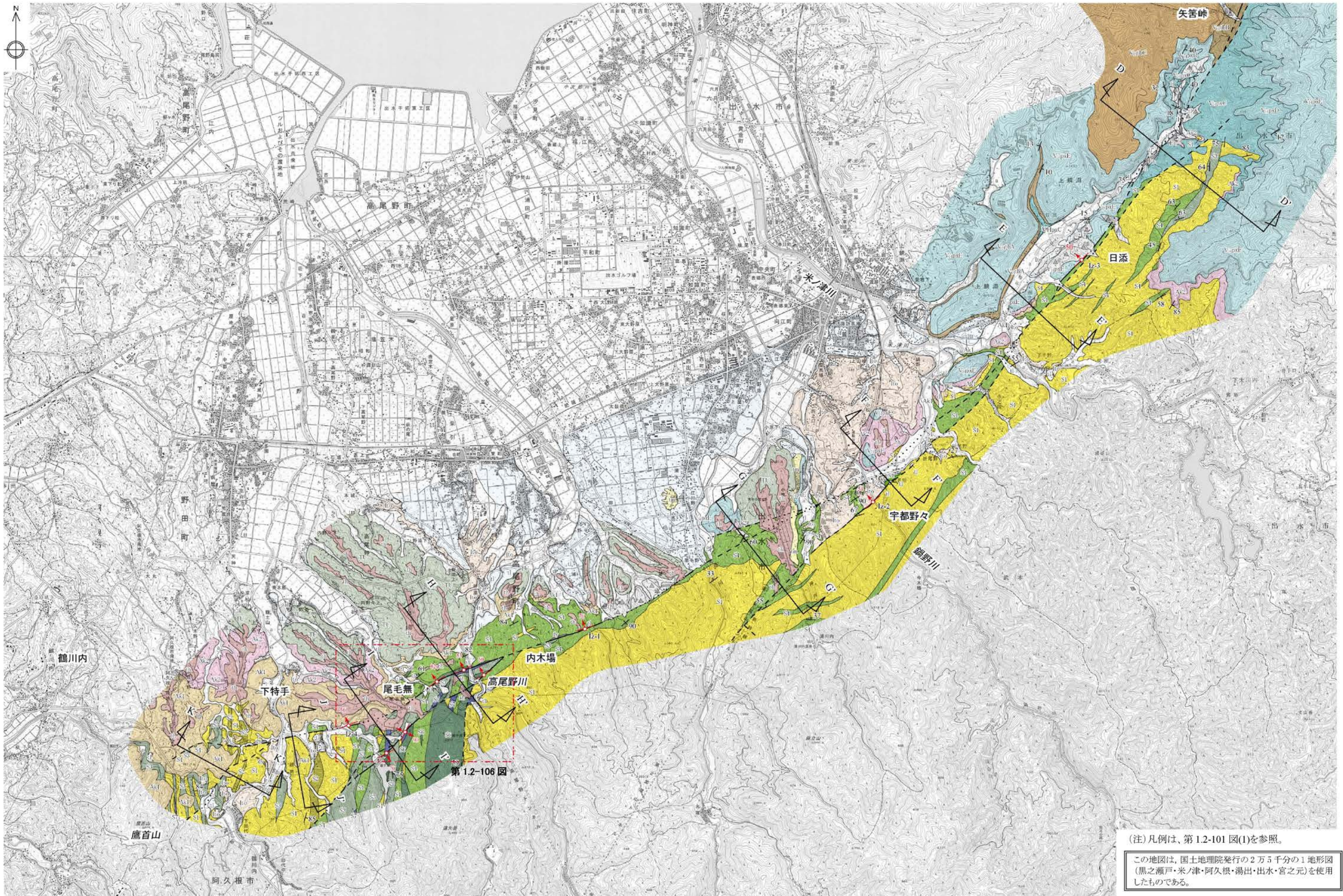
第1.2-100図(2) 出水断層系周辺の空中写真判読図(南部)  
1.2-558



- 凡 例
- a 沖積層
  - ▲ 土石流～崖錐性堆積物
  - ti 低位段丘堆積物
  - lto 入戸火砕流堆積物
  - tm 中位段丘堆積物
  - th 高位段丘堆積物
  - TU 鶴川内層
  - VapcF 玄武岩質安山岩溶岩
  - VapcC 凝灰角礫岩 C
  - VapcB 凝灰角礫岩～火山円礫岩 B
  - VapcE 輝石安山岩溶岩 E
  - VapcD 輝石安山岩溶岩 D
  - VapcA 凝灰角礫岩 A
  - VapcC 輝石安山岩溶岩 C
  - Ay2 赤林2火砕流堆積物
  - VapcB 細粒輝石安山岩溶岩 B
  - VapcA 輝石安山岩溶岩 A
  - Cm 大森火砕流堆積物
  - Ay1 赤林1火砕流堆積物
  - Yk 湯出川火砕流堆積物
  - Sa 薄原火砕流堆積物
  - Kz 葛渡火砕流堆積物
  - VapcC 輝石安山岩溶岩 C
  - VapcB 輝石安山岩溶岩 B
  - VapcB 凝灰角礫岩 B
  - VapcA 輝石安山岩溶岩 A
  - VapcA 凝灰角礫岩 A
  - dp 岩脈(角閃石安山岩)
  - VapcB 輝石角閃石安山岩溶岩
  - VapcB 角閃石安山岩質凝灰角礫岩
  - Ak2 阿久根2火砕流堆積物
  - Fm 舟川火砕流堆積物
  - Ak1 阿久根1火砕流堆積物
  - ⑦ 含礫泥岩
  - ⑧ 暗緑色玄武岩
  - ⑨ 頁岩
  - ⑩ 頁岩優勢砂岩頁岩互層
  - ⑪ 砂岩優勢砂岩頁岩互層
  - S1 砂岩
- 肥薩火山岩類V
- 肥薩火山岩類III
- 四万十層群
- ①-① 断層面の走向・傾斜及び断層露頭番号
  - ②-② 層理面の走向・傾斜
  - ③ 地質境界
  - ④-④ 断層(破線は推定, 点線は伏在)
  - ⑤-⑤ 断面線位置及び番号
  - ⑥ 詳細図範囲

この地図は、国土地理院発行の2万5千分の1地形図(水俣・大関山・米ノ津・湯出・山野)を使用したものである。

第1.2-101図(1) 出水断層系周辺の地質図(北部)

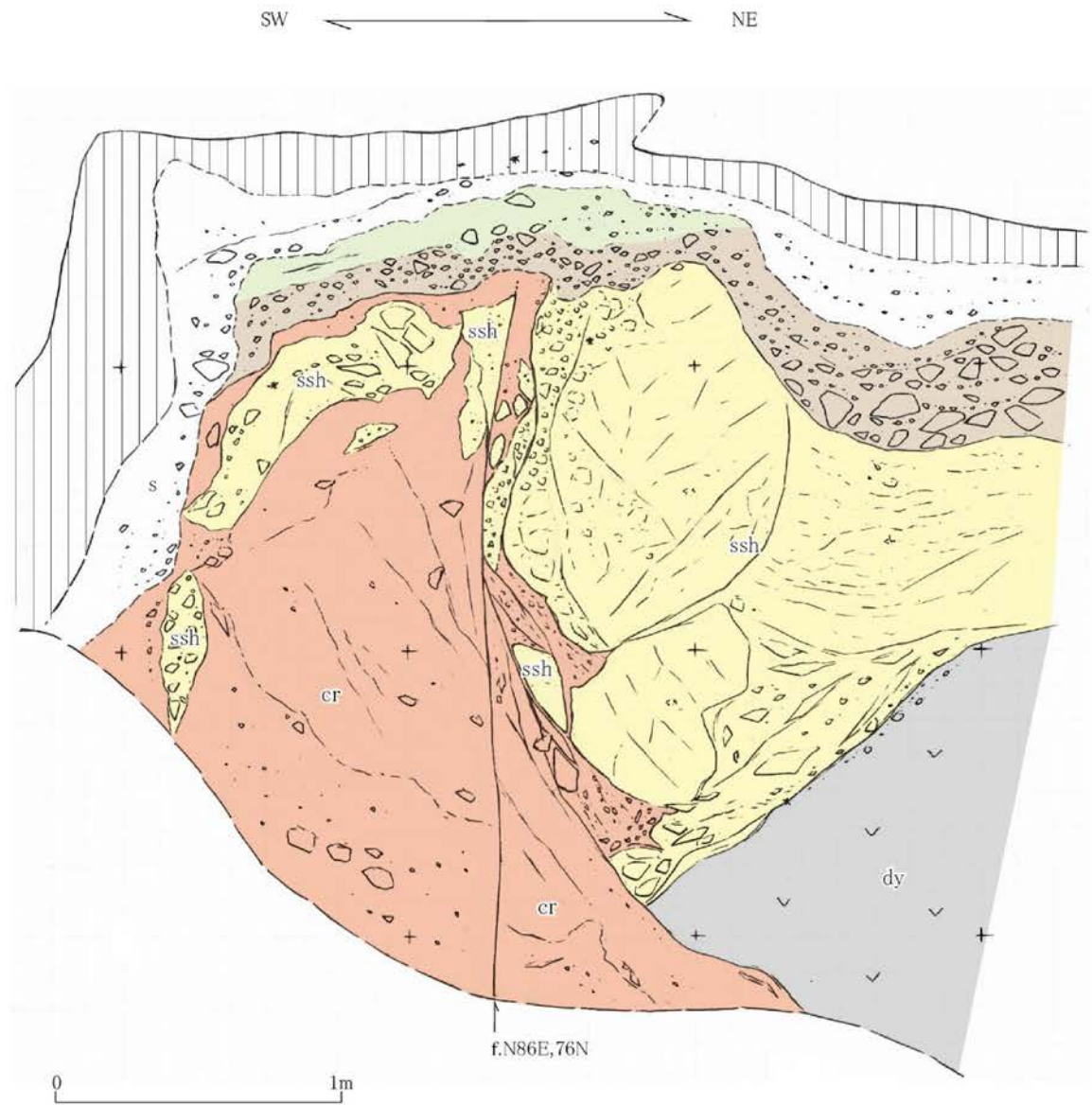


第1.2-101図(2) 出水断層系周辺の地質図(南部)  
1.2-560





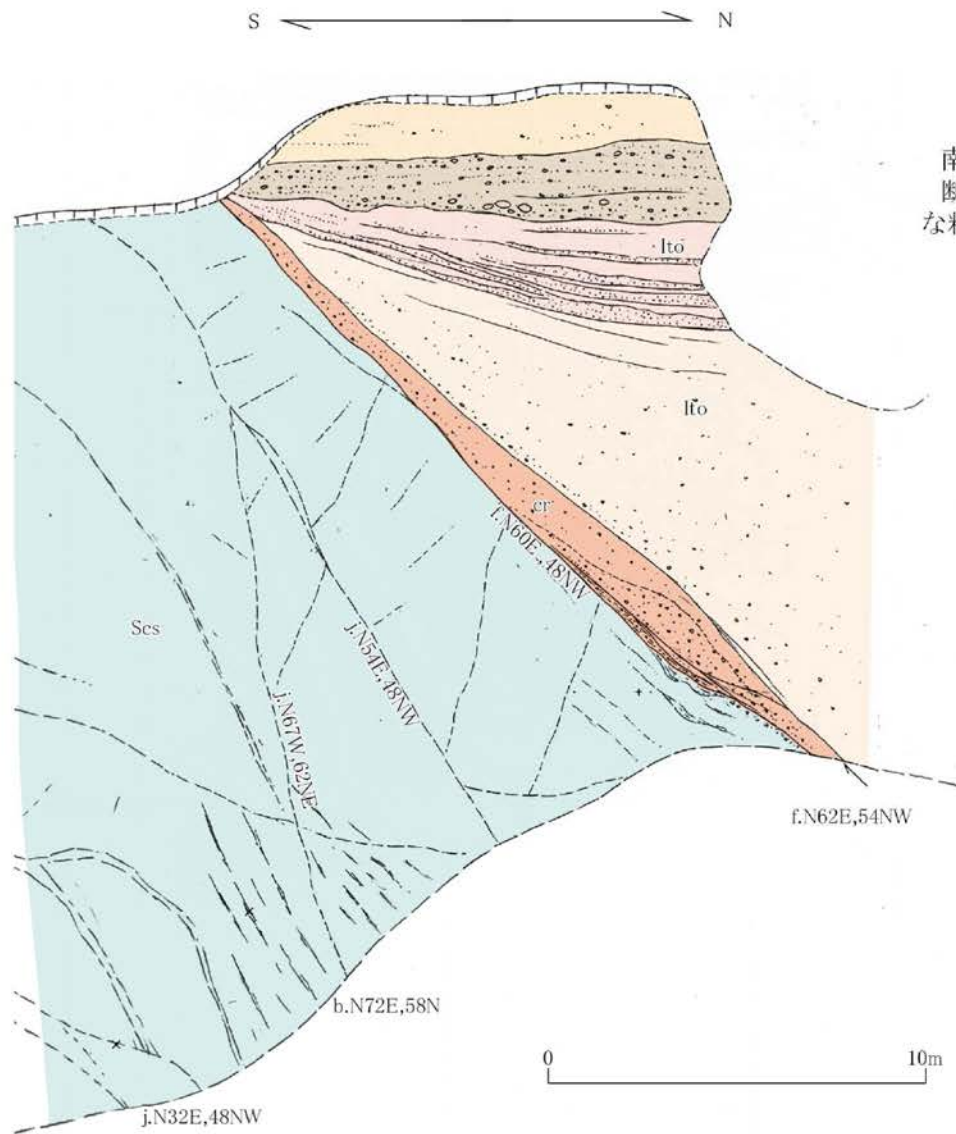
1.2-562



四万十層群中の幅 1m 以上の粘土破碎部中に認められる断層。  
断層面は平面的であり、連続も良い。

- 凡例
- 茶褐色土壌
  - 褐色土壌
  - シルト質砂層
  - 礫層
  - 貫入岩
  - 含角礫粘土破碎部
  - 砂岩・頁岩
- } 四万十層群
- f.N86E, 76N 断層面の走向・傾斜

第1.2-103図(1) 露頭スケッチ (Loc.Iz-1, 出水市内木場)



南側の四万十層群と北側の入戸火砕流堆積物とを境する正断層。  
断層面は平面的であり、面に沿って幅数10cm～1.5m程度の軟質な粘土破碎部が認められる。

凡例

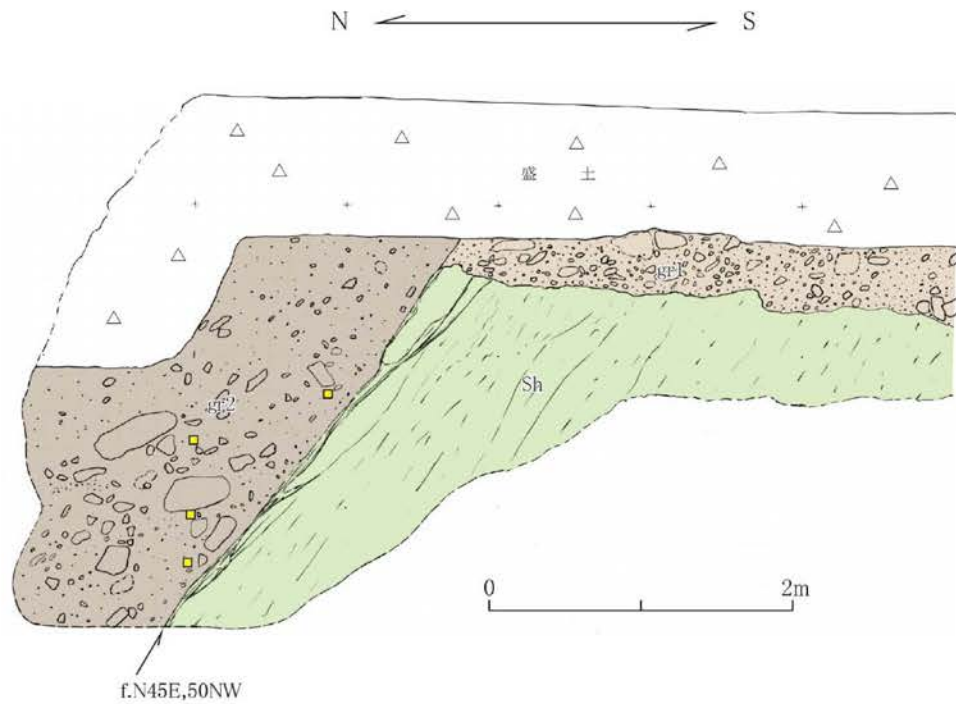
- 茶褐色土壌
- ローム質砂層
- 河成礫層
- 入戸火砕流堆積物 (二次堆積)
- 入戸火砕流堆積物
- 石灰質砂岩・含礫頁岩 } 四万十層群
- 茶褐色礫混じり粘土破碎部

f.N62E,54NW 断層面の走向・傾斜

b.N72E,58N 層理面の走向・傾斜




j.N54E,48NW 節理面の走向・傾斜

第1.2-103図(2) 露頭スケッチ (Loc.Iz-2, 出水市鍋野川左岸)



北側の暗褐色礫層と南側の四万十層群とを境する正断層。断層面は平滑であるが、破碎部は認められない。断層面上盤側の暗褐色礫層には入戸火砕流堆積物起源の火山ガラスが認められる。

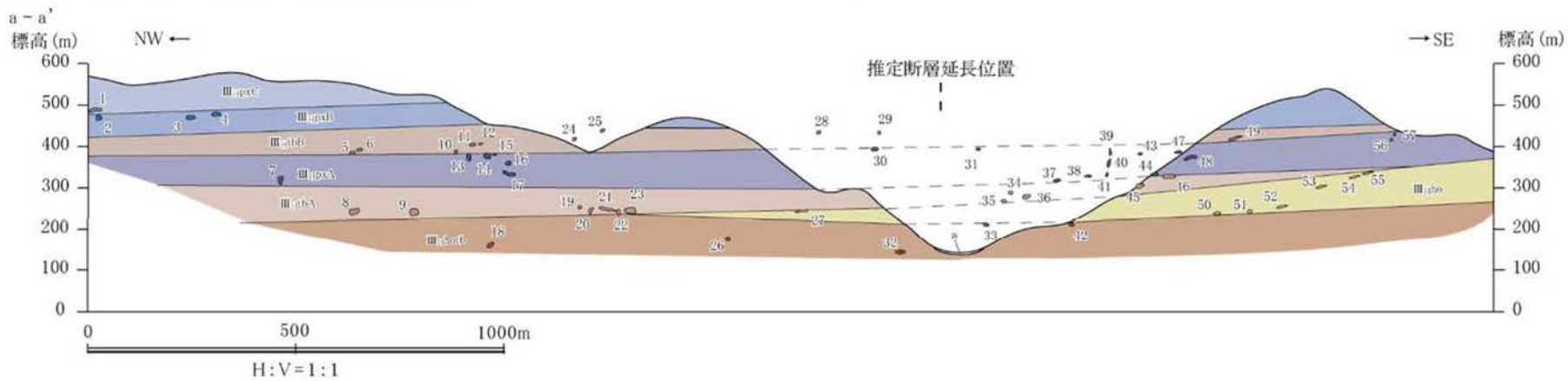
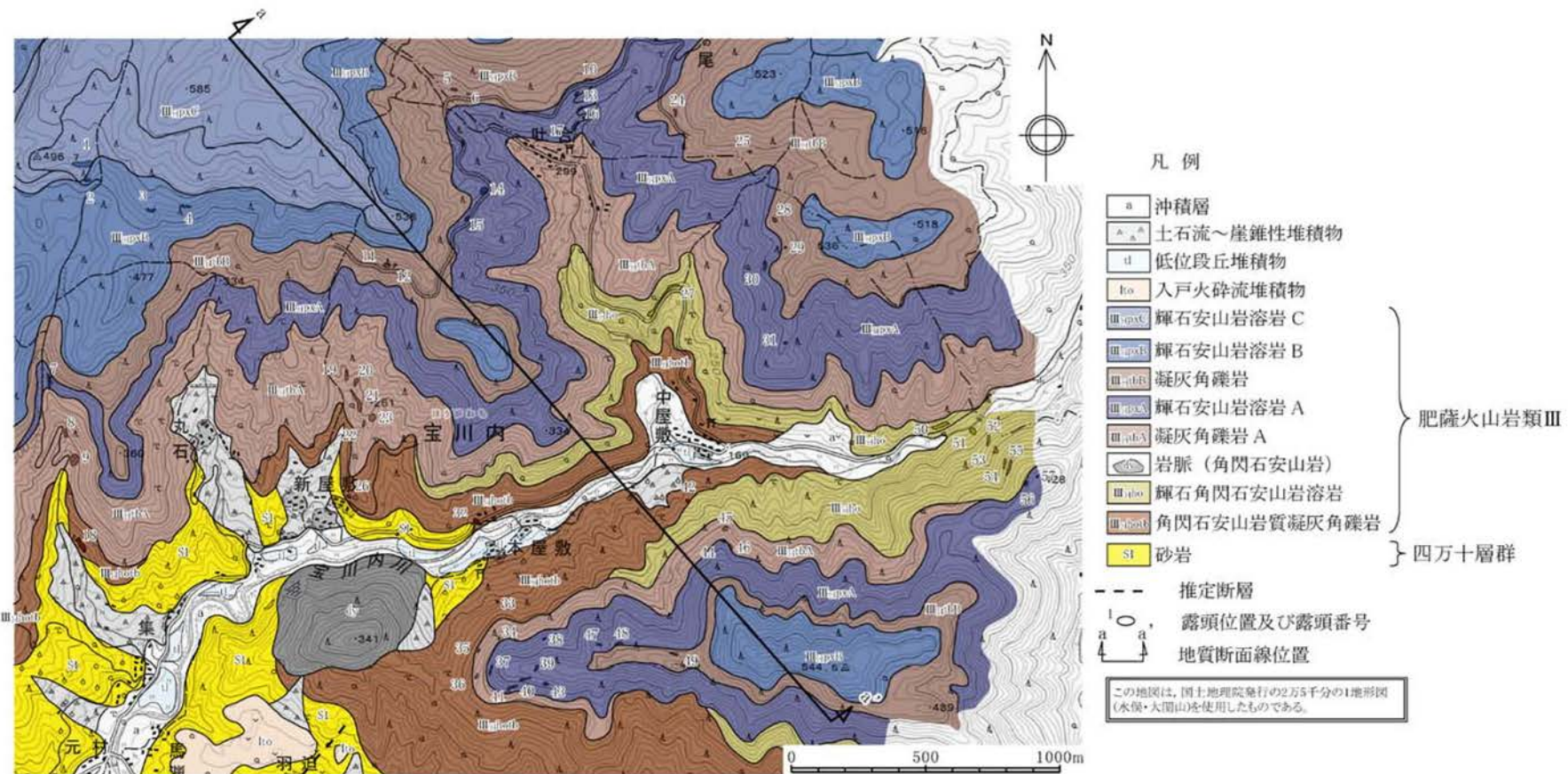
凡例

-  暗褐色礫層
-  黄褐色礫層
-  頁岩) 四万十層群

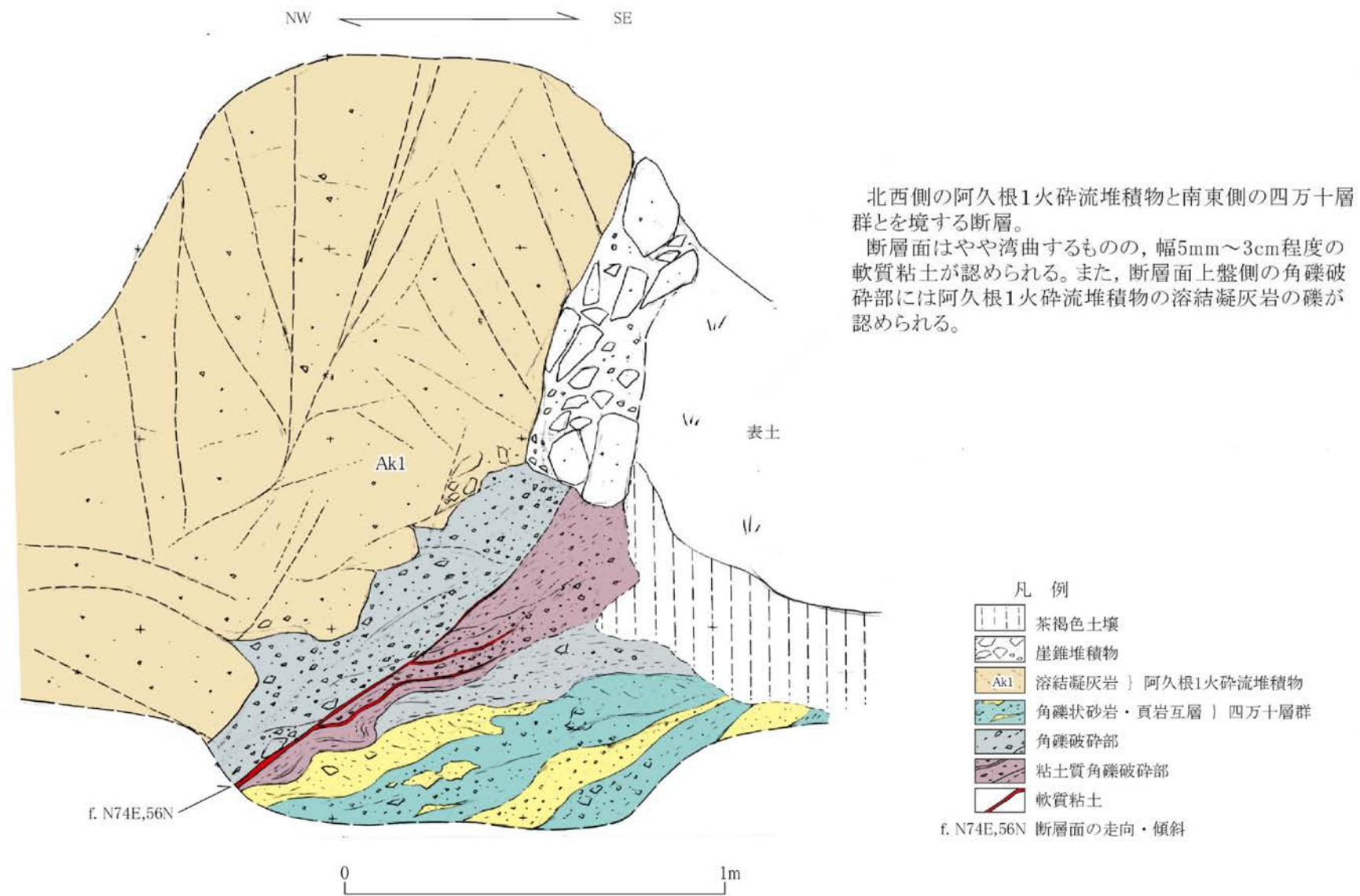
 入戸火砕流堆積物起源の火山ガラス検出地点

f.N45E,50NW 断層面の走向・傾斜

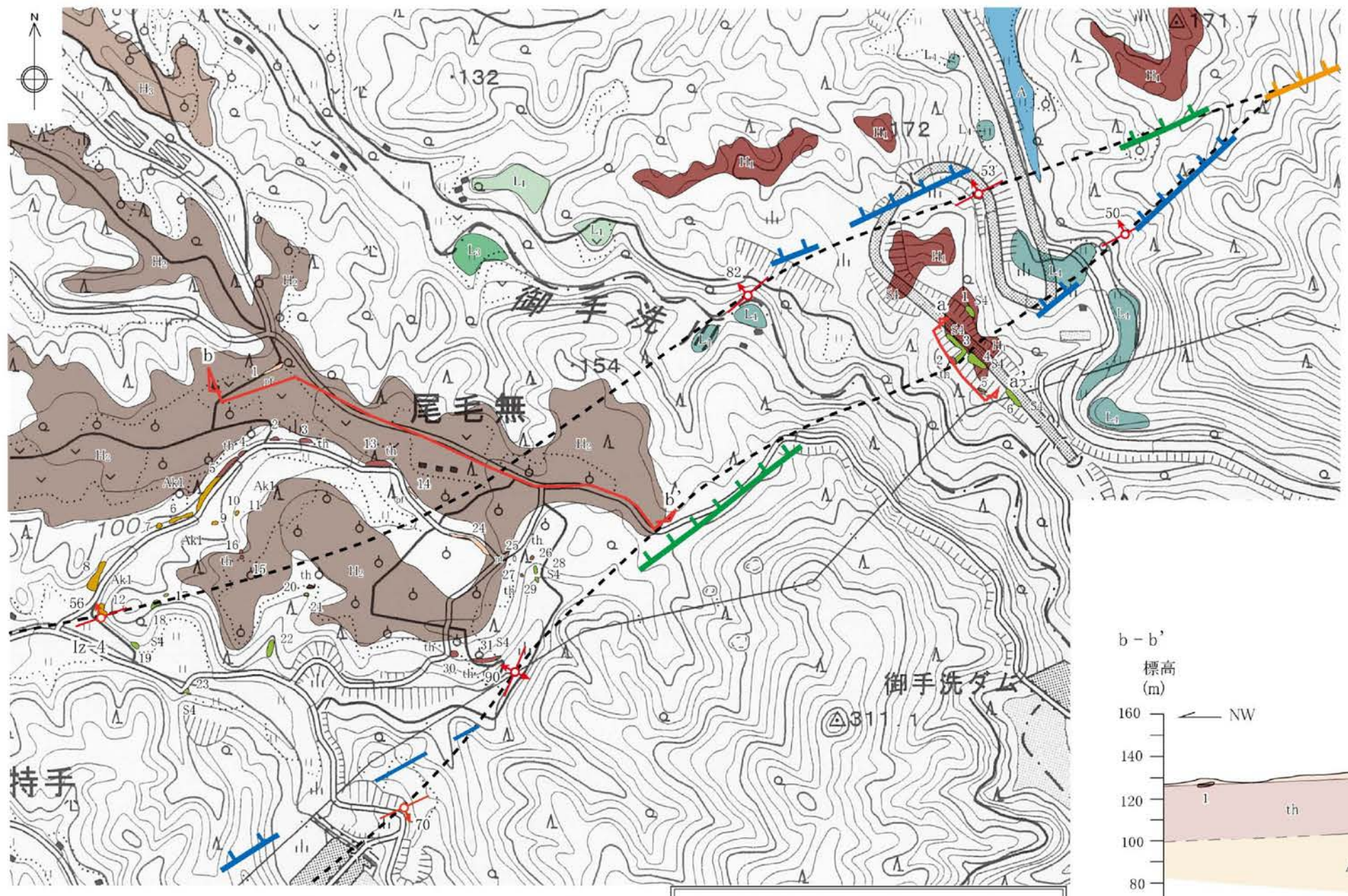
第1.2-103図(3) 露頭スケッチ (Loc.Iz-3, 出水市日添)



第1.2-104図 ルートマップ・地質断面図(熊本県水俣市宝川内付近)

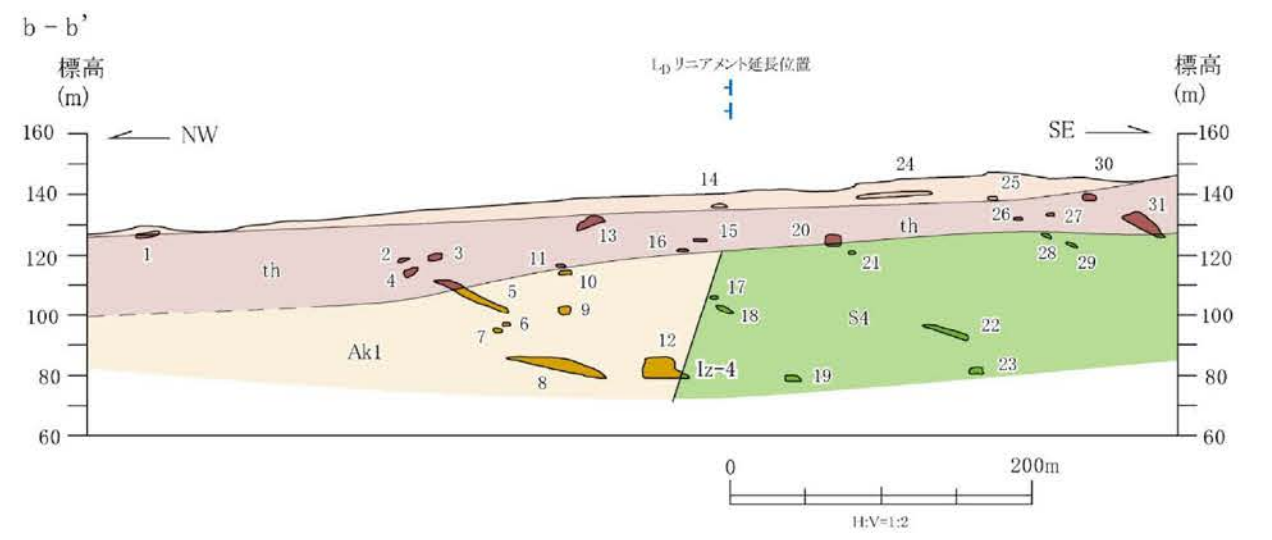
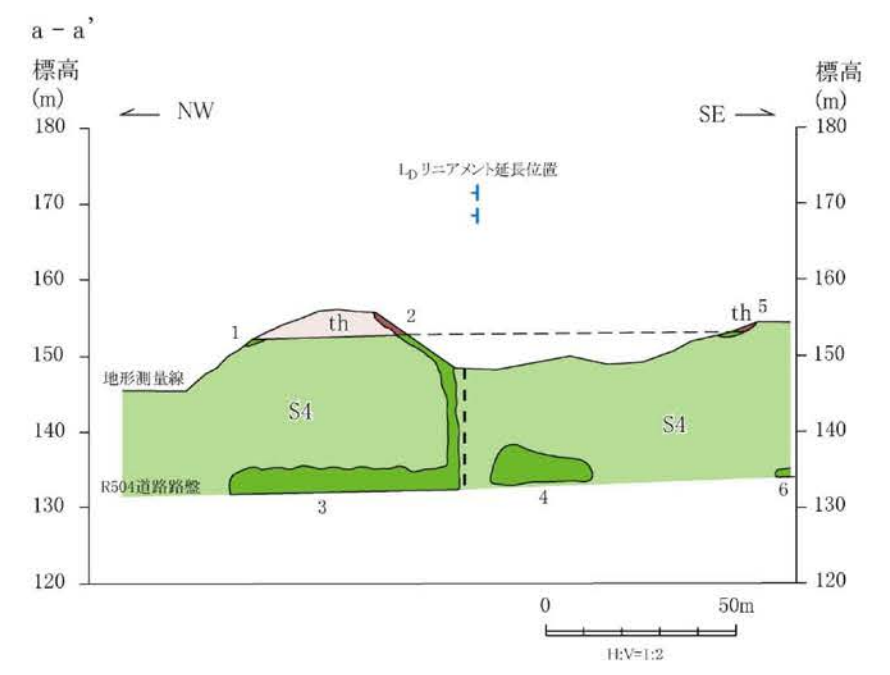


第1.2-105図 露頭スケッチ (Loc.Iz-4, 出水市野田町上特手)



この地図は、国土地理院発行の2万5千分の1地形図(出水)を使用したものである。

- |                                                                                                                                                                                                                                                                                                                                                                                                                                                                                                                                                                                                                                                                                                                                                                                                                                                                                                                                                                                                                                                                                                                                                                                                                                                                                                                                                                                                                                                                                                                                                                                                                                                                                                                                                                                                                                                                                                                |                                                                                                                                                                                                                                                                                                                                                                                                                                                                                                                                                                                                                                                                                                                                                                                                                                                                                                                                                                                                                                                                                                                                                                                                                                                                                                                                                                                                                                                                                                                                                                                                                                                                                                                        |
|----------------------------------------------------------------------------------------------------------------------------------------------------------------------------------------------------------------------------------------------------------------------------------------------------------------------------------------------------------------------------------------------------------------------------------------------------------------------------------------------------------------------------------------------------------------------------------------------------------------------------------------------------------------------------------------------------------------------------------------------------------------------------------------------------------------------------------------------------------------------------------------------------------------------------------------------------------------------------------------------------------------------------------------------------------------------------------------------------------------------------------------------------------------------------------------------------------------------------------------------------------------------------------------------------------------------------------------------------------------------------------------------------------------------------------------------------------------------------------------------------------------------------------------------------------------------------------------------------------------------------------------------------------------------------------------------------------------------------------------------------------------------------------------------------------------------------------------------------------------------------------------------------------------|------------------------------------------------------------------------------------------------------------------------------------------------------------------------------------------------------------------------------------------------------------------------------------------------------------------------------------------------------------------------------------------------------------------------------------------------------------------------------------------------------------------------------------------------------------------------------------------------------------------------------------------------------------------------------------------------------------------------------------------------------------------------------------------------------------------------------------------------------------------------------------------------------------------------------------------------------------------------------------------------------------------------------------------------------------------------------------------------------------------------------------------------------------------------------------------------------------------------------------------------------------------------------------------------------------------------------------------------------------------------------------------------------------------------------------------------------------------------------------------------------------------------------------------------------------------------------------------------------------------------------------------------------------------------------------------------------------------------|
| <p><b>地形面凡例</b></p> <ul style="list-style-type: none"> <li><span style="display: inline-block; width: 10px; height: 10px; background-color: #d3d3d3; border: 1px solid black; margin-right: 5px;"></span> A面</li> <li><span style="display: inline-block; width: 10px; height: 10px; background-color: #c0c0c0; border: 1px solid black; margin-right: 5px;"></span> L<sub>4</sub>面</li> <li><span style="display: inline-block; width: 10px; height: 10px; background-color: #a0a0a0; border: 1px solid black; margin-right: 5px;"></span> L<sub>3</sub>面</li> <li><span style="display: inline-block; width: 10px; height: 10px; background-color: #808080; border: 1px solid black; margin-right: 5px;"></span> L<sub>1</sub>面</li> <li><span style="display: inline-block; width: 10px; height: 10px; background-color: #606060; border: 1px solid black; margin-right: 5px;"></span> H<sub>3</sub>面</li> <li><span style="display: inline-block; width: 10px; height: 10px; background-color: #404040; border: 1px solid black; margin-right: 5px;"></span> H<sub>2</sub>面</li> <li><span style="display: inline-block; width: 10px; height: 10px; background-color: #202020; border: 1px solid black; margin-right: 5px;"></span> H<sub>1</sub>面</li> </ul> <p><b>リニアメント凡例</b></p> <ul style="list-style-type: none"> <li><span style="display: inline-block; width: 10px; height: 10px; background-color: #ffff00; border: 1px solid black; margin-right: 5px;"></span> L<sub>B</sub>リニアメント</li> <li><span style="display: inline-block; width: 10px; height: 10px; background-color: #00ff00; border: 1px solid black; margin-right: 5px;"></span> L<sub>C</sub>リニアメント</li> <li><span style="display: inline-block; width: 10px; height: 10px; background-color: #0000ff; border: 1px solid black; margin-right: 5px;"></span> L<sub>D</sub>リニアメント</li> </ul> <p>(短線は低下側を、短線のないものは両側で高度差がないものを示す。)</p> | <p><b>露頭凡例</b></p> <ul style="list-style-type: none"> <li><span style="display: inline-block; width: 10px; height: 10px; background-color: #f0e68c; border: 1px solid black; margin-right: 5px;"></span> 火砕流堆積物</li> <li><span style="display: inline-block; width: 10px; height: 10px; background-color: #800000; border: 1px solid black; margin-right: 5px;"></span> 高位段丘堆積物</li> <li><span style="display: inline-block; width: 10px; height: 10px; background-color: #ffa500; border: 1px solid black; margin-right: 5px;"></span> 阿久根1火砕流堆積物</li> <li><span style="display: inline-block; width: 10px; height: 10px; background-color: #008000; border: 1px solid black; margin-right: 5px;"></span> 暗緑色玄武岩</li> <li><span style="display: inline-block; width: 10px; height: 10px; background-color: #008000; border: 1px solid black; margin-right: 5px;"></span> 頁岩</li> <li><span style="display: inline-block; width: 10px; height: 10px; background-color: #ffff00; border: 1px solid black; margin-right: 5px;"></span> 砂岩</li> </ul> <p>四万十層群</p> <ul style="list-style-type: none"> <li><span style="display: inline-block; width: 10px; border-bottom: 1px dashed black; margin-right: 5px;"></span> 断層(推定・伏在を含む)</li> <li><span style="display: inline-block; width: 10px; height: 10px; border-left: 1px solid black; border-right: 1px solid black; margin-right: 5px;"></span> 断層面の走向・傾斜</li> <li><span style="display: inline-block; width: 10px; height: 10px; border: 1px solid black; border-radius: 50%; margin-right: 5px;"></span> 露頭位置及び露頭番号</li> <li><span style="display: inline-block; width: 10px; height: 10px; border: 1px solid black; margin-right: 5px;"></span> 地形測量線</li> </ul> |
|----------------------------------------------------------------------------------------------------------------------------------------------------------------------------------------------------------------------------------------------------------------------------------------------------------------------------------------------------------------------------------------------------------------------------------------------------------------------------------------------------------------------------------------------------------------------------------------------------------------------------------------------------------------------------------------------------------------------------------------------------------------------------------------------------------------------------------------------------------------------------------------------------------------------------------------------------------------------------------------------------------------------------------------------------------------------------------------------------------------------------------------------------------------------------------------------------------------------------------------------------------------------------------------------------------------------------------------------------------------------------------------------------------------------------------------------------------------------------------------------------------------------------------------------------------------------------------------------------------------------------------------------------------------------------------------------------------------------------------------------------------------------------------------------------------------------------------------------------------------------------------------------------------------|------------------------------------------------------------------------------------------------------------------------------------------------------------------------------------------------------------------------------------------------------------------------------------------------------------------------------------------------------------------------------------------------------------------------------------------------------------------------------------------------------------------------------------------------------------------------------------------------------------------------------------------------------------------------------------------------------------------------------------------------------------------------------------------------------------------------------------------------------------------------------------------------------------------------------------------------------------------------------------------------------------------------------------------------------------------------------------------------------------------------------------------------------------------------------------------------------------------------------------------------------------------------------------------------------------------------------------------------------------------------------------------------------------------------------------------------------------------------------------------------------------------------------------------------------------------------------------------------------------------------------------------------------------------------------------------------------------------------|



第1.2-106図 ルートマップ及び地形・地質断面図(出水市尾毛無付近)